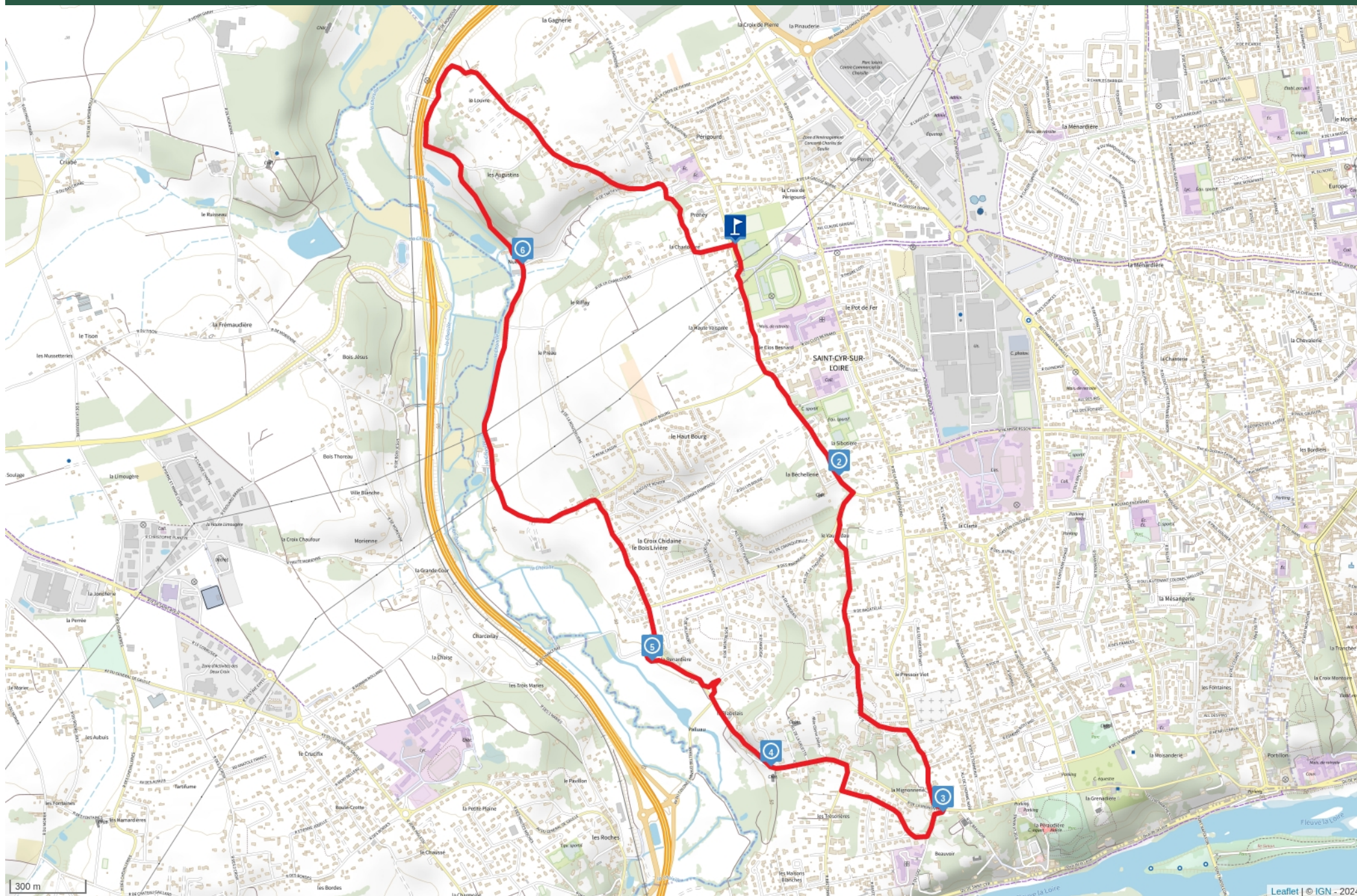


SAINT-CYR-SUR-LOIRE - ENTRE ZONE URBAINE ET CHOISILLE 8KM - 29102024



Cet itinéraire ne répond pas à tous les critères de validation de la FFRandonnée. La fiabilité des informations contenues dans les textes, cartes ou photos de cet itinéraire n'est pas certaine. www.ffrandonnee.fr




Mise à jour le 08/11/24 par hugues.olmeda et généré par www.ffrandonnee.fr

Saint-Cyr-sur-Loire - Entre zone urbaine et Choisille 8km - 29102024



Départ : Rue de Preney - 37540 SAINT-CYR-SUR-LOIRE



Boucle agréable à la découverte de la zone urbaine à l'ouest de Saint-Cyr-sur-Loire jusqu'au logis de Beauvoir, puis en remontant le cours de la Choisille vers le marais de Palluau et sa zone humide protégée.

PARTICIPATION

44 adhérents des Trot'Sentiers ont participé à cette randonnée animée par Bernard.G, Philippe, Pascal et Edith. Un grand merci aux signaleurs volontaires qui ont veillé à la sécurité des randonneurs le long du parcours.

Proposé par :
hugues.olmeda

"Ce PDF a été généré par la FFRandonnée, association regroupant divers clubs permettant l'accès aux randonneurs à des sentiers balisés"



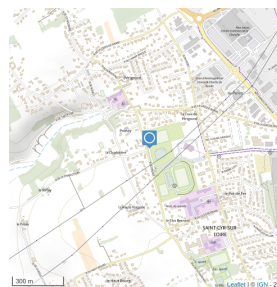
1

Rue de Preney - 37540 SAINT-CYR-SUR-LOIRE - Altitude : 93m



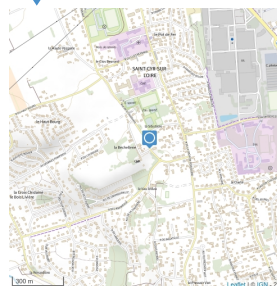
Parking rue de Preney

Le départ de la randonnée se situe sur le parking rue de Preney à hauteur du numéro 48 derrière le gymnase Guy Drut.



2

Rue de la Gaudinière - 37540 SAINT-CYR-SUR-LOIRE - Altitude : 91m



Vers le Manoir de la Béchellerie

Le manoir de la Béchellerie est construit par Beschel vers 1619. L'écrivain Anatole France y habita de 1914 à 1924. Il est inscrit au titre des monuments historiques par arrêté du 3 mars 1941.



3

Rue Tonnellé - 37540 SAINT-CYR-SUR-LOIRE - Altitude : 85m

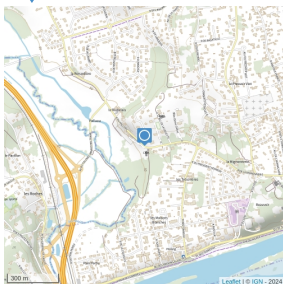


Logis de Beauvoir

Ce domaine privé date des XIXème et XXème siècles.

4

Rue de Palluau - 37540 SAINT-CYR-SUR-LOIRE - Altitude : 58m



Le Château de Palluau

Le Château de Palluau (petit marais), résidence du célèbre médecin tourangeau Bretonneau de 1831 à 1862 est cité dès 1535 dans les déclarations féodales du fief de Chaumont, ancienne dénomination de Saint-Cyr-sur-Loire. Depuis 1964, la famille Zoller-Leisner est devenue propriétaire et a entrepris d'importants travaux de restauration.

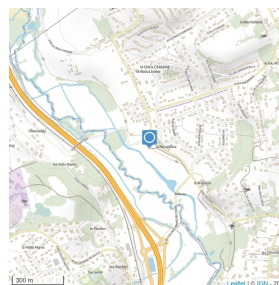
5

Rue de Palluau - 37540 SAINT-CYR-SUR-LOIRE - Altitude : 49m



Pause mi-parcours

Pause à mi-parcours de la randonnée à l'angle de la voie piétonne en bordure du marais de Palluau.



6

Rue de Tartifume - 37540 SAINT-CYR-SUR-LOIRE - Altitude : 56m



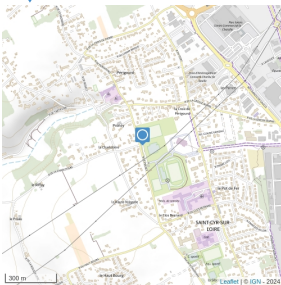
Zone humide du Val de choisille

Situé au nord-ouest de Tours sur les communes de Fondettes, Saint-Cyr-sur-Loire et La Membrolle-sur-Choisille, le site du Val de Choisille est parcouru par la rivière de la Choisille et ses biefs (canaux). Cette zone naturelle protégée abrite une grande biodiversité.



7

Rue de Preney - 37540 SAINT-CYR-SUR-LOIRE - Altitude : 94m



Retour au point de départ

Retour au parking rue de Preney où se termine la randonnée.

