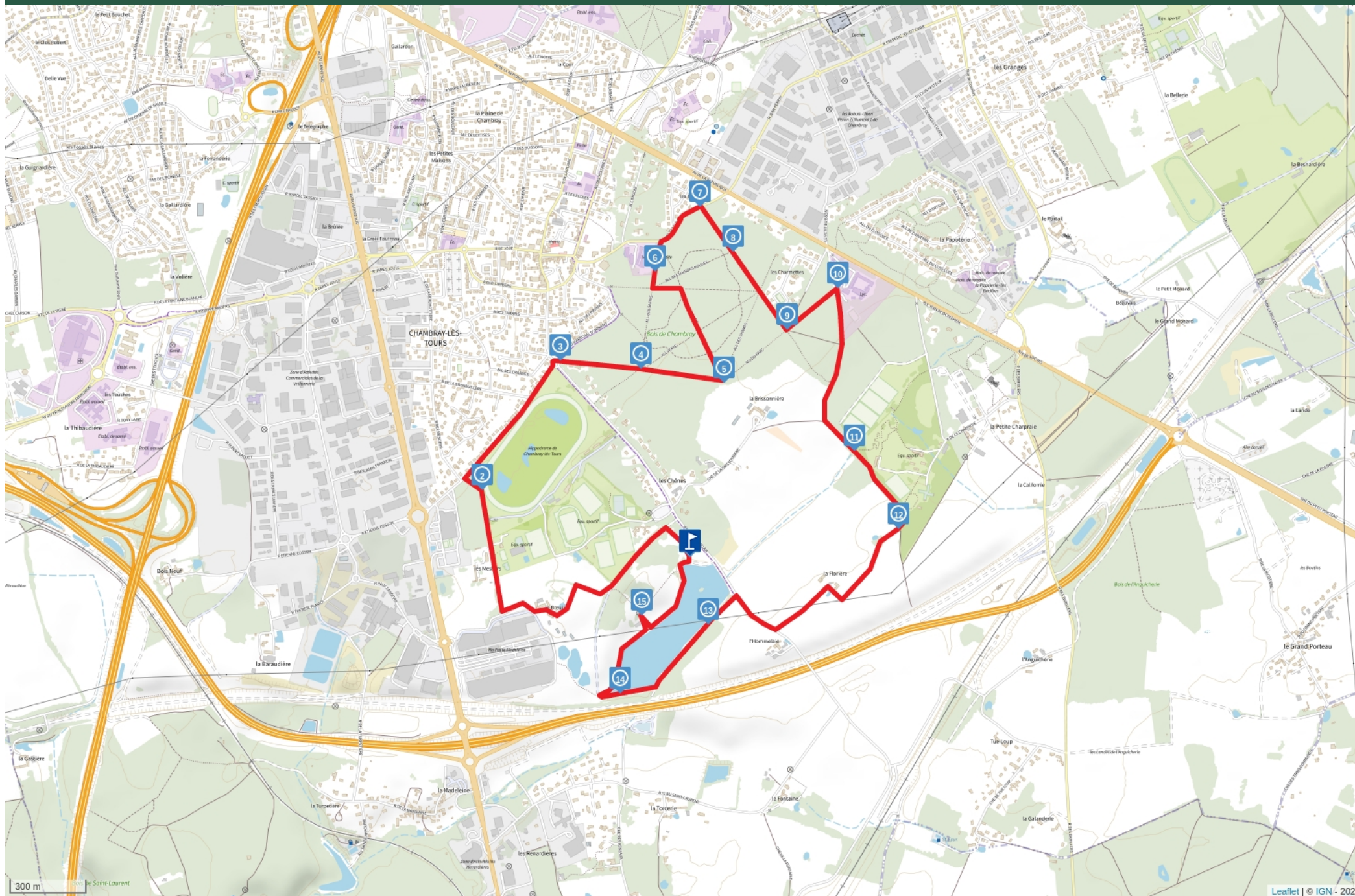


CHAMBRAY - BOUCLE ENTRE LAC ET BOIS 8KM - 12/11/2024



Cet itinéraire ne répond pas à tous les critères de validation de la FFRandonnée. La fiabilité des informations contenues dans les textes, cartes ou photos de cet itinéraire n'est pas certaine. www.ffrandonnee.fr



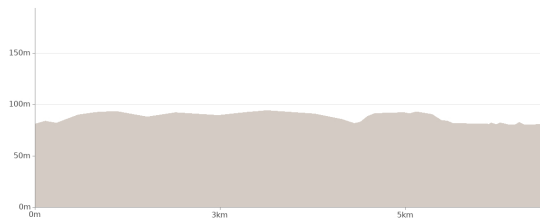
Mise à jour le 12/11/24 par hugues.olmeda et généré par www.ffrandonnee.fr

Chambray - Boucle entre lac et bois 8km - 12112024

Proposé par :

hugues.olmeda

"Ce PDF a été généré par la FFRandonnée, association regroupant divers clubs permettant l'accès aux randonneurs à des sentiers balisés"



Départ : 37170 CHAMBRAY-LÈS-TOURS



8.06 km



2h30



maxi 94 m



mini 79 m

Facile



8 m



-8 m

Une randonnée sans difficulté autour du lac et des espaces verts de Chambray-Lès-Tours qui permet de découvrir le caractère encore rural de la commune et de croiser une construction atypique inspirée de l'Île de Pâques.

DÉTAIL SUR LA COMMUNE DE CHAMBRAY-LÈS-TOURS

Située au sud de la métropole de Tours dont elle fait partie, la commune compte près de 12000 Chambraisiens, soit la sixième plus grande ville de l'intercommunalité. Vivant longtemps de l'agriculture, la population a été multipliée par dix depuis la Seconde guerre mondiale grâce à un important développement immobilier, à l'instar du nouveau quartier de la Guignardière. La ville est la plus dynamique de la métropole par l'importance de son bassin d'emplois.

PARTICIPATION

Cet itinéraire ne répond pas à tous les critères de validation de la FFRandonnée. La fiabilité des informations contenues dans les textes, cartes ou photos de cet itinéraire n'est pas certaine. www.ffrandonnee.fr



Mise à jour le 12/11/24 par hugues.olmeda et généré par www.ffrandonnee.fr

1

37170 CHAMBRAY-LÈS-TOURS - Altitude : 80m



Parking Espace René Messon

Le départ de la randonnée se situe au niveau du parking de la base nautique de l'Espace René Messon avenue de l'Hommelaie à Chambray-Lès-Tours.



2

Rue de l'Hippodrome - 37170 CHAMBRAY-LÈS-TOURS - Altitude : 94m




L'Hippodrome de Chambray (1945)

L'Hippodrome de Tours-Chambray, inauguré le 18 avril 1945, est ouvert au galop et au trot et dispose d'une piste de 1300m en herbe avec corde à droite. Ecrin de verdure de 17 hectares au sein d'une zone urbanisée, l'hippodrome héberge en son centre un Swingolf composé de 18 trous. Créé en 1982 par Laurent de Vilморin, ce sport se pratique sur des terrains rustiques avec une seule canne, sorte de club de golf, mais à trois faces et d'une balle de même poids qu'une balle classique mais plus grosse et faite en mousse molle.



3

Avenue du Maréchal d'Ornano - 37170 CHAMBRAY-LÈS-TOURS - Altitude : 91m



Entrée dans les bois de Chambray

Entrée dans l'espace forestier de Chambray par l'allée du Portique. Un panneau indicateur de randonnée se situe sur la droite à l'entrée du sentier.



4

Avenue du Maréchal d'Ornano - 37170 CHAMBRAY-LÈS-TOURS - Altitude : 105m

**Allée du Portique**

A l'intersection, suivre tout droit l'allée du Portique.

5

37170 CHAMBRAY-LÈS-TOURS - Altitude : 94m

**Allée de la Couronne**

A l'intersection suivre sur la gauche l'allée de la Couronne.

6

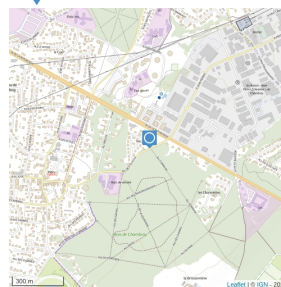
Allée des Tilleuls - 37170 CHAMBRAY-LÈS-TOURS - Altitude : 101m

**Ancienne clinique du Parc**

L'ancienne clinique du Parc transformée en Ehpad.

7

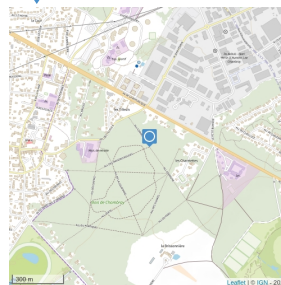
37170 CHAMBRAY-LÈS-TOURS - Altitude : 98m

**Allée Commune**

Suivre à droite l'allée Commune.

8

Avenue de la République - 37170 CHAMBRAY-LÈS-TOURS - Altitude : 101m

**Allée des Charmettes**

A l'intersection, suivre tout droit l'allée des Charmettes.

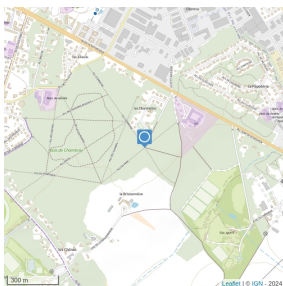
9

Allée des Charmettes - 37170 CHAMBRAY-LÈS-TOURS - Altitude : 95m



Pause mi-parcours

Pause à l'intersection, puis prendre le sentier à gauche derrière le tas de bois.



10

Avenue de la République - 37170 CHAMBRAY-LÈS-TOURS - Altitude : 94m



Lycée agricole - La Charrette

Le lycée agricole et ventes de produits au magasin des producteurs locaux (Sarl La Charrette).

11

37170 CHAMBRAY-LÈS-TOURS - Altitude : 82m



Passage du ruisseau du Saint-Laurent

Le ruisseau du Saint-Laurent ou de la Madeleine prend sa source au Pré de Beauvais à la Papoterie et coule en direction du sud-ouest, traverse la Charpraie, passe entre les fermes de la Florière et de la Brissonnière avant de traverser le lac artificiel René-Messon de Chambray. Le ruisseau alimente les étangs de Sainte-Appoline et passe sur Veigné et Montbazon. La confluence avec l'Indre se fait à Monts, au niveau du château de Candé.

12

37170 CHAMBRAY-LÈS-TOURS - Altitude : 91m



Jonction sentiers du Lac et des Landes

A cet endroit, le sentier sur la gauche permet de suivre l'itinéraire des Landes de l'Anguicherie sur une distance totale de 13km.

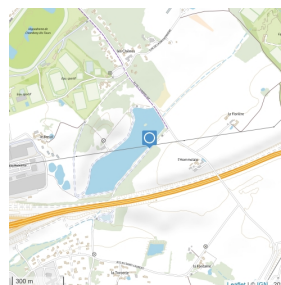
13

37170 CHAMBRAY-LÈS-TOURS - Altitude : 85m



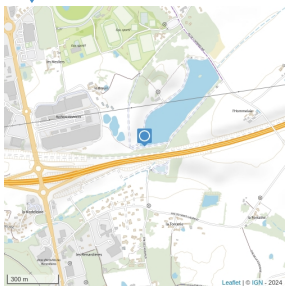
Le Lac de Chambray

Ce lac artificiel d'un périmètre de 1.6km a été créé au début des années 80 suite aux travaux du TGV. Il accueille des clubs de voile et de maudelisme nautique, de pêche et d'escalade.



14

37170 CHAMBRAY-LÈS-TOURS - Altitude : 80m



Déversoir du Saint-laurent

A cet endroit, on peut observer le déversoir qui permet au ruisseau du Saint-Laurent de suivre son cours vers l'Arche de La Madelaine et l'étang du Saint-Laurent.

15

37170 CHAMBRAY-LÈS-TOURS - Altitude : 82m



La tête de géant de l'Île de Pâques

Ce rocher d'escalade de 17m de haut s'inspirant des statues de l'île de Pâques a été construit en 1989 sur l'espace René Messon à proximité de la base nautique de Chambray-Lès-Tours. Sa structure en profilés d'acier est semblable à la carcasse d'un building new-yorkais.

Présence de toilettes sur le côté du bâtiment.



16

37170 CHAMBRAY-LÈS-TOURS - Altitude : 79m



Retour au point de départ

Retour au parking de la base nautique de l'Espace René Messon où se termine la randonnée.