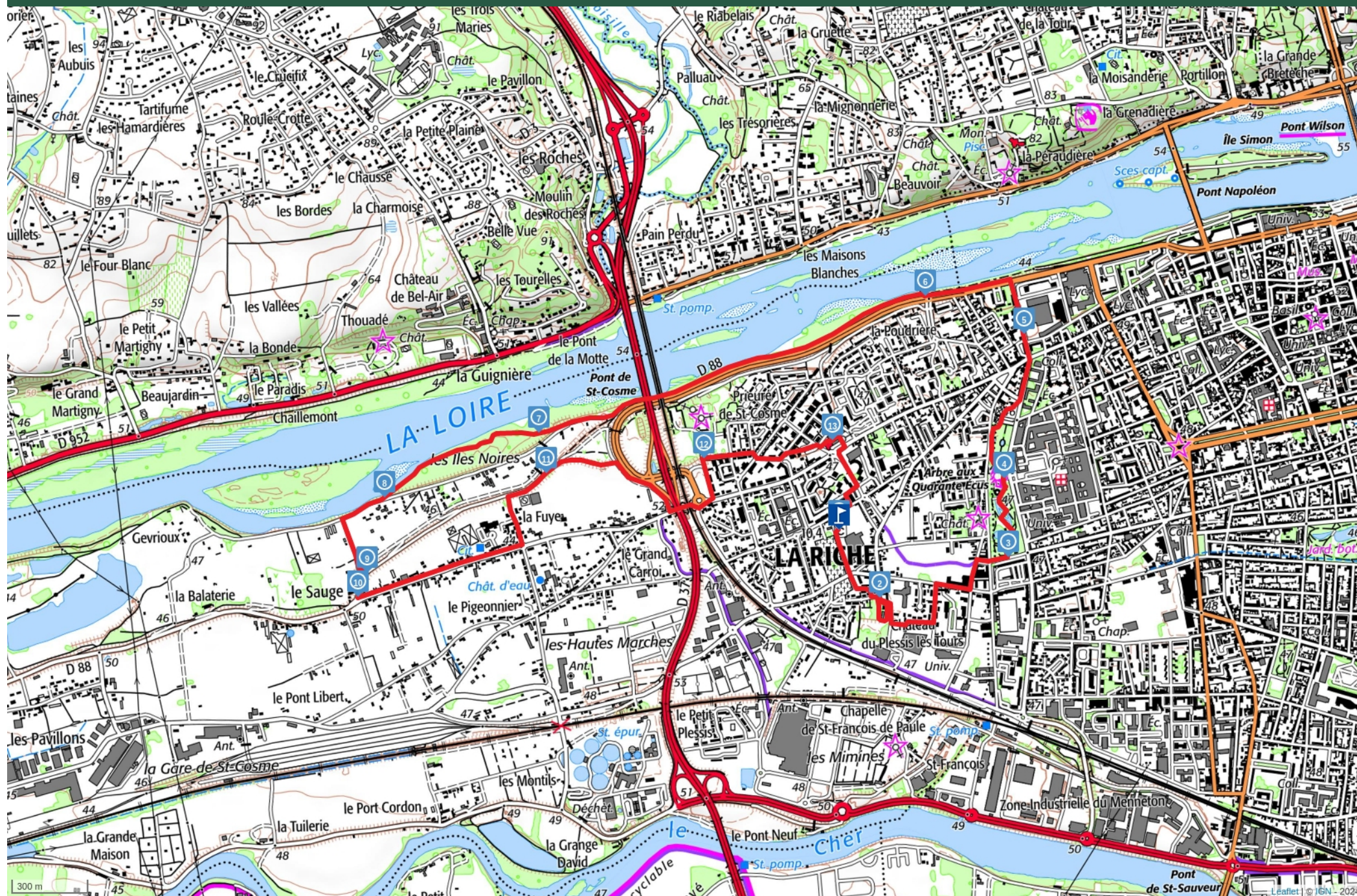


LA RICHE - BOUCLE DÉCOUVERTE VERS LES ILES NOIRES 8KM - 26112024



Cet itinéraire ne répond pas à tous les critères de validation de la FFRandonnée. La fiabilité des informations contenues dans les textes, cartes ou photos de cet itinéraire n'est pas certaine. www.ffrandonnee.fr



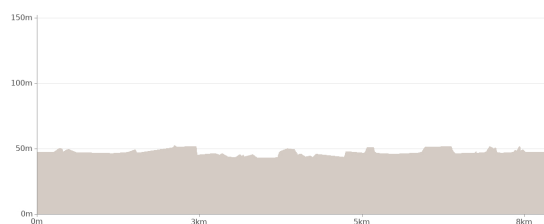
Mise à jour le 28/11/24 par hugues.olmeda et généré par www.ffrandonnee.fr

La Riche - Boucle découverte vers les Iles noires 8km - 26112024

Proposé par :

hugues.olmeda

"Ce PDF a été généré par la FFRandonnée, association regroupant divers clubs permettant l'accès aux randonneurs à des sentiers balisés"



Départ : Rue des Hautes Marches - 37520 LA RICHE

8.84 km

3h

Facile

maxi 52 m

mini 43 m

Découverte de La Riche en passant par le jardin botanique et les bords de Loire jusqu'aux îles noires, destination de la randonnée, et retour par le Prieuré de Saint-Cosme demeure de Pierre de Ronsard.

PARTICIPATION

51 adhérents des Trot'Sentiers ont suivi cette randonnée animée par Jocelyne, Nathalie, Daniel et Hugues. Un grand merci aux signaleurs volontaires qui ont veillé à la sécurité des randonneurs tout au long du parcours.

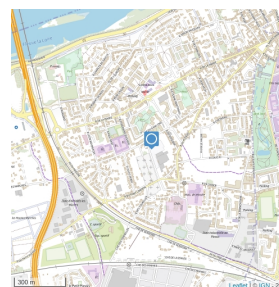


Rue des Hautes Marches - 37520 LA RICHE - Altitude : 46m



Parking du centre commercial SUPER U

Le départ de la randonnée se situe au fond du parking du centre commercial SUPER U rue des Hautes Marches à La Riche.



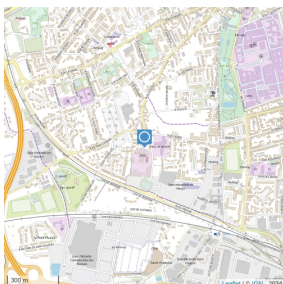
2

Rue du Plessis - 37520 LA RICHE - Altitude : 49m



Château de Plessis-lès-Tours (demeure de Louis XI)

En 1463, Louis XI achète le domaine de Montils-lez-Tours qui devient le premier Château Royal de la Vallée des Rois et capitale du Royaume. Il le nomme Château de Plessis-lès-Tours où il meurt le 30 août 1483. Inscrit aux monuments historiques depuis 1927 et vendu par la ville de Tours à La Riche en 2024, le château abrite aujourd'hui une compagnie théâtrale associative.



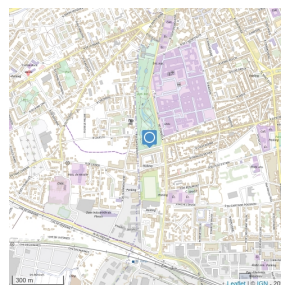
3

Allée Ambroise Paré - 37000 TOURS - Altitude : 48m



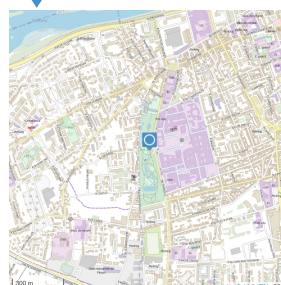
Jardin botanique de Tours

En face de l'hôpital Bretonneau, le jardin botanique de Tours est implanté sur une ancienne zone humide traversée autrefois par le ruisseau Sainte-Anne. Ce cours d'eau reliait directement la Loire et le Cher et alimentait les douves du château de Plessis-lès-Tours. Communément appelé l'arbre aux quarante écus, cet arbre remarquable du jardin botanique, a pour nom scientifique "Ginkgo Biloba". Cette espèce est la plus ancienne famille d'arbres connue. Elle serait apparue il y a plus de 270 millions d'années.



4

Boulevard Tonnellé - 37000 TOURS - Altitude : 47m



Pause Technique

En face de l'arbre aux 40 écus, des toilettes publiques gratuites accessibles aux promeneurs.

5

Rue du Docteur Chaumier - 37000 TOURS - Altitude : 49m



MAME cité de la création et de l'innovation

Le site Mame est le nom donné à une zone industrielle située dans le quartier Lamartine de Tours. Il doit son nom à l'ancienne imprimerie Mame édifée en 1953 dont il a réinvesti les locaux.

Grand Prix de l'architecture industrielle à Milan en 1954, créée par l'architecte Grand Prix de Rome Bernard Zehrfuss, par le mythique designer Jean Prouvé, et le peintre Edgar Pillet.



6

Levée de la Loire - 37520 LA RICHE - Altitude : 50m



Descente sur le bord de la Loire

Avenue Proudhon, en face de la rue Condorcet, prendre les escaliers sur la droite pour accéder au sentier du bord de Loire.

7

Les Iles Noires - 37520 LA RICHE - Altitude : 45m



Pause mi-parcours aux îles noires

Pause des randonneurs à mi-parcours de la randonnée au début des îles noires, destination de la randonnée.



8

Les Iles Noires - 37520 LA RICHE - Altitude : 45m



La barque l'Île noire

Au bord de l'eau, cette barque au nom de baptême évocateur des lieux...



9

Chemin du Sauge Prolongé - 37520 LA RICHE - Altitude : 49m**Traversée de la Levée de la Loire**

Traversez avec prudence la Levée de la Loire et continuez à droite pour rejoindre un peu plus loin le lieu-dit Le Sauge et la route de Saint-Genouph.

10

Route de Saint-Genouph - 37520 LA RICHE - Altitude : 49m**Calvaire de chemin**

Au calvaire de procession (Christ en croix), au lieu-dit Le Sauge, suivre à gauche la route de Saint-Genouph. Au prochain carrefour, prendre à gauche la rue de La Fuye pour suivre ensuite sur la droite la Levée de la Loire.



11

Les Iles Noires - 37520 LA RICHE - Altitude : 48m**L'ancienne Levée de la Loire**

Après avoir quitté la Levée de la Loire, continuez de cheminer sur l'ancienne Levée de la Loire.


12

Rue Ronsard - 37520 LA RICHE - Altitude : 50m**Prieuré de Saint-Cosme demeure de Ronsard**

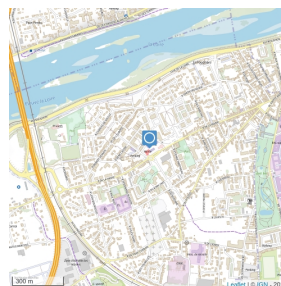
Une fois passé sous la Rocaide et le rond-point de l'avenue Proudhon, prendre à gauche la rue Ronsard et rejoindre l'ancienne Levée de la Loire qui longe le Prieuré de Saint-Cosme. Propriété du Conseil départemental d'Indre-et-Loire, le Prieuré de Saint Cosme est connu comme demeure de Ronsard, qui en fut le prieur de 1565 à 1585 et dont on conserve la maison où il vécut. Le poète, mort en ces lieux, est inhumé dans l'ancienne église. "A Cassandre: Mignonne, allons voir si la rose qui ce matin avoit desclose..." Au XIème siècle, l'île de Saint-Cosme (dans le cours de la Loire) accueille une pêcherie qui alimente les moines de Saint-Martin de Tours en poissons frais. Entre 1001 et 1022, Hervé de Buzançais, trésorier de Saint-Martin décide d'y installer un monastère dont témoignent aujourd'hui les vestiges de la petite église de l'An Mil dégagée lors des fouilles archéologiques de 2009. La présence des reliques des saints guérisseurs Cosme et Damien à Tours serait à l'origine de l'appellation du lieu.



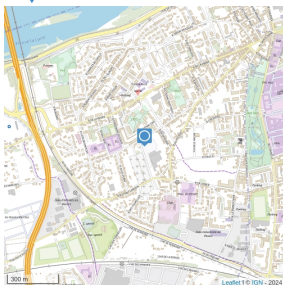
13

Rue de la Mairie - 37520 LA RICHE - Altitude : 48m**La Mairie de La Riche et l'Eglise Sainte-Anne**

Après avoir suivi les rues de la Forêt de Gastine et René Gassin, prendre à droite le passage qui rejoint la rue François Mitterrand que vous traversez pour accéder à la place du Maréchal Leclerc où se trouvent la Médiathèque, la Mairie de la Riche et l'Eglise Saint-Anne.



14

Rue des Hautes Marches - 37520 LA RICHE - Altitude : 46m

Retour au point de départ

En suivant les rues du 11 novembre 1918 et du 8 mai 1945, vous arrivez au parking du Super U rue des Hautes Marches où se termine la randonnée.

