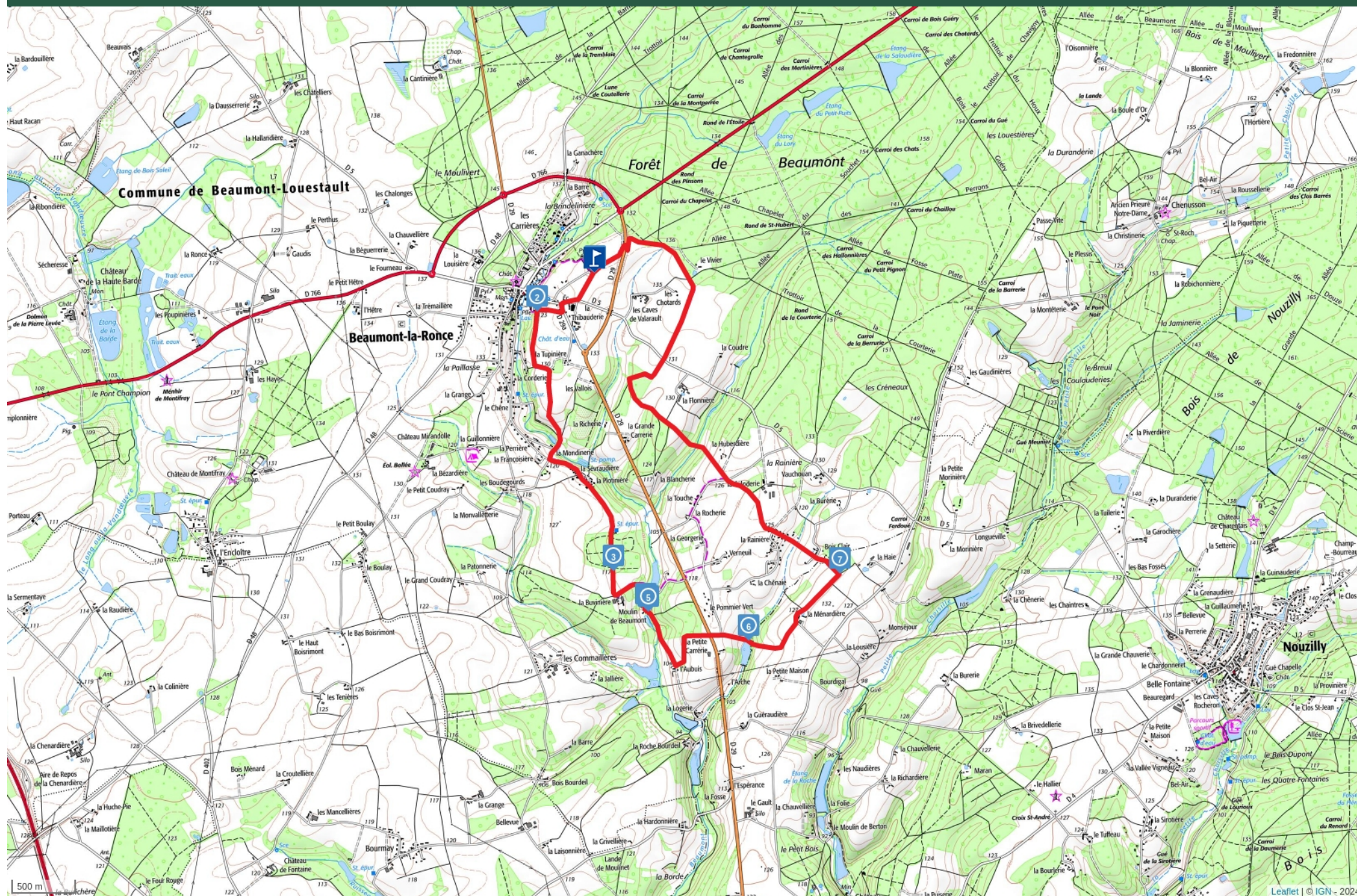


BEAUMONT-LOUESTAULT - 10KM - 05122024



Cet itinéraire ne répond pas à tous les critères de validation de la FFRandonnée. La fiabilité des informations contenues dans les textes, cartes ou photos de cet itinéraire n'est pas certaine. www.ffrandonnee.fr



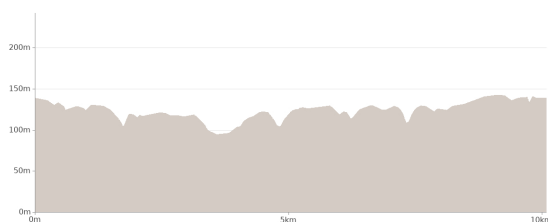
Mise à jour le 06/12/24 par hugues.olmeda et généré par www.ffrandonnee.fr

Beaumont-Louestault - 10km - 05122024

Proposé par :

hugues.olmeda

"Ce PDF a été généré par la FFRandonnée, association regroupant divers clubs permettant l'accès aux randonneurs à des sentiers balisés"



Départ : Les Aunils - 37360 BEAUMONT-LOUESTAULT



10.44 km



2h50



maxi 142 m



mini 94 m

Moyen



73 m



-73 m

Belle randonnée sur la partie Sud de la Commune de Beaumont-Louestault à la découverte de sa campagne et de ses zones boisées tout en suivant la vallée de la Choisille de Beaumont, affluent de la Choisille.

PARTICIPATION

Malgré le temps incertain et "légèrement" humide (les capes étaient de la partie...), 26 courageux adhérents des Trot'Sentiers ont suivi cette belle randonnée animée par Gégé, Philippe, Jean-Michel et Bernard. Un grand merci à eux et aux signaleurs volontaires qui ont veillé à la sécurité du groupe tout au long du parcours.

DÉCOUVRIR À PROXIMITÉ

- Le château de Beaumont : Le donjon date du XIIIe siècle, la plupart de l'édifice remonte au XIXe siècle. A cette époque fut ajoutée une aile de style Renaissance, à revêtement de briques, ainsi qu'une chapelle. Ce château appartient



1

Les Aunils - 37360 BEAUMONT-LOUESTAULT - Altitude : 138m



Parking du stade Chauvin

Le départ de la randonnée est donné sur le parking du stade Chauvin rue du stade.

PARTICIPATION

26 adhérents des Trot'Sentiers ont suivi cette randonnée animée par Gégé, Philippe, Jean-Michel et Bernard. Un grand merci aux signaleurs volontaires qui ont veillé à la sécurité du groupe tout au long du parcours.



2

Impasse de la Saulterie - 37360 BEAUMONT-LOUESTAULT - Altitude : 125m



Vue sur Eglise St-Martin et Château de Beaumont

Au détour du sentier à travers le sous-bois, belle vue sur L'Eglise Saint-Martin et le Château de Beaumont.

3

BEAUMONT-LOUESTAULT - Altitude : 120m



Pause technique

Pause technique de rassemblement des randonneurs à la sortie du petit bois.

4

Le Moulin de Beaumont - 37360 BEAUMONT-LOUESTAULT - Altitude : 95m



Le Moulin de Beaumont

Ancien Moulin restauré en maison d'habitation par ses propriétaires.



5

Le Moulin de Beaumont - 37360 BEAUMONT-LOUESTAULT - Altitude : 95m



La Choisille de Beaumont

La Choisille de Beaumont, d'une longueur de 15,4 kilomètres, prend sa source sur la commune de Beaumont-Louestault dans la forêt de Beaumont à une altitude de 155m. Elle se jette dans la Choisille sur la commune de Cerelles à une altitude de 69m.



6

La Boutaudrie - 37380 NOUZILLY - Altitude : 103m



Etang du Ruisseau du Bois clair

Ce petit étang est alimenté par le ruisseau du Bois Clair affluent de la Choisille de Beaumont.



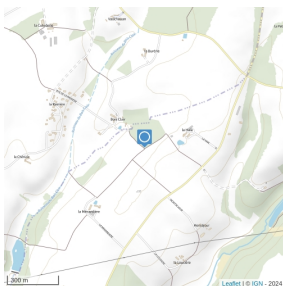
7

37380 NOUZILLY - Altitude : 129m



Pause mi-parcours au Bois Clair

Pause des randonneurs à mi-parcours de la randonnée au niveau du Bois Clair.



8

Les Aunils - 37360 BEAUMONT-LOUESTAULT - Altitude : 138m



Retour au point de départ

Retour au parking du stade Chauvin où se termine la randonnée.