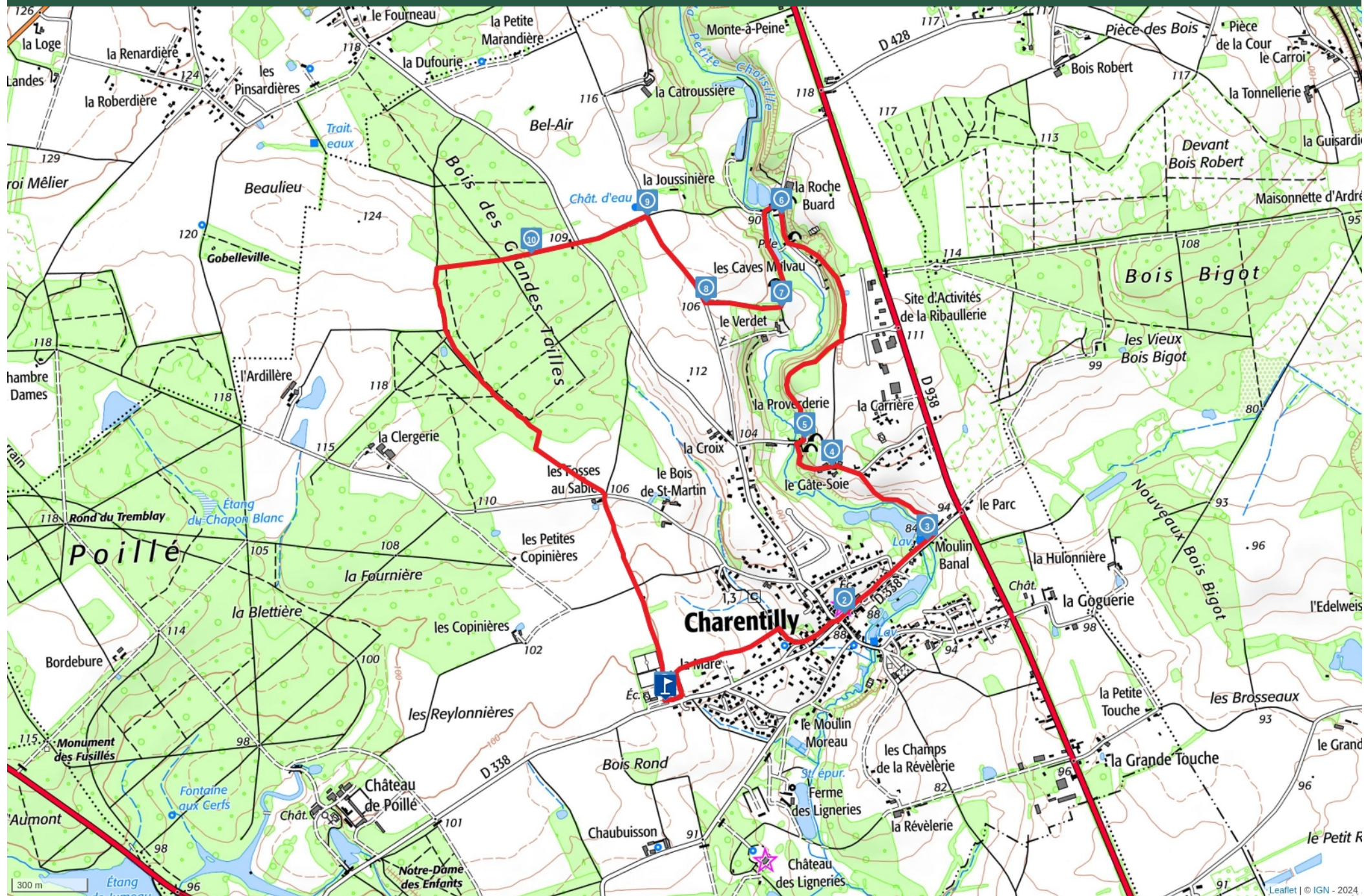


CHARENTILLY - BOUCLE ENTRE GÂTINE ET PETITE CHOISILLE 8KM - 10122024



Cet itinéraire ne répond pas à tous les critères de validation de la FFRandonnée. La fiabilité des informations contenues dans les textes, cartes ou photos de cet itinéraire n'est pas certaine. www.ffrandonnee.fr



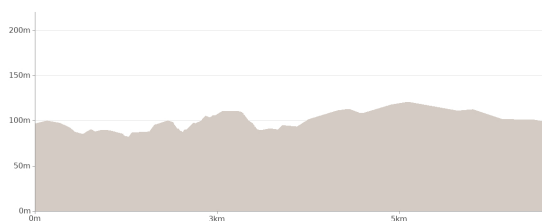
Mise à jour le 13/12/24 par hugues.olmeda et généré par www.ffrandonnee.fr

Charentilly - Boucle entre Gâtine et Petite Choisille 8km - 10122024

Proposé par :

hugues.olmeda

"Ce PDF a été généré par la FFRandonnée, association regroupant divers clubs permettant l'accès aux randonneurs à des sentiers balisés"



Départ : Rue des Mailleries - 37390 CHARENTILLY



7.38 km



2h30



maxi 120 m



mini 82 m

Facile



48 m



-41 m

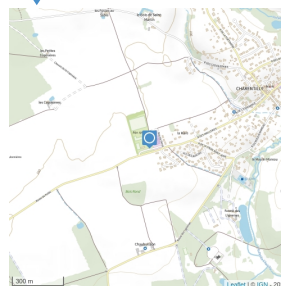
Variante du circuit balisé autour du village de Charentilly qui alterne bois de hautes futaies et étangs, mais aussi prairies et terres céréalières.

PARTICIPATION

41 adhérents des Trot'Sentiers ont participé à cette agréable randonnée animée par Jean-Michel, Philippe, Daniel et Nathalie. Un grand merci également aux signaleurs volontaires qui ont veillé à la sécurité des randonneurs tout au long du parcours.

1

Rue des Mailleries - 37390 CHARENTILLY - Altitude : 95m



Parking du stade municipal

La randonnée démarre sur le parking du stade municipal, 33 rue des Mailleries.

2

Place André Cousin - 37390 CHARENTILLY - Altitude : 87m



Eglise Saint-Laurent

3

D338 - 37390 CHARENTILLY - Altitude : 84m

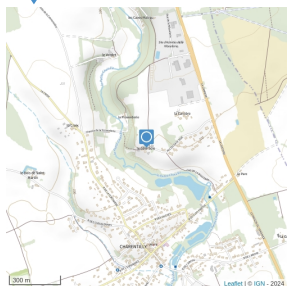


La petite Choisille avec Lavoire et Moulin Banal



4

Le Gâte Soie - 37390 CHARENTILLY - Altitude : 99m



Ferme Gâte-Soie

5

Les Caves du Baquet - 37390 CHARENTILLY - Altitude : 93m



Habitats troglodytiques de la Proverderie

6

Allée des Caves Malvaux - 37390 CHARENTILLY - Altitude : 88m



Le Moulin de la Roche Buard de XVème siècle

7

Route de la Catroussière - 37390 CHARENTILLY - Altitude : 94m



Vers le Verdet

8

37390 CHARENTILLY - Altitude : 103m



Route de la Catroussière

9

Route de la Catroussière - 37390 CHARENTILLY - Altitude : 111m



Vers la Joussinière

10

37390 CHARENTILLY - Altitude : 116m



Bois des Grandes Tailles

11

Rue des Mailleries - 37390 CHARENTILLY - Altitude : 96m



Retour au point de départ

Retour sur le parking du stade municipal où se termine la randonnée.

