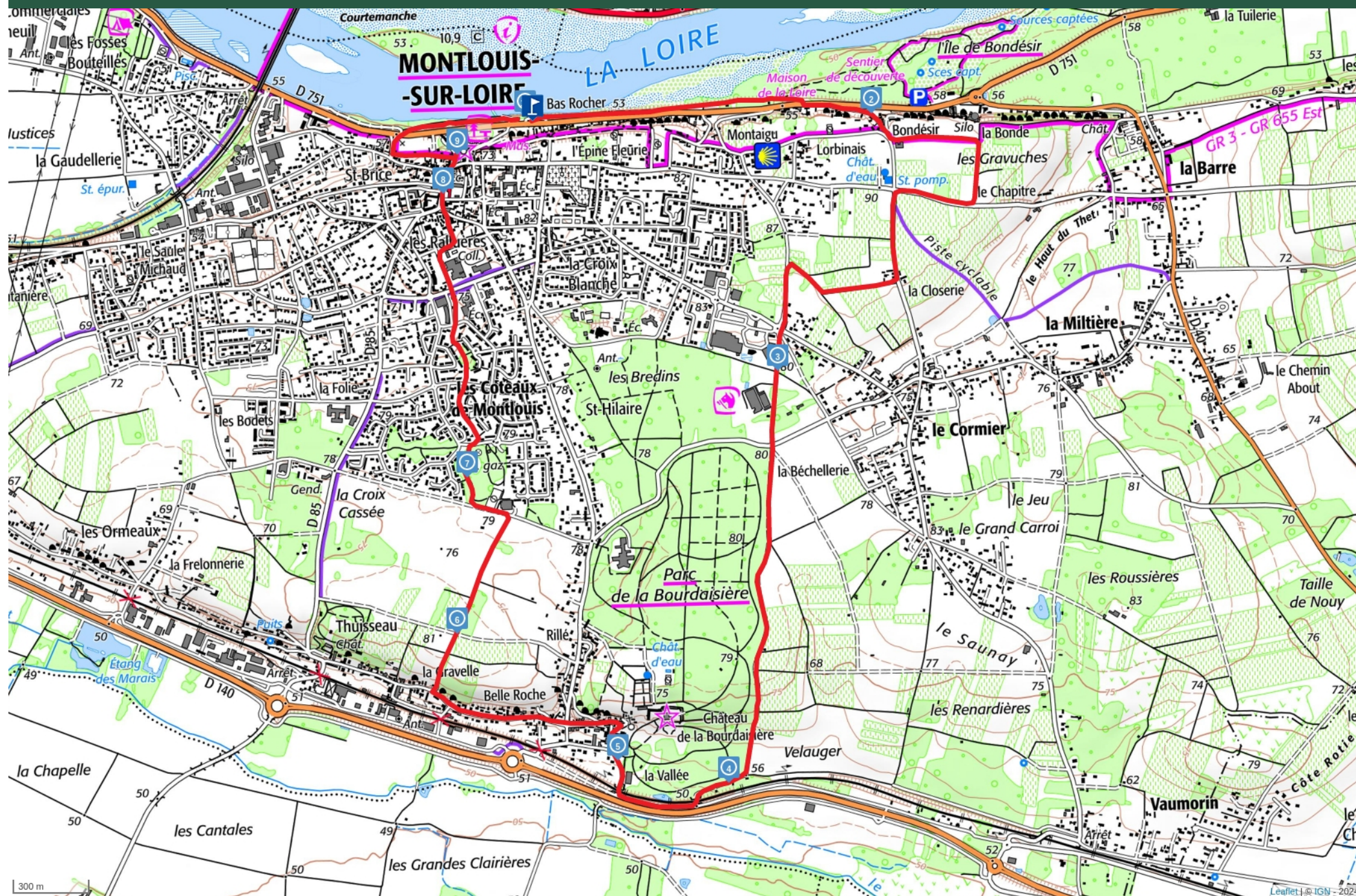


MONTLOUIS - DES BORDS DE LOIRE À LA BOURDAISIÈRE 10KM - 19122024



Cet itinéraire ne répond pas à tous les critères de validation de la FFRandonnée. La fiabilité des informations contenues dans les textes, cartes ou photos de cet itinéraire n'est pas certaine. www.ffrandonnee.fr



Mise à jour le 19/12/24 par hugues.olmeda et généré par www.ffrandonnee.fr

Montlouis - Des bords de Loire à la Bourdaisière 10km - 19122024

Proposé par :

hugues.olmeda

"Ce PDF a été généré par la FFRandonnée, association regroupant divers clubs permettant l'accès aux randonneurs à des sentiers balisés"



Départ : Quai Albert Baillet - 37270
MONTLOUIS-SUR-LOIRE

10.04 km

2h30

maxi 89 m

mini 48 m

Moyen

61 m

-61 m

Belle boucle autour de Montlouis-sur-Loire, depuis les bords de Loire en remontant vers le coteau jusqu'au domaine de la Bourdaisière.

PARTICIPATION

23 adhérents des Trot'Sentiers ont suivi cette belle randonnée animée par Gérard, Gégé et Denis. Un grand merci également aux signaleurs volontaires qui ont veillé à la sécurité des randonneurs tout le long du parcours.

1

Quai Albert Baillet - 37270 MONTLOUIS-SUR-LOIRE - Altitude : 55m



Parking de la Grappe

Le départ de la randonnée est donné sur le parking de la Grappe quai Albert Baillet.



2

Rue de Bondésir - 37270 MONTLOUIS-SUR-LOIRE - Altitude : 69m



Belle côte en direction du château de Bondésir

Une belle montée avec en point de mire le Château de Bondésir qui surplombe la Loire. Ses parties les plus anciennes remontent au XVI^e siècle. Son histoire est intimement liée aux seigneurs de La Bourdaisière. Aujourd'hui domaine privé transformé en chambres d'hôtes.



3

Chemin des Ruisseaux - 37270 MONTLOUIS-SUR-LOIRE - Altitude : 79m



Les Écuries d'Anadé

Les Écuries d'Anadé accueillent les amoureux du cheval pour pratiquer l'équitation toute l'année grâce à une cavalerie de 50 chevaux et poneys, en loisirs ou en compétition.



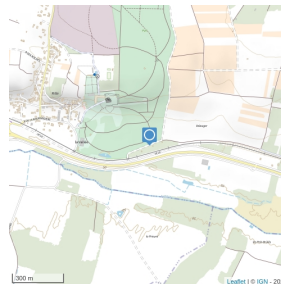
4

37270 MONTLOUIS-SUR-LOIRE - Altitude : 56m



Pause mi-parcours

Pause mi-parcours des randonneurs à proximité du domaine de la Bourdaisière.



5

Rue de la Bourdaisière - 37270 MONTLOUIS-SUR-LOIRE - Altitude : 52m



Château de la Bourdaisière

Construit à la Renaissance, c'est au Château de la Boudaisière que naquit Gabrielle d'Estrées, maîtresse et favorite d'Henri IV, et ses sept sœurs. Le château et ses communs abritent aujourd'hui un hôtel.



6

37270 MONTLOUIS-SUR-LOIRE - Altitude : 79m



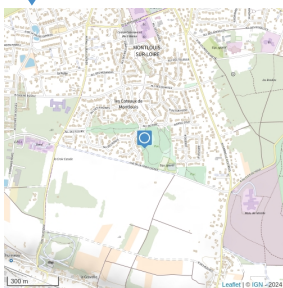
Pause de regroupement

Pause de regroupement des randonneurs après une belle montée...



7

Allée des Glaieuls - 37270 MONTLOUIS-SUR-LOIRE - Altitude : 79m



Parc des Coteaux

Passage agréable dans le parc des Coteaux qui traverse une partie de la résidence des Coteaux de Montlouis.

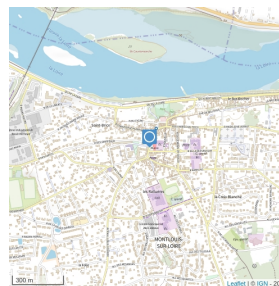
8

Place François Mitterrand - 37270 MONTLOUIS-SUR-LOIRE - Altitude : 75m




Mairie de Monlouis-sur-Loire

La Mairie de Montlouis-sur-Loire place François Mitterrand prolongée par l'Ecole primaire Emile Gerbault.



9

Place de l'Eglise - 37270 MONTLOUIS-SUR-LOIRE - Altitude : 70m



Eglise Républicaine Saint-Laurent

L'église Saint-Laurent a été construite à la fin XIème début du XIIème siècle sur les bases d'un édifice primitif du Vème siècle. Elle fut restaurée au XIXème siècle. A voir un cadran solaire daté du XVIème siècle, un graffiti illustrant une gabarre du XVIIème siècle, des vitraux du XXème siècle dont un représente le bombardement du pont de Montlouis en mai-juin 1944.

Sur sa façade sont inscrites les mentions «République Française» et «Liberté, Egalité, Fraternité» inscrites vers 1881. Les Républicains ont voulu, lors des débuts de la IIIe République, imposer le pouvoir de l'Etat sur l'Eglise. Les églises deviennent alors des bâtiments à la charge des communes et lors de leurs rénovations, les élus en profitent pour inscrire sur les frontons et façades la devise de la République.





Quai Albert Baillet - 37270 MONTLOUIS-SUR-LOIRE - Altitude : 52m



Retour au point de départ

Retour des randonneurs sur le parking de la Grappe où se termine la randonnée.

