

# FONDETTES - CIRCUIT DE LA GÂTINE 8KM - 07012025



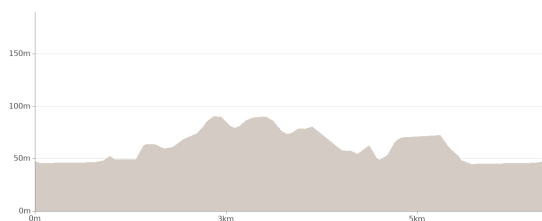
Cet itinéraire ne répond pas à tous les critères de validation de la FFRandonnée. La fiabilité des informations contenues dans les textes, cartes ou photos de cet itinéraire n'est pas certaine. [www.ffrandonnee.fr](http://www.ffrandonnee.fr)




Mise à jour le 07/01/25 par hugues.olmeda et généré par [www.ffrandonnee.fr](http://www.ffrandonnee.fr)

# Fondettes - Circuit de la Gâtine

## 8km - 07012025



Départ : Rue de Vallières - 37230 FONDETTES



Une randonnée agréable entre Loire et coteau où l'on découvre le riche patrimoine fondettois. Passé le plateau de la Gâtine, on admire le lit du fleuve et les rives de Saint-Genouph puis, après la chapelle de la Chevalette, retour au point de départ par les Varennes.

### PARTICIPATION

52 adhérents des Trot'Sentiers ont suivi cette randonnée animée par Jocelyne, Elisabeth, Daniel et Hugues. Merci également aux signaleurs volontaires qui ont veillé à la sécurité des randonneurs tout le long du parcours.

Proposé par :

**hugues.olmeda**

"Ce PDF a été généré par la FFRandonnée, association regroupant divers clubs permettant l'accès aux randonneurs à des sentiers balisés"



1

**Rue de Vallières - 37230 FONDETTES - Altitude : 46m**




### Parking Place Jean Brault

Le départ de la randonnée est donné sur le parking de la place Jean Brault à Fondettes. La traversée de la rue de Vallières étant dangereuse, emprunter le passage piétons.



2

**Chemin des Assis - 37230 FONDETTES - Altitude : 58m**



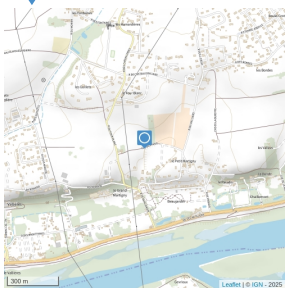
### Vignobles de Château-Gaillard

Le domaine Thimothée Delalle de 9 ha produit depuis 2018 des vins de Cabernets-Francis, Chenins, Grolleaux et Gamays. Les vignes, situées sur les communes de Luynes et de Fondettes, présentent des caractéristiques géologiques différentes et complémentaires.





3

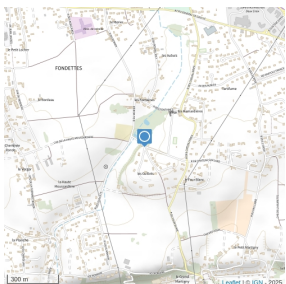
**Le Four Blanc - 37230 FONDETTES - Altitude : 59m****Pause technique**

Possibilité de faire une courte pause le long du chemin après les vignes.


4

**Allée des Guillets - 37230 FONDETTES - Altitude : 82m****A droite vers le Manoir des Hamardières**

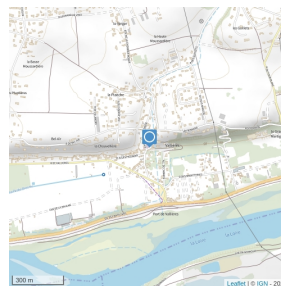
Le domaine appartenait, en 1716, à Nicolas Patas, maire de Tours. Type de la maison de campagne tourangelle du XVIII<sup>e</sup> siècle, le manoir a conservé son état d'origine sans aucune retouche extérieure et avec de très légères réfections intérieures.



5

**Rue de la Grange aux Dîmes - 37230 FONDETTES - Altitude : 48m****Abbaye de Vallières**

L'Abbaye de Vallières est aujourd'hui un domaine viticole restauré par Frédéric Berthelot. A l'origine, elle fut fondée en 958 par l'Abbaye de Saint-Julien de Tours, deuxième abbaye bénédictine de France à l'époque, sur les terres du fief de Vallières dont elle prit le nom. Une première pièce de vignes a été plantée au-dessus de la chapelle de Chevalette en 2015 inaugurant la renaissance du domaine viticole fondé au 13<sup>e</sup> siècle.



6

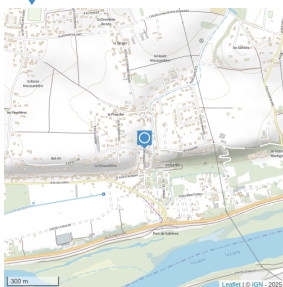
**Rue de la Grange aux Dîmes - 37230 FONDETTES - Altitude : 47m****La Grange des Dîmes**

La Grange des Dîmes appartenait au fief de l'Abbaye de Vallières. Bâtie vers 1485, elle a été surélevée vers 1550 pour soutenir une toiture à versant plus incliné. Le Censif (dîme de blé, orge, avoine et vin) récolté par l'Abbaye y était entreposé. La ville de Fondettes l'a acquise en 1991 pour la transformer en lieu de Culture.



7

Rue Fernand Bresnier - 37230 FONDETTES - Altitude : 51m



### Belle côte

Cette montée assez longue présente un beau dénivelé qui doit être suivi à son rythme. Une petite pause intermédiaire est conseillée...

8

Rue de Bel air - 37230 FONDETTES - Altitude : 70m




### Pause de regroupement des randonneurs

Pause de regroupement sur le parking du hangar après la montée de la côte.



9

Rue de Bel air - 37230 FONDETTES - Altitude : 70m



### Closierie de Bel-Air

La Closierie de Bel Air située au 41 rue de Bel Air à Fondettes était une petite propriété agricole (entre 10 à 15 ha), par opposition à la métairie qui est un domaine de moyenne étendue, dont le fermier paie une redevance annuelle déterminée, en argent ou en récoltes. Le mot closierie désigne aussi la clôture qui l'entoure.



10

Allée de la Chevalette - 37230 FONDETTES - Altitude : 51m



### Chapelle de La Chevalette

La chapelle de la Chevalette, également connue sous le nom de Notre-Dame de la Chevalette ou Notre-Dame de Fondettes, est un édifice religieux de culte catholique voué à la Sainte Vierge. Cette chapelle, probablement érigée au cours du XVIIIe siècle sur l'ancienne commune devenu quartier de Vallières.



11

**Chemin de la Chevalette - 37230 FONDETTES - Altitude : 44m**

### Traversée de La Petite Bresme

Le ruisseau la Petite Bresme ou ruisseau la Grande Boire (6,7 km), s'écoule sur les deux communes de Luynes et Fondettes. Il est un affluent de la Bresme de 26,9 km de longueur, qui prend source sur la commune de Semblançay à 120 mètres d'altitude et rejoint la Loire en aval de Berthenay.

12

**Place Jean Brault - 37230 FONDETTES - Altitude : 46m**

### Retour au point de départ

Retour sur la place Jean Brault où se termine la randonnée autour d'un bon vin chaud offert par les animateurs.

