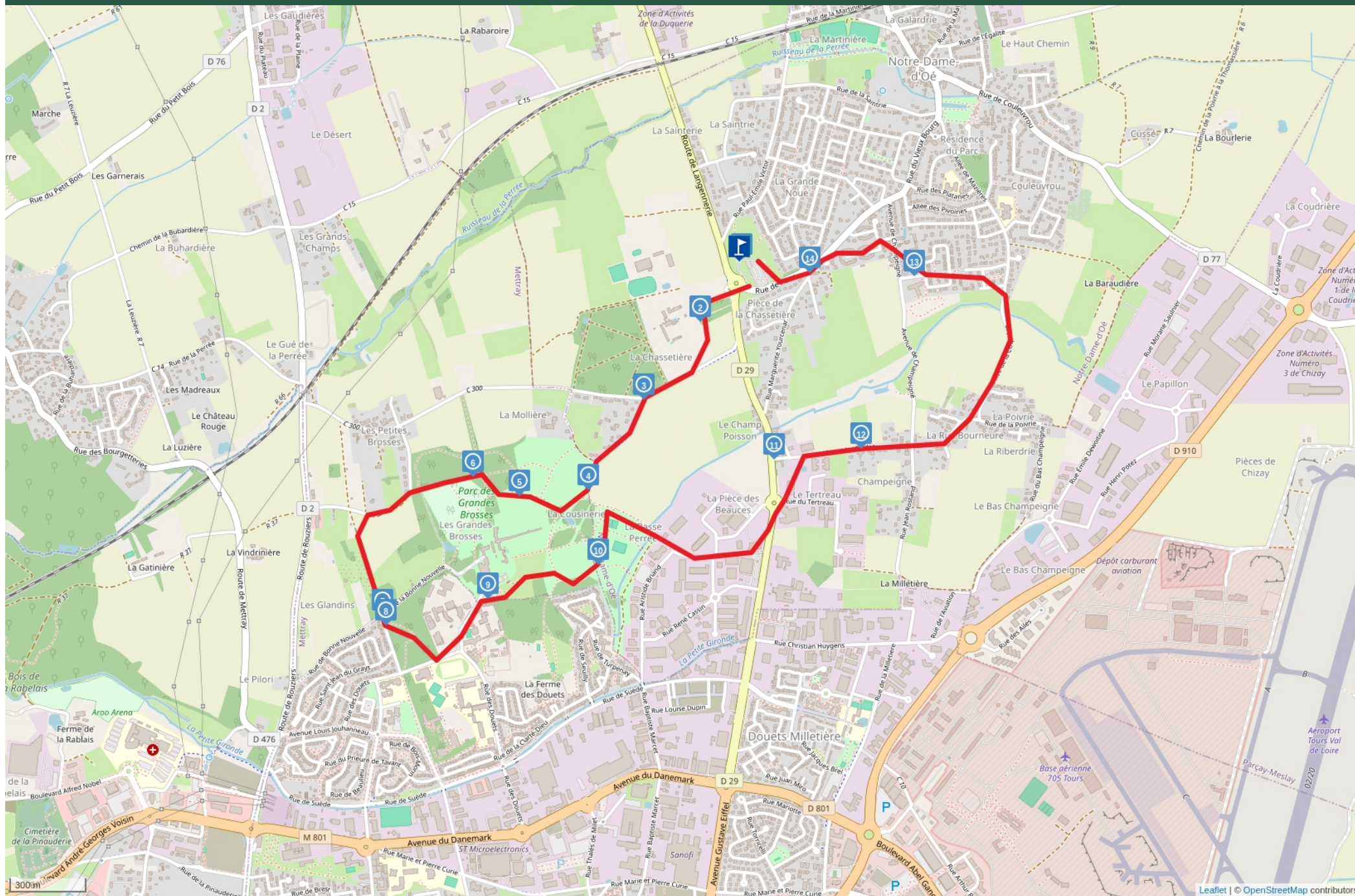


# RANDO GALETTES DES TROT'SENTIER - 6/8KM - 12012025



Cet itinéraire ne répond pas à tous les critères de validation de la FFRandonnée. La fiabilité des informations contenues dans les textes, cartes ou photos de cet itinéraire n'est pas certaine. [www.ffrandonnee.fr](http://www.ffrandonnee.fr)

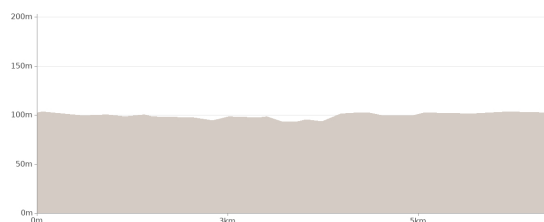


Mise à jour le 13/01/25 par hugues.olmeda et généré par [www.ffrandonnee.fr](http://www.ffrandonnee.fr)



# Rando Galettes des Trot'Sentiers

## - 6/8km - 12012025



Départ : 37390 NOTRE-DAME-D'OE

8.00 km

2h20

Facile

maxi 103 m

8 m

mini 93 m

-8 m

Au départ du complexe culturel Oésia, une randonnée agréable malgré des chemins très humides en direction des Parcs de la Cousinerie, des Grandes Brosses et du bois des Douets avec un retour par les quartiers Sud de la commune.

### PARTICIPATION

78 adhérents des Trot'Sentiers ont suivi cette randonnée animée par Jocelyne, Joël, Jean-Michel, Claudette et Hugues. Merci également aux signaleurs volontaires qui ont veillé à la sécurité des randonneurs tout le long du parcours.

Cet itinéraire ne répond pas à tous les critères de validation de la FFRandonnée. La fiabilité des informations contenues dans les textes, cartes ou photos de cet itinéraire n'est pas certaine. [www.ffrandonnee.fr](http://www.ffrandonnee.fr)

Proposé par :

**hugues.olmeda**

"Ce PDF a été généré par la FFRandonnée, association regroupant divers clubs permettant l'accès aux randonneurs à des sentiers balisés"



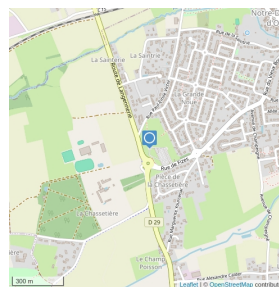
1

**37390 NOTRE-DAME-D'OE - Altitude : 101m**



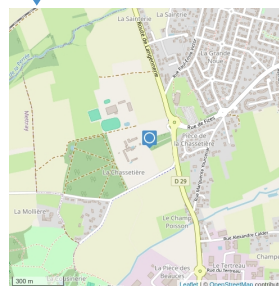
### Complexe culturel Oésia

Le départ de la randonnée est donné sur le parvis du Complexe culturel Oésia.



2

**Rond-Point de la Chassetière - 37390 NOTRE-DAME-D'OE - Altitude : 102m**



### Domaine de La Chassetière

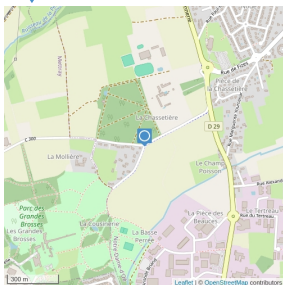
Le château de la Chassetière date du XVII<sup>e</sup> siècle. Ancien fief relevant du château de Tours, il est inscrit aux monuments historiques depuis le 6 mars 1947.



Mise à jour le 13/01/25 par hugues.olmeda et généré par [www.ffrandonnee.fr](http://www.ffrandonnee.fr)

3

Rue des Remetières - 37390 NOTRE-DAME-D'OÉ - Altitude : 98m

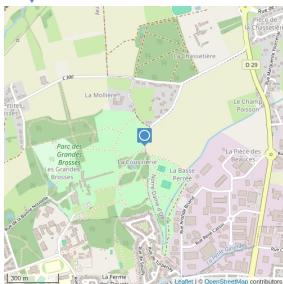


### Quartier Les Remetières

Arrivé au quartier les Rémétières, suivre la voie piétonne sur la gauche.

4

Rue des Remetières - 37390 NOTRE-DAME-D'OÉ - Altitude : 97m

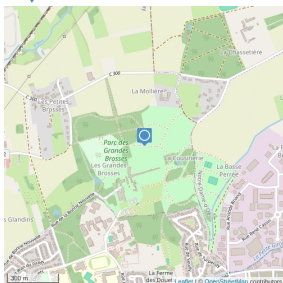


### Parc de la Cousinerie

Situé au Nord de la commune de Tours ainsi que sur les communes de Notre Dame d'Oé et de Mettray, le Parc de la Cousinerie est une propriété boisée d'une trentaine d'hectares dont vingt dédiés à la promenade et aux jeux dans un cadre naturel réservoir de biodiversité.

5

37390 METTRAY - Altitude : 98m

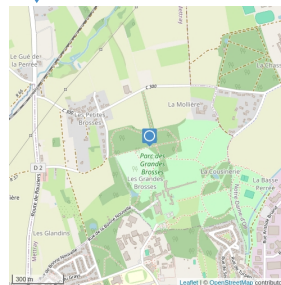


### Le Château des Grandes Brosses

Le château des Grandes-Brosses, situé sur la commune de Mettray, a été bâti au 18ème siècle, remanié au 19ème siècle et vers 1920. Son parc de 50 hectares renferme, entre autre, un cèdre de l'Atlas dont le tronc mesure 6 mètres de circonférence à 1 mètre du sol. Ancien centre médical fermé il y a quelques années, il était considéré comme le mouvoir des hôpitaux et cliniques de la région.

6

37390 METTRAY - Altitude : 115m



### Gadawi Park Adventure

Parc d'activités d'accrobranche avec tyroliennes géantes pour enfants et adultes dans un milieu naturel de 5 hectares.

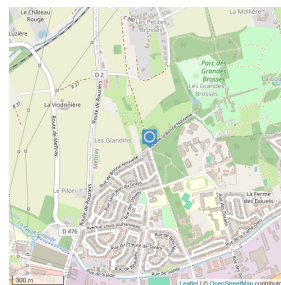
7

Rue de Bonne Nouvelle - 37100 TOURS - Altitude : 95m



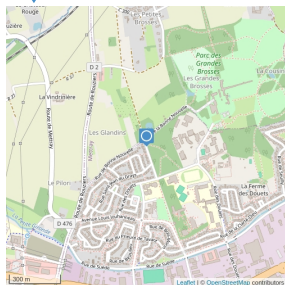
### Parc des Grandes Brosses

Le parc des Grandes Brosses a une superficie de 50 hectares. Domaine initialement rattaché au château du même nom, il est contigu au parc de la Cousinerie et au bois des Douets.



8

Rue de Bonne Nouvelle - 37100 TOURS - Altitude : 98m

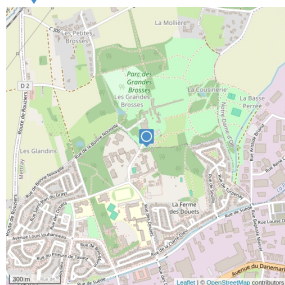


### Bois des Douets

Le bois des Douets s'étend sur 3,62 hectares. Typique des forêts de la région, il est constitué en majorité de chênes, de charmes et de châtaigniers.

9

Allée Roger Lecotte - 37100 TOURS - Altitude : 97m

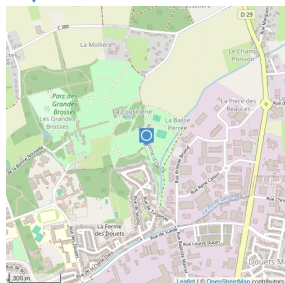


### Le 37ème Parallèle

Le 37ème Parallèle est une association créée en 2012, inaugurée officiellement le 15 novembre 2014 qui regroupe des compagnies d'Arts de la Rue qui développent des projets culturels. En 2019, le collectif s'agrandit et est composé de 10 Compagnies permanentes.

10

Rue Aristide Briand - 37390 NOTRE-DAME-D'OË - Altitude : 92m



### Pause mi-parcours

Pause des randonneurs à proximité de l'aire de jeux.

11

Rue Alexandre Calder - 37390 NOTRE-DAME-D'OË - Altitude : 96m

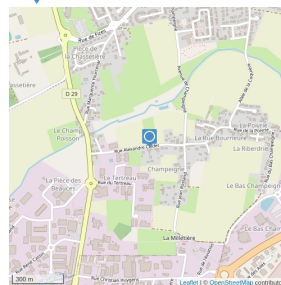


### Début variante 6km par le Marais et la Prévauderie

Possibilité de rejoindre le centre culturel Oésia en suivant la rue Marguerite Yourcenar à environ 100 mètres sur la droite.

12

Rue Alexandre Calder - 37390 NOTRE-DAME-D'OË - Altitude : 98m

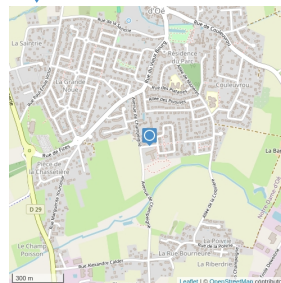


### Quartier Champagné

Arrivé à Champagné, continuer en direction du quartier de la Poivrie puis tourner à gauche au Noyer Prateau.

13

Rue Toussaint Louverture - 37390 NOTRE-DAME-D'OË - Altitude : 101m



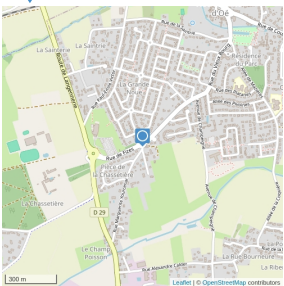
### Les Jardins d'Iroise

Les Jardins d'Iroise est un EHPAD privé, ouvert en 2009, qui réunit deux anciens établissements, le Beaumanoir de Tours et La Taisserie de Rochecorbon, aujourd'hui fermés.



14

Rue du Vieux Bourg - 37390 NOTRE-DAME-D'OÉ - Altitude : 103m

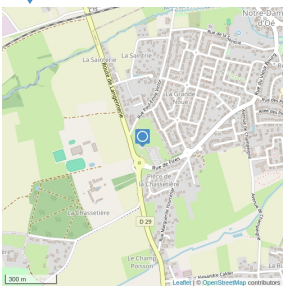


### Fin de la variante

Ce raccourci par la rue Marguerite Yourcenar rejoint le parcours de la randonnée au rond point Danielle et François Mitterrand.

15

37390 NOTRE-DAME-D'OÉ - Altitude : 101m



### Retour au point de départ

La randonnée se termine sur le parvis du complexe culturel Oésia.

