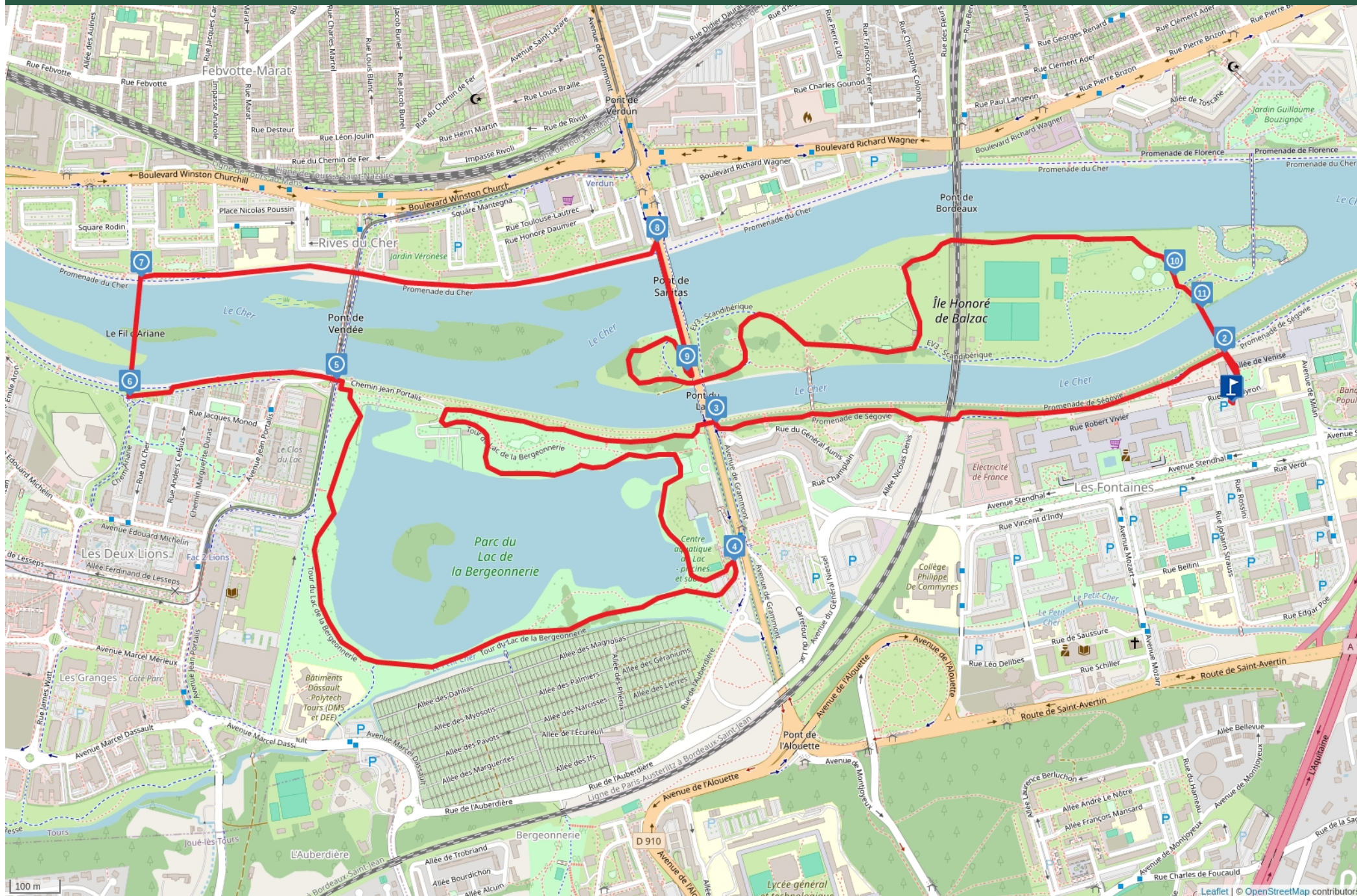


## TOURS - DU LAC DE LA BERGEONNERIE AUX RIVES DU CHER - 8KM - 21012025



Cet itinéraire ne répond pas à tous les critères de validation de la FFRandonnée. La fiabilité des informations contenues dans les textes, cartes ou photos de cet itinéraire n'est pas certaine. [www.ffrandonnee.fr](http://www.ffrandonnee.fr)



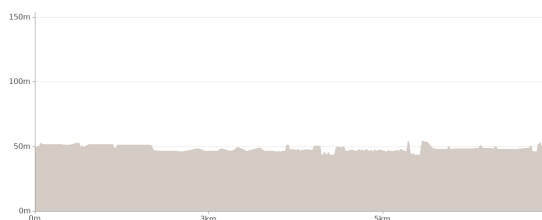
Mise à jour le 25/01/25 par hugues.olmeda et généré par [www.ffrandonnee.fr](http://www.ffrandonnee.fr)

# Tours - Du Lac de la Bergeonnerie aux rives du Cher - 8km - 21012025

Proposé par :

**hugues.olmeda**

"Ce PDF a été généré par la FFRandonnée, association regroupant divers clubs permettant l'accès aux randonneurs à des sentiers balisés"



Départ : Place Claude Monet - 37200 TOURS

7.95 km

2h20

Facile

maxi 54 m

mini 43 m

Belle randonnée à la découverte du Lac de la Bergeonnerie et des rives du Cher en empruntant la passerelle Fil d'Ariane, puis retour par le Parc Honoré de Balzac et la promenade de Ségovie.

## PARTICIPATION

51 adhérents des Trot'Sentiers ont suivi cette randonnée animée par Jocelyne, Nathalie, Claudette et Hugues.

Un grand merci aux signaleurs volontaires qui ont veillé à la sécurité des randonneurs tout le long du parcours, ainsi qu'à Josette et Daniel pour le reportage photo.

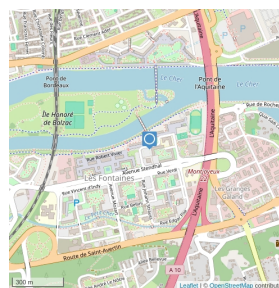
1

**Place Claude Monet - 37200 TOURS - Altitude : 48m**



## Place Claude Monet

Le départ de la randonnée est donné sur le parking de la place Claude Monet à proximité du Lac de la Bergeonnerie.



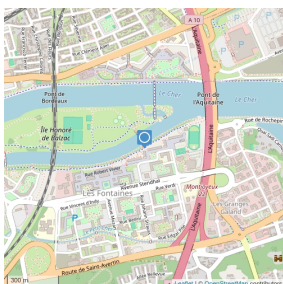
2

Allée de Venise - 37200 TOURS - Altitude : 50m



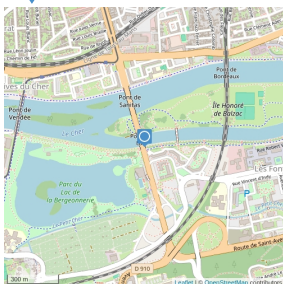
### Promenade de Ségovie

Prendre par la gauche la promenade de Ségovie qui longe le Cher et rejoint le Lac de la Bergeonnerie.



3

Pont du Lac - 37200 TOURS - Altitude : 49m

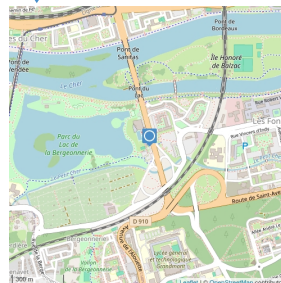


### Passage sous le pont du Lac

Descendre les escaliers pour rejoindre le passage sous le pont du Lac.

4

37200 TOURS - Altitude : 47m

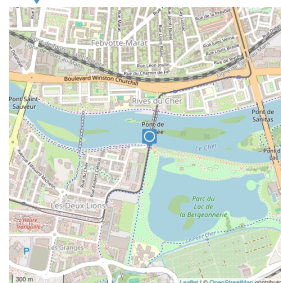


### Toilettes

Des toilettes sont accessibles sur la gauche à l'écart du sentier avant l'accès au parking relais du Lac.

5

Chemin de Portalis - 37200 TOURS - Altitude : 48m



### Sous le pont de Vendée

Descendre les escaliers pour suivre sur la gauche le sentier sous le pont de Vendée.

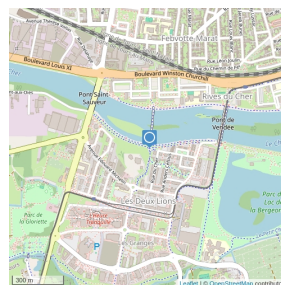
6

Rue du Cher - 37200 TOURS - Altitude : 49m



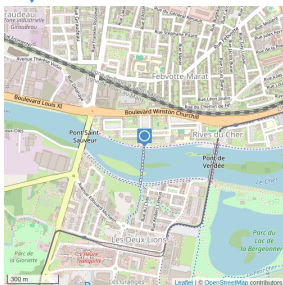
### Traversée du Cher sur la Passerelle Fil d'Ariane

Le Fil d'Ariane est une passerelle de 235m de long pour vélos et piétons, pont en acier et pont suspendu monocâble, qui a été construit de 1999 à 2001 pour relier les deux rives du Cher.



7

Mail David d'Angers - 37000 TOURS - Altitude : 46m

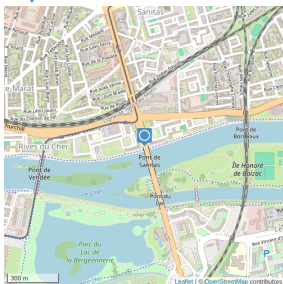


### Promenade du Cher

Suivre la promenade du Cher sur la droite après la passerelle.

8

Avenue de Grammont - 37000 TOURS - Altitude : 51m




### Accès sur le pont de Sanitas

Rejoindre par les escaliers l'avenue de Grammont et traverser le pont de Sanitas en suivant le trottoir sur la droite .

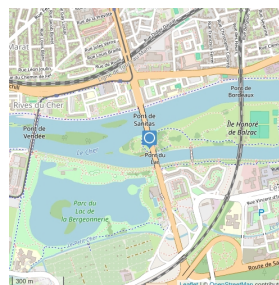
9

Pont de Sanitas - 37200 TOURS - Altitude : 48m



### Parc Honoré de Balzac

Descendre au bout du pont pour rejoindre par la droite le Parc de l'île Balzac que l'on traverse d'Ouest en Est. Dans les années 1970-1980, de nouveaux parcs animaliers ont été implantés sur la commune de Tours (Parc de Sainte Radegonde et sur l'île Honoré de Balzac). La Ville de Tours a privilégié ces lieux, se trouvant en bordure de fleuves (la Loire au Nord pour le Parc de Sainte Radegonde et le Cher au Sud pour l'île Honoré de Balzac), pour conserver des espèces domestiques, plus faciles à capturer en cas de crues et moins sensibles au transport. Au Parc Honoré de Balzac, des lamas domestiques, des moutons noirs et des chèvres animent le parc animalier.



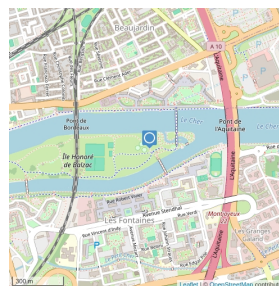
10

TOURS - Altitude : 47m



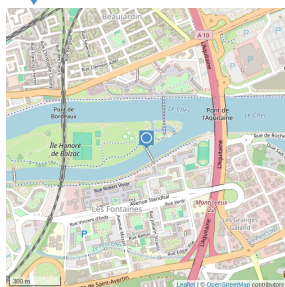
### Pause technique

Une petite pause est possible à proximité de l'abri toilettes ouvert aux promeneurs.



11

Allée de Venise - 37200 TOURS - Altitude : 45m

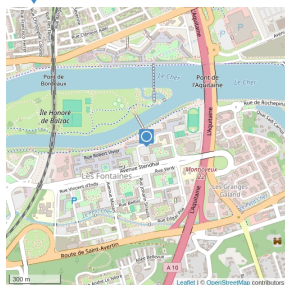


### Passerelle traversée du Cher

A l'extrémité de l'Île Balzac traversez le Cher par la passerelle pour rejoindre l'arrivée de la randonnée.

12

Place Claude Monet - 37200 TOURS - Altitude : 48m



### Retour place Claude Monet

Retour sur le parking de la place Claude Monet où se termine la randonnée.