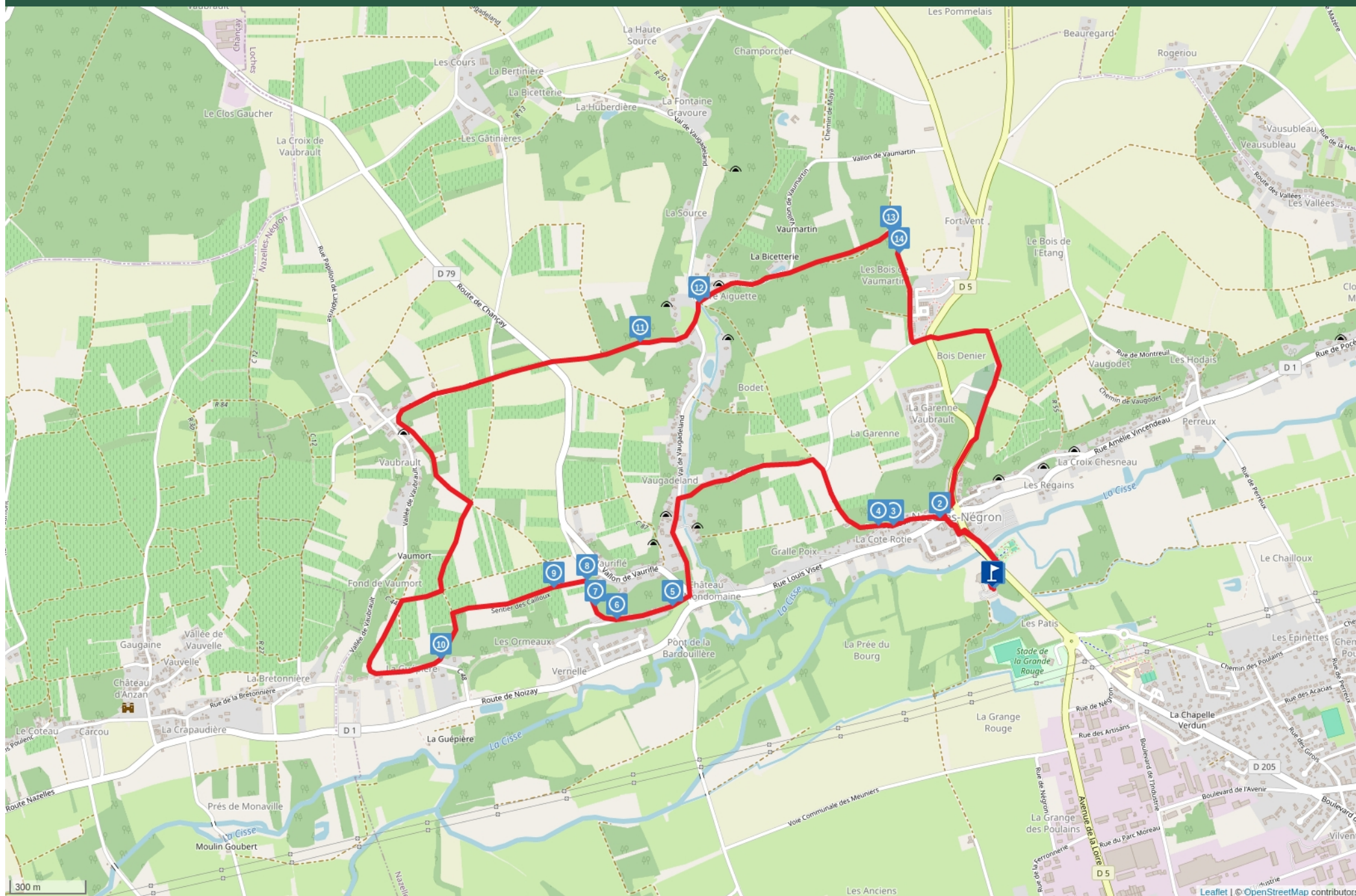


NAZELLES-NÉGRON - BALADE ROYALE VARIANTE 9KM - 30012025



Cet itinéraire ne répond pas à tous les critères de validation de la FFRandonnée. La fiabilité des informations contenues dans les textes, cartes ou photos de cet itinéraire n'est pas certaine. www.ffrandonnee.fr



Mise à jour le 30/01/25 par hugues.olmeda et généré par www.ffrandonnee.fr

Nazelles-Négron - Balade Royale

variante 9km - 30012025

Proposé par :

hugues.olmeda

"Ce PDF a été généré par la FFRandonnée, association regroupant divers clubs permettant l'accès aux randonneurs à des sentiers balisés"



Départ : Avenue des Courvoyeurs - 37530
NAZELLES-NÉGRON

8.96 km



2h40

Moyen



maxi 109 m



141 m



mini 53 m



-141 m

Variante nord du circuit balisé qui permet de découvrir le coteau de Nazelles-Négron au départ de la vallée de la Cisse jusqu'à la Pierre Aigrette et le Val de Vaumartin, puis retour par le Bois Denier et le cimetière.

PARTICIPATION

28 adhérents des Trot'Sentiers ont suivi cette randonnée animée par Jocelyne, Philippe, Pascal et Hugues. Merci à Pascal et Nadège pour le choix de cette variante très agréable qui a permis d'éviter les zones inondées, mais également aux signaleurs volontaires qui ont veillé à la sécurité des randonneurs tout le long du parcours.

DÉCOUVRIR À PROXIMITÉ

L'église, dédiée à Saint Symphorien, date du XVème siècle. Elle dépendait de l'Abbaye de Marmoutier-Tours dès le XIème siècle. Ne pas manquer l'ensemble de la place et sa maison renaissance. A gauche de l'église, l'ancien

Cet itinéraire ne répond pas à tous les critères de validation de la FFRandonnée. La fiabilité des informations contenues dans les textes, cartes ou photos de cet itinéraire n'est pas certaine. www.ffrandonnee.fr



Mise à jour le 30/01/25 par hugues.olmeda et généré par www.ffrandonnee.fr

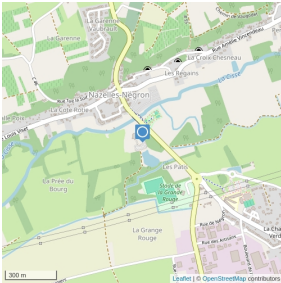
1

Avenue des Courvoyeurs - 37530 NAZELLES-NÉGRON - Altitude : 55m



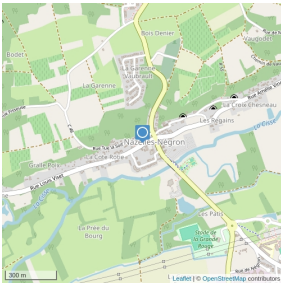
Centre Socio-Culturel

Le départ de la randonnée est donné sur le parking du Centre Socio-Culturel.



2

Rue Louis Viset - 37530 NAZELLES-NÉGRON - Altitude : 57m



Mairie de Nazelles-Négron

La Mairie date du XIXème siècle. Construite en tuffeau, elle a fait l'objet de modifications vers 1870 par l'architecte Gustave Guérin qui est à l'origine des deux ailes en retour d'équerre.

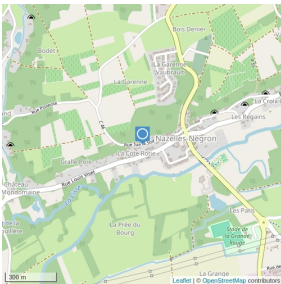
3

Rue Tue la Soif - 37530 NAZELLES-NÉGRON - Altitude : 72m



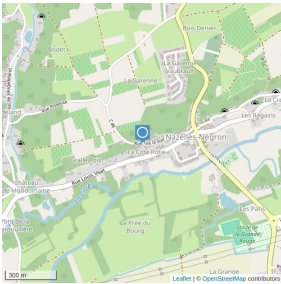
Château de Nazelles

Monument historique, le Château de Nazelles est un petit hameau seigneurial à flanc de coteau reconstruit en 1518 par Thomas Bohier, général des finances du roi François Ier et constructeur de Chenonceau. Il fût la résidence des Seigneurs successifs de Nazelles jusqu'à la révolution française en 1789 où il devient une exploitation viticole. De grands artistes ont habité les lieux, André Gide, Mallarmé, Paul Valéry. Propriété privée, il est aujourd'hui transformé en maison d'hôtes.



4

Rue Tue la Soif - 37530 NAZELLES-NÉGRON - Altitude : 83m



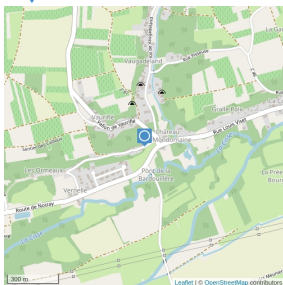
Beau point de vue

Joli point du vue sur la Loire et Amboise.



5

Rue du Coteau de la Bardouillère - 37530 NAZELLES-NÉGRON - Altitude : 64m

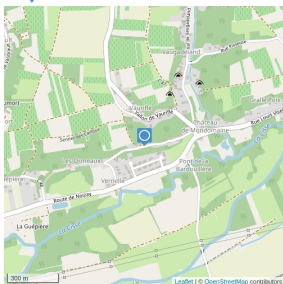


Habitats troglodytiques

Sur la droite prendre le temps de découvrir les habitats troglodytiques.

6

Rue du Coteau de la Bardouillère - 37530 NAZELLES-NÉGRON - Altitude : 75m

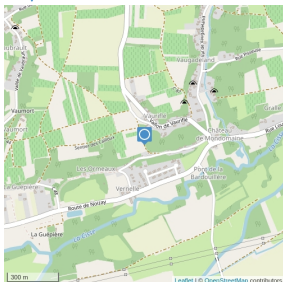


Suivre le sentier à droite

Quitter la rue du coteau de la Bardouillère pour prendre sur la droite le sentier de Vauriflé.

7

Rue du Coteau de la Bardouillère - 37530 NAZELLES-NÉGRON - Altitude : 89m

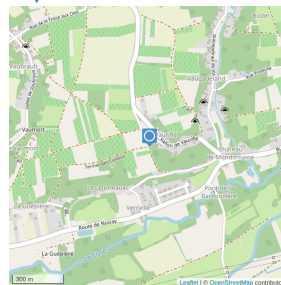


Plaque commémorative Résistants Penchaud

Sur la droite du sentier une plaque commémorative du couple Penchaud, résistants lors du conflit 1939-1945.

8

Val de Vaurifle - 37530 NAZELLES-NÉGRON - Altitude : 90m



Suivre le sentier à gauche

Prendre le sentier sur la gauche en direction des Ormeaux.

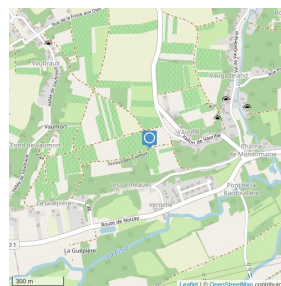
9

37530 NAZELLES-NÉGRON - Altitude : 91m



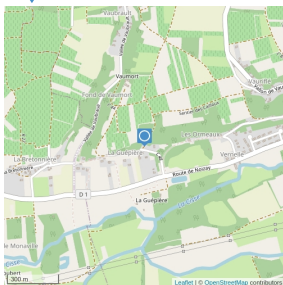
Vignoble

Nazelles-Négron est l'une des dix communes viticoles de l'aire d'appellation d'origine contrôlée "Touraine" et "Touraine-Amboise". Sur environ 60ha, les viticulteurs produisent des vins rouges, rosés ou blancs issus des cépages Gamay, Cabernet, Côt et Sauvignon.



10

Coteau de la Guepiere - 37530 NAZELLES-NÉGRON - Altitude : 69m



Habitats troglodytiques

Sur la droite du sentier présence d'habitats troglodytiques.

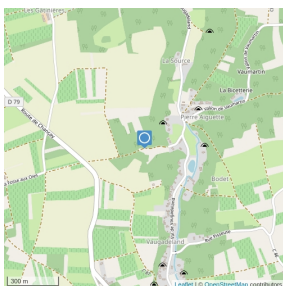
11

La Souchardiere - 37530 NAZELLES-NÉGRON - Altitude : 80m



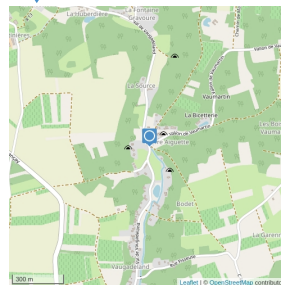
Pause mi-parcours

Pause des randonneurs à mi-parcours de la randonnée.



12

Val de Vaugadeland - 37530 NAZELLES-NÉGRON - Altitude : 67m

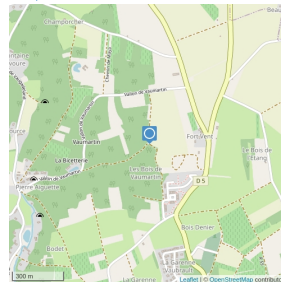


Variante par la Pierre Aiguette et le Val de Vaumartin

Suivre sur la droite la route du Val de Vaumartin

13

37530 NAZELLES-NÉGRON - Altitude : 99m



Fin variante

Fin de la variante de 9km



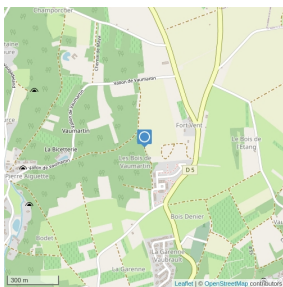
14

37530 NAZELLES-NÉGRON - Altitude : 105m



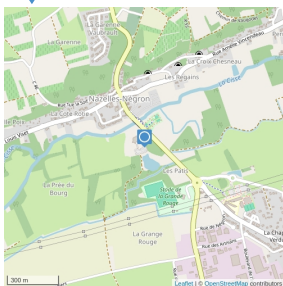
Le Trône des Bois de Vaumartin

Arbre au développement curieux évoquant le trône d'une Dryade, esprit légendaire de la forêt.



15

Avenue des Courvoyeurs - 37530 NAZELLES-NÉGRON - Altitude : 55m



Retour au point de départ

Retour au parking du Centre Socio-Culturel où se termine la randonnée.

