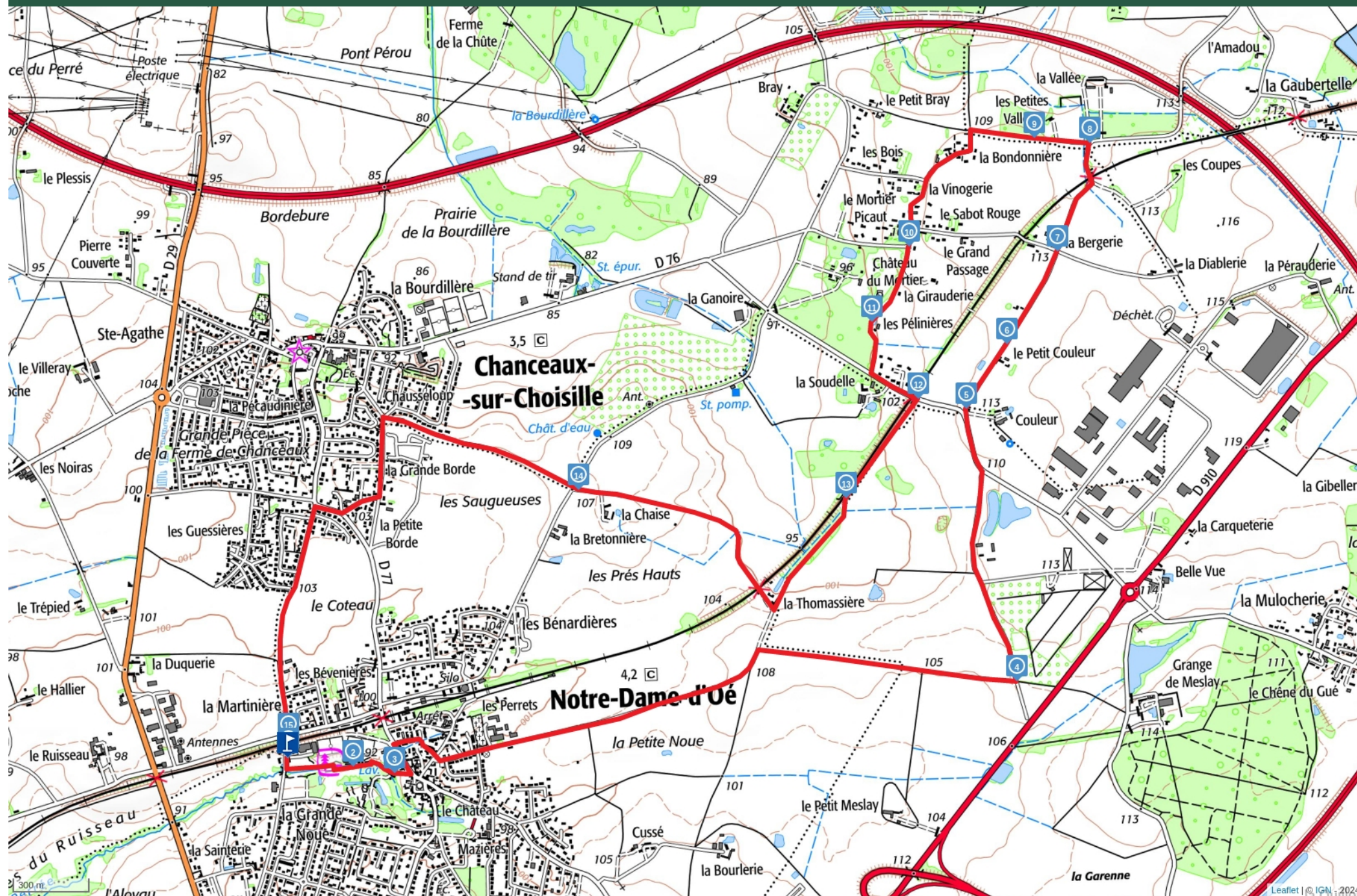


RANDO OUVERTE DES TROT'SENTIER 8/12KM - 15092024



Cet itinéraire ne répond pas à tous les critères de validation de la FFRandonnée. La fiabilité des informations contenues dans les textes, cartes ou photos de cet itinéraire n'est pas certaine. www.ffrandonnee.fr



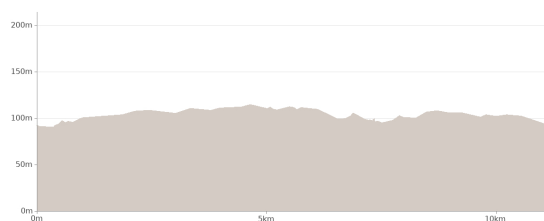
Mise à jour le 15/09/24 par hugues.olmeda et généré par www.ffrandonnee.fr

Rando ouverte des Trot'Sentiers 8/12km - 15092024

Proposé par :

hugues.olmeda

"Ce PDF a été généré par la FFRandonnée, association regroupant divers clubs permettant l'accès aux randonneurs à des sentiers balisés"



Départ : La Sauterie - 37390 NOTRE-DAME-D'OÉ

11.77 km

3h

maxi 115 m

mini 90 m

Moyen

12 m

-12 m

Deux beaux parcours inédits sur les communes de Notre-Dame-d'Oé et Chanceaux-sur-Choisille qui permettent de découvrir la campagne alentour avec ses zones agricoles et ses nombreux hameaux, mais aussi d'admirer le site de l'emblématique Grange de Meslay.

PARTICIPATION

66 randonneurs ont participé à ces deux randonnées animées par Jocelyne, Jean-Michel, Joël et Hugues. Merci aux signaleurs volontaires qui ont veillé à la sécurité des groupes le long des parcours.

PENDANT LA RANDO OU À PROXIMITÉ

Le grand domaine agricole de Marmoutier : la Grange de Meslay (IXe-XVIIIe siècle).

C'est l'exemple le plus remarquable que l'on ait conservé en France et même en Europe de bâtiments monastiques à destination agricole. Primitivement, elle était située dans un vaste enclos de près de deux hectares, entouré de murs.

Cette admirable réalisation est l'oeuvre des moines de l'abbaye voisine de Marmoutier, le "Grand Monastère" (Majus monasterium) qui tirait sa gloire de Saint Martin, illustre fondateur au IVe siècle, et sa fortune des comtes de Blois qui l'avaient relevé de ses ruines vers 982. La Chronique des abbés de Marmoutier explique qu'Hugues des Roches, abbé de 1210 à 1227, fit élever dans l'abbaye le portail de la Crosse et fit commencer la reconstruction de l'église. Il édifia également la grange de Meslay avec le porche, le colombier et les murs de ce manoir, c'est-à-dire très exactement l'ensemble architectural actuel.

INFORMATIONS PRATIQUES

Un peu moins de la moitié du parcours s'effectue sur voies bitumées.



1

La Sainterie - 37390 NOTRE-DAME-D'OË - Altitude : 92m



Gymnase Sébastien Barc

Le départ est donné devant le panneau indicateur des randonnées à l'entrée du gymnase Sébastien Barc. .

2

Rue de la Saintrie - 37390 NOTRE-DAME-D'OË - Altitude : 91m



Enclos animalier des Daims

En suivant le sentier le long du ruisseau de la Perrée, ne pas manquer l'enclos animalier des daims.

3

Impasse du Lavoir - 37390 NOTRE-DAME-D'OË - Altitude : 93m



Ancien Lavoir communal

Restauré il y a quelques années, l'ancien lavoir communal est alimenté par le ruisseau de la Perrée.



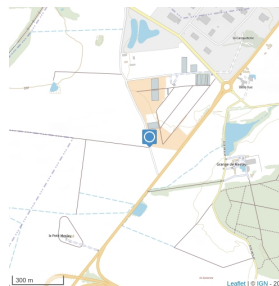
4

37210 PARÇAY-MESLAY - Altitude : 107m



Vue sur la Grange de Meslay

Le site de la grange de Meslay est situé sur la commune de Parçay-Meslay de l'autre côté de l'autoroute A10 mais il reste visible à partir du sentier de la randonnée. Prendre quelques instant pour l'observer...



5

Le Petit Couleur - 37390 CHANCEAUX-SUR-CHOISILLE - Altitude : 110m



Début variante La Thomassière - 8km

Prendre la route à gauche en direction de Chanceaux pour rejoindre le sentier vers la Thomassière juste avant l'ancienne maison garde barrière.



6

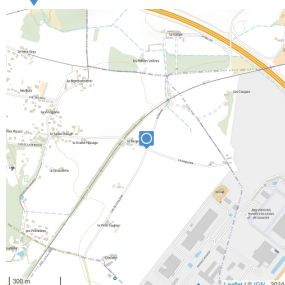
La Bergerie - 37390 CHANCEAUX-SUR-CHOISILLE - Altitude : 100.429m



Hameau Le Petit Couleur

7

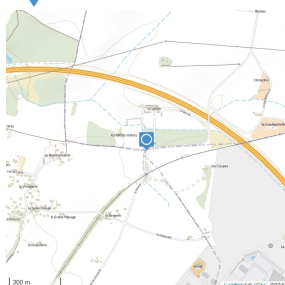
Chemin de la Bergerie - 37390 CHANCEAUX-SUR-CHOISILLE - Altitude : 108.105m



Carrefour La Diablerie - La Bergerie

8

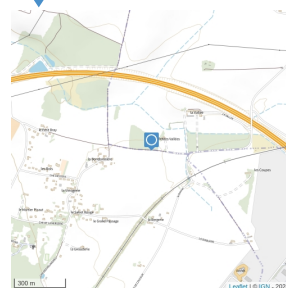
Le Bosnai - 37390 CHANCEAUX-SUR-CHOISILLE - Altitude : 111.076m



Hameau La Petite Vallée

9

37380 MONNAIE - Altitude : 108.831m



Pause regroupement

10

Chemin de la Bergerie - 37390 CHANCEAUX-SUR-CHOISILLE - Altitude : 113.156m



Chemin des Pélinières

11

Chemin des Pelinières - 37390 CHANCEAUX-SUR-CHOISILLE - Altitude : 110.768m



Pause technique

12

D76 - 37390 PARÇAY-MESLAY - Altitude : 105m

**Fin variante La Thomassière - 8km**

13

37390 NOTRE-DAME-D'OÉ - Altitude : 97m

**Pause ravitaillement**

Les groupes de randonneurs se retrouvent à mi-parcours pour une pause ravitaillement.



14

La Chaise - 37390 NOTRE-DAME-D'OÉ - Altitude : 105m

**Début variante Les Bénardières - 8km**

Prendre à gauche la rue de la Bretonnière en direction du quartier les Bénardières pour un retour à Notre Dame d'Oé.



15

Rue de la Perrée - 37390 NOTRE-DAME-D'OÉ - Altitude : 93m

**Fin variante Les Bénardières - 8km**



Retour au point de départ

Retour au point de départ des deux randonnées devant le gymnase où un pot d'honneur les attend...

