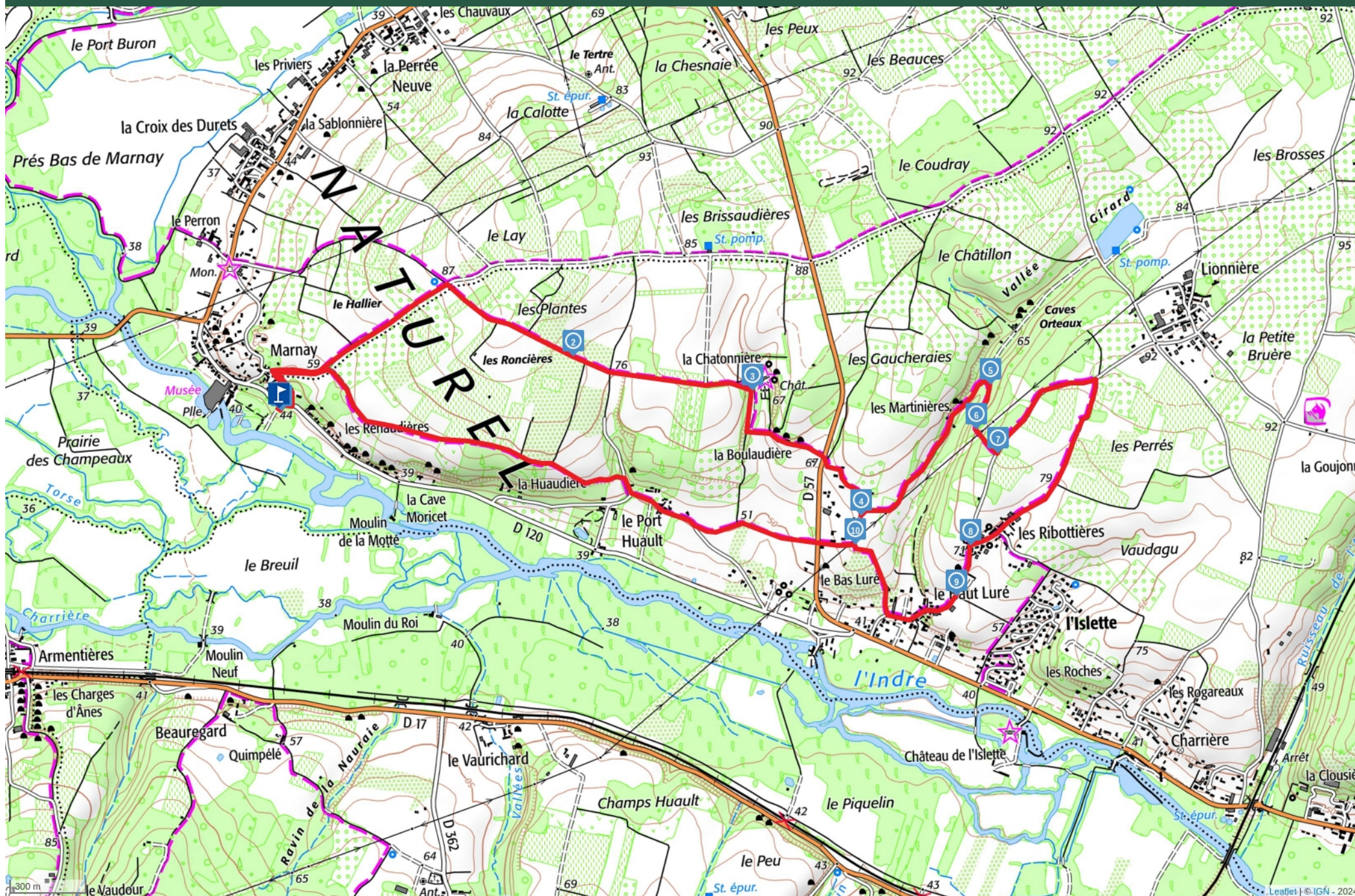


AZAY-LE-RIDEAU - MUSÉE DUFRESNE 9KM - 06102024



Cet itinéraire ne répond pas à tous les critères de validation de la FFRandonnée. La fiabilité des informations contenues dans les textes, cartes ou photos de cet itinéraire n'est pas certaine. www.ffrandonnee.fr



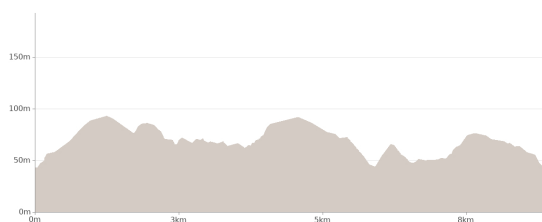
Mise à jour le 08/11/24 par hugues.olmeda et généré par www.ffrandonnee.fr

Azay-le-Rideau - Musée Dufresne 9km - 06102024

Proposé par :

hugues.olmeda

"Ce PDF a été généré par la FFRandonnée, association regroupant divers clubs permettant l'accès aux randonneurs à des sentiers balisés"



Départ : Route de Marnay - 37190 AZAY-LE-RIDEAU



9.17 km



2h30



maxi 93 m



mini 42 m

Moyen



98 m



-98 m

Une agréable randonnée sur le territoire de la commune d'Azay-le-Rideau au départ du musée Maurice Dufresne, qui alterne vignobles et vergers, zones boisées et d'élevages tout en profitant d'un léger dénivelé offrant de belles perspectives.

PARTICIPATION

29 adhérents des Trot'Sentiers ont participé à cette randonnée animée par Jocelyne, Gérard et Hugues. 5 randonneurs encadrés par Nathalie ont suivi la petite variante de 6 kilomètres. Un grand merci aux signaleurs volontaires qui ont veillé à la sécurité du groupe durant le parcours.

AU DÉPART DE LA RANDONNÉE

Cet itinéraire ne répond pas à tous les critères de validation de la FFRandonnée. La fiabilité des informations contenues dans les textes, cartes ou photos de cet itinéraire n'est pas certaine. www.ffrandonnee.fr



Mise à jour le 08/11/24 par hugues.olmeda et généré par www.ffrandonnee.fr

1

Route de Marnay - 37190 AZAY-LE-RIDEAU - Altitude : 44m



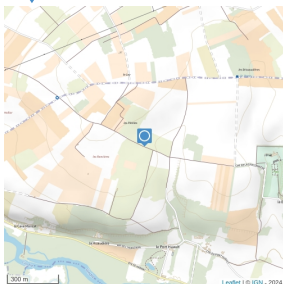
Musée Maurice Dufresne

Le départ de la randonnée est donnée sur le parking du musée ou devant l'entrée les jours de fermeture. Possibilité de visiter le musée ou de déjeuner au restaurant sur place.



2

37190 AZAY-LE-RIDEAU - Altitude : 83m



Pause technique possible

Possibilité de faire une pause lors de la traversée du petit bois.

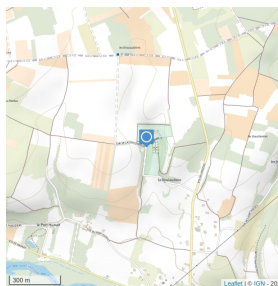
3

Chemin de la Chatonnière - 37190 AZAY-LE-RIDEAU - Altitude : 73m



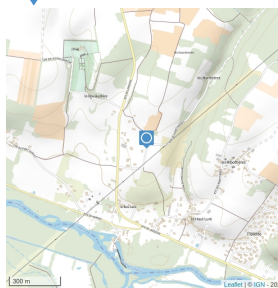
Château de la Chatonnière

Aujourd'hui propriété d'une société privée, la construction du Château remonte au XIVe siècle et à la 2e moitié XVIe siècle. Les tours d'angle et le pavillon des communs datent de l'origine du Château.



4

Chemin des Martinières - 37190 AZAY-LE-RIDEAU - Altitude : 65m



Début petite variante de 6km

Possibilité de réduire le circuit à 6km en empruntant ce raccourci sur la droite.

5

Les Martinières - 37190 AZAY-LE-RIDEAU - Altitude : 72m



Pause mi-parcours

Pause technique dans le sous-bois à mi-parcours de la randonnée.

6

Les Martinières - 37190 AZAY-LE-RIDEAU - Altitude : 76m



Belle côte

Cette montée d'une centaine de mètres est pratiquement la seule difficulté du parcours.

7

Route des Ribottières - 37190 AZAY-LE-RIDEAU - Altitude : 85m

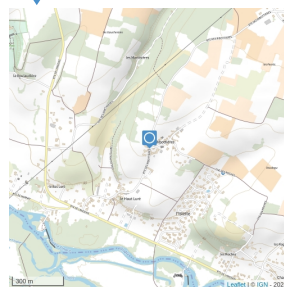


Début variante de 8km

Possibilité de suivre le chemin sur la droite pour raccourcir le parcours d'1km environ.

8

Route des Ribottières - 37190 AZAY-LE-RIDEAU - Altitude : 71m



Fin variante de 8km

Fin de la variante pour suivre l'itinéraire de la randonnée.

9

Route des Ribottières - 37190 AZAY-LE-RIDEAU - Altitude : 56m



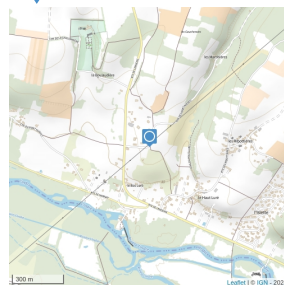
Vers le Château de l'Islette

Ce château de style Renaissance achevé vers 1530 est situé à deux kilomètres à l'ouest d'Azay-le-Rideau. Il abrita les amours passionnées de Rodin et Camille Claudel qui sculpta La Petite Châtelaine dont on peut admirer un magnifique bronze.



10

Chemin des Martinières - 37190 AZAY-LE-RIDEAU - Altitude : 63m



Fin petite variante de 6km

Fin de la variante pour suivre l'itinéraire de la randonnée.



Route de Marnay - 37190 AZAY-LE-RIDEAU - Altitude : 44m



Retour au point de départ

Retour au point de départ et fin de la randonnée.

