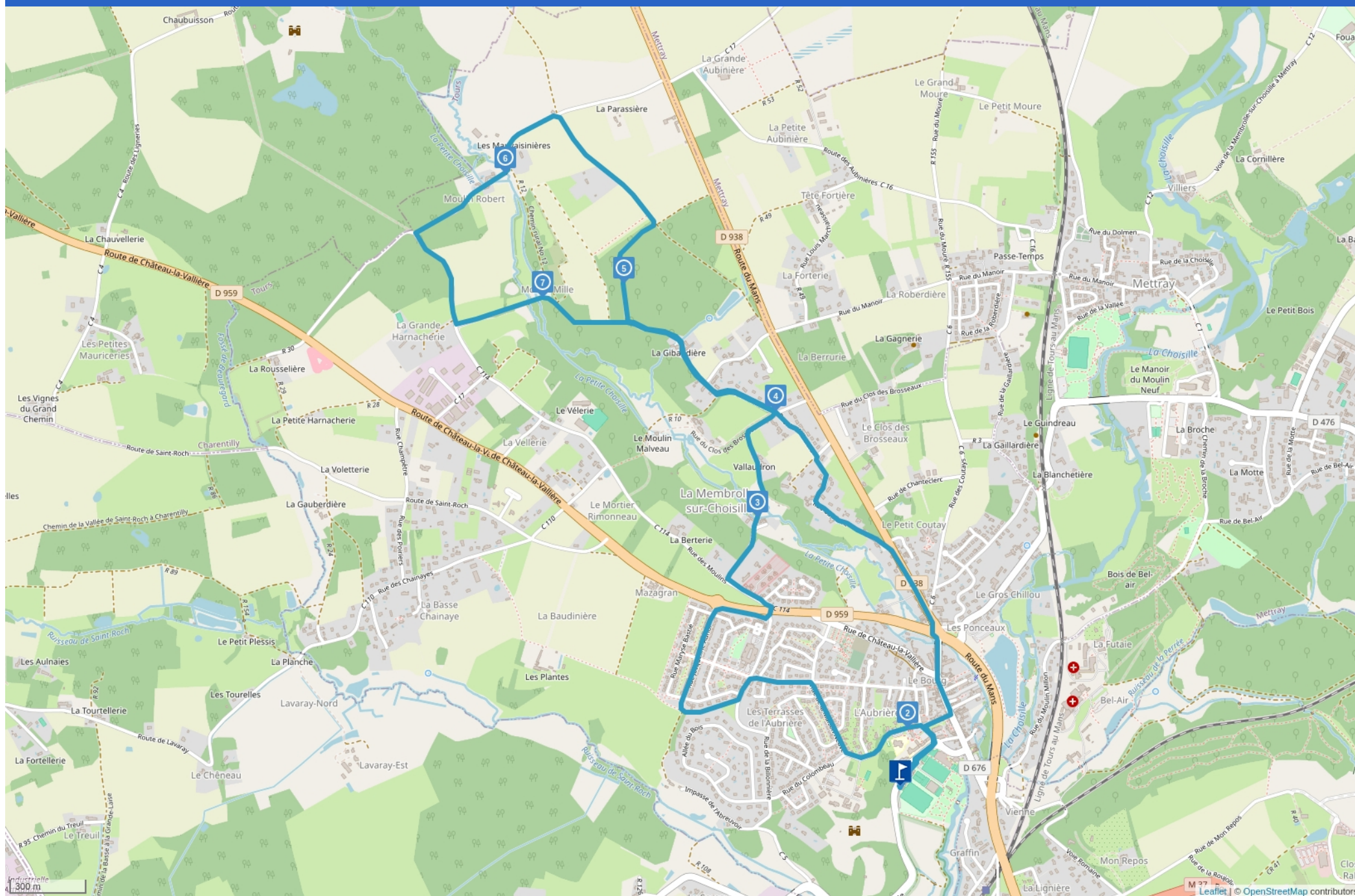


# LA MEMBROLLE - LA PETITE CHOISILLE ET SES MOULINS - 9KM



Cet itinéraire vous est fourni à titre indicatif. Cirkwi ne certifie pas la fiabilité des informations contenues dans les textes, cartes ou photos de cet itinéraire. Retrouvez plus d'infos sur [www.cirkwi.com](http://www.cirkwi.com)



Mise à jour le 05/02/25 par hugues.olmeda et généré par [www.cirkwi.com](http://www.cirkwi.com)

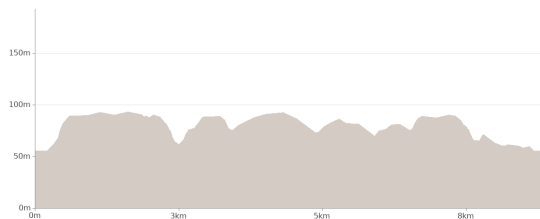
# La Membrolle - La Petite Choisille et ses Moulins - 9km

Proposé par :

**hugues.olmeda**

"Ce PDF a été généré à partir de Cirkwi, la plateforme de partage d'activités touristiques qui vous fait

voyager" [www.cirkwi.com/circuit/852813](http://www.cirkwi.com/circuit/852813)



Départ : Route de Fondettes - 37390 LA MEMBROLLE-SUR-CHOISILLE

9.43 km

3h

maxi 93 m

mini 55 m

Facile

78 m

-78 m

Randonnée agréable au départ du centre ville qui permet de traverser la zone pavillonnaire avant de rejoindre la Petite Choisille, affluent de La Choisille, et découvrir quelques uns de ses anciens moulins implantés dans un environnement naturel empreint de charme et de tranquillité.

## PARTICIPATION

60 adhérents des Trot'Sentiers ont suivi cette randonnée animée par Jean-Michel, Joël, Philippe et Daniel. Merci aux signaleurs volontaires qui ont veillé à la sécurité des randonneurs tout le long du parcours.

## DÉCOUVRIR À PROXIMITÉ

- La commune de La Membrolle, devenue La Membrolle-sur-Choisille en 1920, a été créée en 1873. Son territoire a été extrait de la commune de Mettray.

Cet itinéraire vous est fourni à titre indicatif. Cirkwi ne certifie pas la fiabilité des informations contenues dans les textes, cartes ou photos de cet itinéraire. Retrouvez plus d'infos sur [www.cirkwi.com](http://www.cirkwi.com)

- La Petite Choisille est un cours d'eau qui coule dans le département d'Indre-et-Loire. C'est un affluent de la rivière La Choisille en rive droite et donc un sous-affluent de la Loire. Elle présente une longueur de 16,5 kilomètres. Elle prend sa source dans la commune de Neuillé-Pont-Pierre, au lieu-dit la Carteroussière à une altitude de 112 m. Elle s'écoule vers le sud et rejoint la Choisille dans le bourg de la commune de La Membrolle-sur-Choisille à une altitude de 103m.

- L'Eglise de Notre-Dame-des-Eaux :

L'église a été érigée entre 1847 et 1856 à l'emplacement de la chapelle d'un prieuré fondé au 11e siècle, suite à la découverte d'une statue miraculeuse de la Vierge, dite Notre-Dame des Eaux.

- Le Château de l'Aubrière:

Le Château de l'Aubrière est un joyau de l'époque Napoléon III achevé en 1864. Il a été occupé par Marie Bonaparte, Georges Feydeau, puis a été transformé en Ecole Ménagère pour jeunes filles. Depuis les années 1980, il accueille un hôtel-restaurant 4 étoiles.



Mise à jour le 05/02/25 par hugues.olmeda et généré par [www.cirkwi.com](http://www.cirkwi.com)



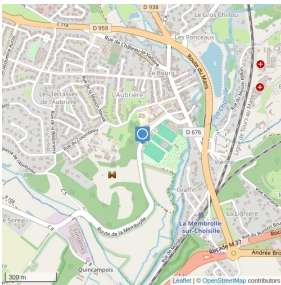
1

Route de Fondettes - 37390 LA MEMBROLLE-SUR-CHOISILLE - Altitude : 54m



### Parking de la Maison des Associations

Le départ de la randonnée est donné sur le parking de la Maison des associations de la Membrolle-sur-Choisille.



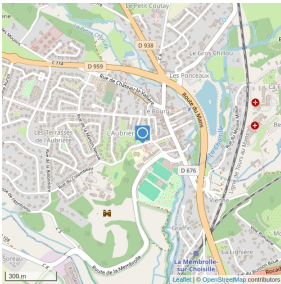
2

Rue du Colombeau - 37390 LA MEMBROLLE-SUR-CHOISILLE - Altitude : 63m



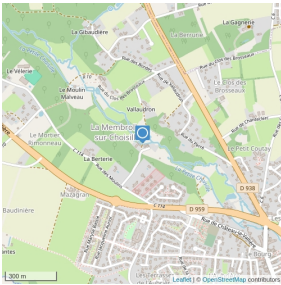
### Mairie de La Membrolle-sur-Choisille

Après le départ, l'itinéraire de la randonnée passe devant la Mairie de La Membrolle-sur-Choisille.



3

Impasse du Moulin Boutard - 37390 LA MEMBROLLE-SUR-CHOISILLE - Altitude : 65m

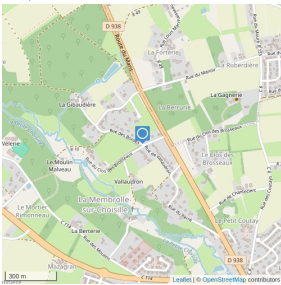


### Le Moulin Boutard

Domaine privé, cet édifice fut construit au XVème siècle par les moines du Prieuré fortifié de Lavaré, fondé vers 1110. Le système d'alimentation en eau subsiste, ainsi que la roue. Un vivier et des bâtiments de ferme de la même époque se trouvent à proximité.

4

Rue des Bordes - 37390 LA MEMBROLLE-SUR-CHOISILLE - Altitude : 87m



### Petite variante 5km par Le Perré et la route du Mans

Possibilité à ce croisement des sentiers d'éviter la boucle nord du circuit et de rejoindre le point de départ.

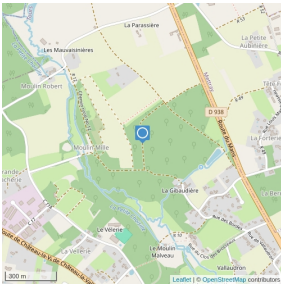
5

LA MEMBROLLE-SUR-CHOISILLE - Altitude : 103m



### Pause mi-parcours

Les randonneurs peuvent faire une pause bienvenue le long du sentier près de la petite cabane de forestiers.



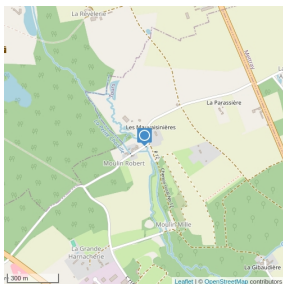
6

**Les Mauvaisinières - 37390 LA MEMBROLLE-SUR-CHOISILLE - Altitude : 73m**



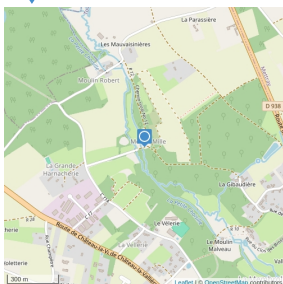
### Le Moulin Robert

Le Moulin Robert qui date du XVIIIème siècle, accueille aujourd'hui un gîte de 4/5 personnes et de 6/8 personnes aménagé pour les personnes handicapées.



7

**Le Moulin Mille - 37390 LA MEMBROLLE-SUR-CHOISILLE - Altitude : 70m**

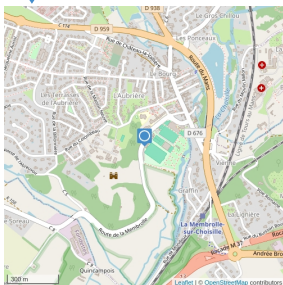


### Le Moulin Millé

L'ancien moulin à moudre Millé date de 1744. Il était appelé à l'origine le moulin Milly. Est aujourd'hui un domaine privé.

8

**Route de Fondettes - 37390 LA MEMBROLLE-SUR-CHOISILLE - Altitude : 54m**



### Retour au point de départ

Retour sur le parking où se termine la randonnée.