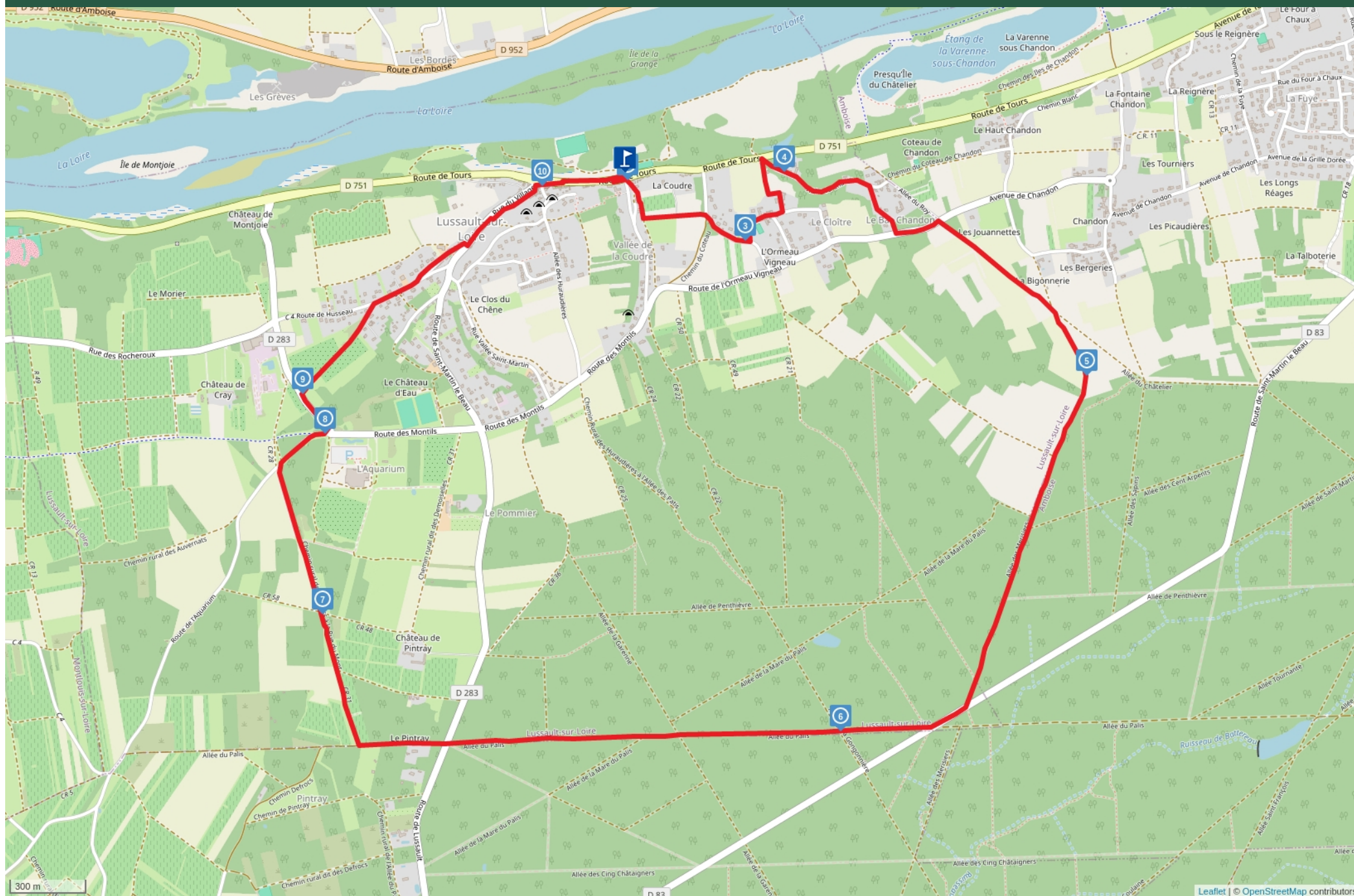


# AUTOUR DE LUSSAULT PAR LA FORÊT D'AMBOISE 10KM - 27022025



Cet itinéraire ne répond pas à tous les critères de validation de la FFRandonnée. La fiabilité des informations contenues dans les textes, cartes ou photos de cet itinéraire n'est pas certaine. [www.ffrandonnee.fr](http://www.ffrandonnee.fr)



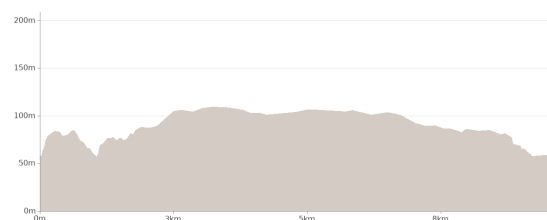
Mise à jour le 27/02/25 par hugues.olmeda et généré par [www.ffrandonnee.fr](http://www.ffrandonnee.fr)

# Autour de Lussault par la forêt d'Amboise 10km - 27022025

Proposé par :

**hugues.olmeda**

"Ce PDF a été généré par la FFRandonnée, association regroupant divers clubs permettant l'accès aux randonneurs à des sentiers balisés"



Départ : Route de Tours - 37400  
LUSSAULT-SUR-LOIRE

9.91 km



2h45

Moyen



maxi 109 m

70 m



mini 55 m

-70 m

Une belle randonnée au départ du bord de Loire en suivant les GR3 et 655 qui traversent Lussault avec découverte d'une partie de la forêt d'Amboise au sud de la commune.

## PARTICIPATION

31 adhérents des Trot'Sentiers ont suivi cette randonnée animée par Jocelyne, Elisabeth, Denis et Hugues. Merci aux signaleurs volontaires qui ont veillé à la sécurité du groupe de randonneurs tout le long du parcours.

## EN SAVOIR PLUS

La commune de [Lussault-sur-Loire](#) s'étend sur 9,4 km². Elle fait partie de la Communauté de communes du Val d'Amboise. En 2022, elle comptait 890 habitants appelés les Lussaudiens.

Cet itinéraire ne répond pas à tous les critères de validation de la FFRandonnée. La fiabilité des informations contenues dans les textes, cartes ou photos de cet itinéraire n'est pas certaine. [www.ffrandonnee.fr](http://www.ffrandonnee.fr)



Mise à jour le 27/02/25 par hugues.olmeda et généré par [www.ffrandonnee.fr](http://www.ffrandonnee.fr)



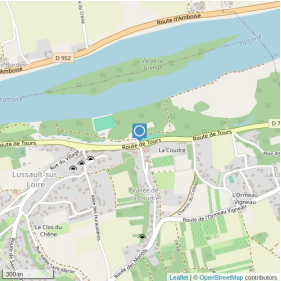
1

Route de Tours - 37400 LUSSAULT-SUR-LOIRE - Altitude : 55m



### Parking bord de Loire

Le départ de la randonnée est donné sur le parking du boulodrome en face de la Mairie de Lussault-sur-Loire.



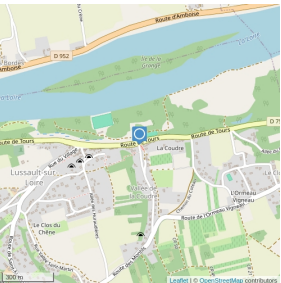
2

Route de Tours - 37400 LUSSAULT-SUR-LOIRE - Altitude : 58m



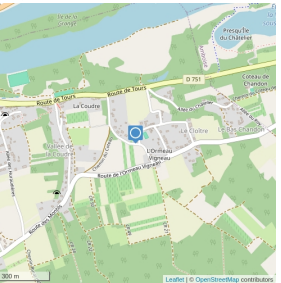
### Accès au coteau par le sentier Madrelle

Traverser la route d'Amboise au passage piétons devant la Mairie pour rejoindre sur la gauche les marches du sentier Madrelle.



3

Chemin de la Moinerie - 37400 LUSSAULT-SUR-LOIRE - Altitude : 83m



### La Grange Molard

La Grange Molard est aujourd'hui un lieudit rattaché à la commune de Lussault-sur-Loire.

4

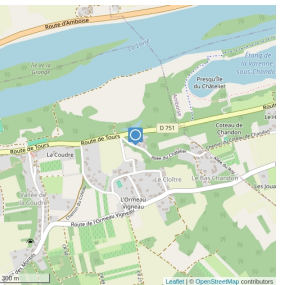
Allée du Châtelier - 37400 LUSSAULT-SUR-LOIRE - Altitude : 68m



### Lieu du souvenir Le Châtelier

Lieu d'arrestation par la Gestapo et la Milice de 3 résistants et de 2 aviateurs du crash du B17 américain le 1er août 1944 lors du bombardement de l'aérodrome de Parçay-Meslay.

À l'occasion des 80 ans de la libération de la Touraine, un parcours mémoriel retrace cet épisode. Le pilote Anthony Forte 24 ans et le bombardier Gregory Collins 21 ans, tous deux sont hébergés chez madame Gripouilleau à la demeure du Châtelier. Dans la nuit du 3 au 4 août 1944, ils sont dénoncés à la Milice et à la Gestapo, qui viennent les assassiner dans la cave. Cette même nuit et certainement par la même personne, trois résistants Tourangeaux sont dénoncés : Yvon Le Blois, Robert Guérin et Geneviève Lorilleux. Déportés en camp de concentration en Allemagne, ils n'en sont jamais revenus.



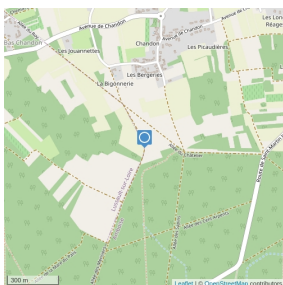
5

Allée des Guigniers - 37400 LUSSAULT-SUR-LOIRE - Altitude : 102m



### Allée des Merisiers

Suivre l'allée des Merisiers dans la forêt d'Amboise. Vaste étendue verte de 6.000 hectares majoritairement privée, elle est constituée de chênes sessiles à 70 % et pédonculés à seulement 30%, ces derniers disparaissant progressivement du fait du réchauffement climatique.



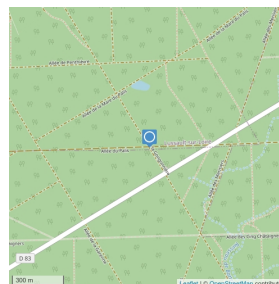
6

Allée du Palis - 37400 LUSSAULT-SUR-LOIRE - Altitude : 116m



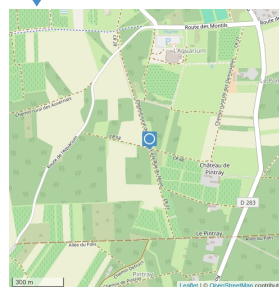
### Pause mi-parcours

Pause des randonneurs à la croisées des allées du Palis et de la Gongonnière.



7

37400 LUSSAULT-SUR-LOIRE - Altitude : 93m



### Vers le château de Pintray

Le sentier sur la droite mène au château privé de Pintray.



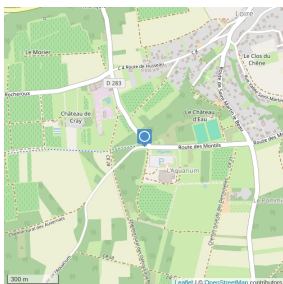
8

37400 LUSSAULT-SUR-LOIRE - Altitude : 82m



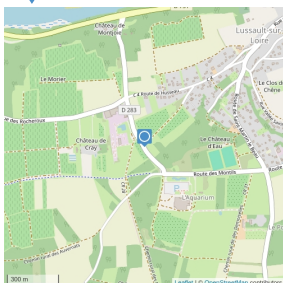
### Entrée de l'aquarium de Touraine

Au carrefour sur la droite, l'entrée de l'Aquarium de Touraine. Créé en 1994, il est le plus grand aquarium d'eau douce d'Europe avec plus de 10.000 poissons observables dans 4 millions de litres d'eau. Il accueille près de 100.000 visiteurs par an.



9

37400 LUSSAULT-SUR-LOIRE - Altitude : 84m



### Vers le château de Cray

Sur la gauche du sentier, on peut apercevoir le château privé de Cray.

10

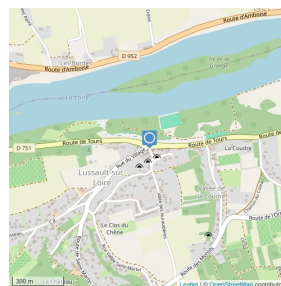
Route de Tours - 37400 LUSSAULT-SUR-LOIRE - Altitude : 56m



### Eglise Saint-Etienne

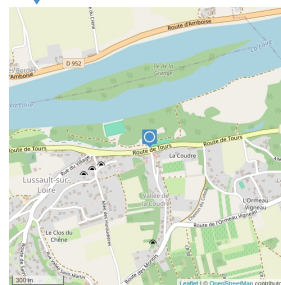
L'église Saint-Étienne fut bâtie en 1783 sur ordre du duc de Choiseul (1719-1785), seigneur du lieu. Elle abrite quelques objets mobiliers classés aux monuments historiques, le tabernacle du XVIIe siècle, le tableau L'Annonciation offert par l'impératrice Eugénie, la statue de Saint Vincent, patron des vignerons, et la cloche qui date de 1550.

Côté nef, dans le jardin du souvenir, est installée une stèle commémorant le crash d'un avion B17 du 570ème escadron de bombardement américain le 1er août 1944 abattu par la DCA allemande lors du bombardement de l'aérodrome de Parçay-Meslay. Les 10 membres d'équipage sont indemnes mais certains sont arrêtés, exécutés ou déportés.



11

Route de Tours - 37400 LUSSAULT-SUR-LOIRE - Altitude : 55m



### Retour au point de départ

Retour sur le parking du boulodrome où se termine la randonnée.

