

# CIRCUIT DU 24/03/2025 SAINT-MARTIN-LE-BEAU 12KM2

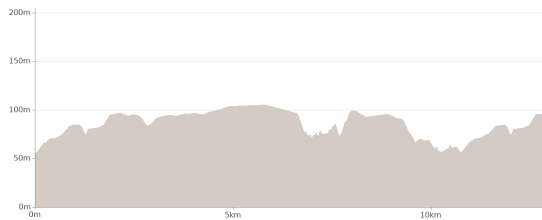


Cet itinéraire ne répond pas à tous les critères de validation de la FFRandonnée. La fiabilité des informations contenues dans les textes, cartes ou photos de cet itinéraire n'est pas certaine. [www.ffrandonnee.fr](http://www.ffrandonnee.fr)



Mise à jour le 30/03/25 par pape37390 et généré par [www.ffrandonnee.fr](http://www.ffrandonnee.fr)

# Circuit du 24/03/2025 Saint-Martin-le-Beau 12km2



Départ : Rue de la Gare - 37270  
SAINT-MARTIN-LE-BEAU

14.74 km



Facile



maxi 105 m



mini 55 m



106 m



-66 m

Saint-Martin-le-Beau est une commune française située dans le département d'Indre-et-Loire en région Centre-Val de Loire. Ses habitants sont appelés les Saint-Martinois. Un peu d'histoire selon une légende, Saint-Martin-le-Beau remonte aux incursions des Vikings: une bataille sanglante aurait opposé en 903 les Tourangeaux aux hommes du Nord, après que ces derniers ont miraculeusement fui Tours à la vue du reliquaire de saint-Martin. Pour rendre grâce à celui-ci, les Tourangeaux victorieux bâtirent une chapelle en son honneur.

Proposé par :

pape37390

"Ce PDF a été généré par la FFRandonnée, association regroupant divers clubs permettant l'accès aux randonneurs à des sentiers balisés"

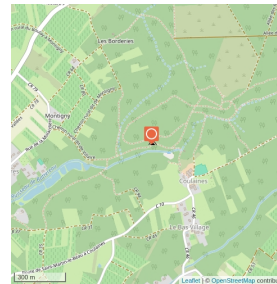


-- Altitude : 122m

Monuments et Architecture



Point d'intérêt du 27/03/2025 16:07:51





2

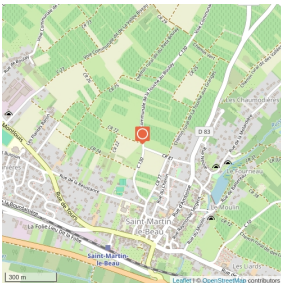
Rue Traversière - 37270 SAINT-MARTIN-LE-BEAU -  
Altitude : 74m

Monuments et Architecture



Point d'intérêt du 27/03/2025 14:13:41

Cabane en pierre pour abriter les vignerons lors d'intempéries.



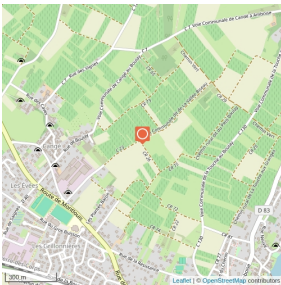
3

-- Altitude : 121m

Monuments et Architecture



Point d'intérêt du 27/03/2025 14:22:32



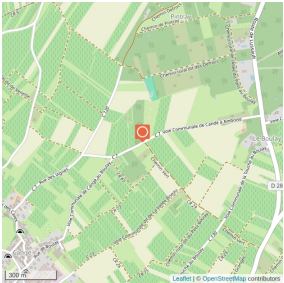
4

-- Altitude : 142m

Monuments et Architecture



Point d'intérêt du 27/03/2025 14:37:39



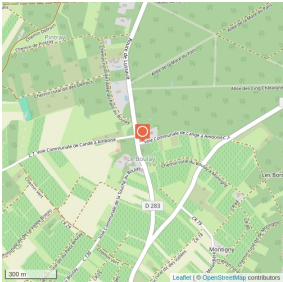
5

-- Altitude : 151m

Monuments et Architecture



Point d'intérêt du 27/03/2025 15:41:56



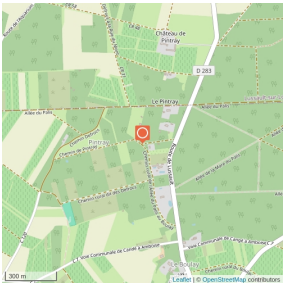
6

-- Altitude : 152m

Monuments et Architecture



Point d'intérêt du 27/03/2025 15:26:56



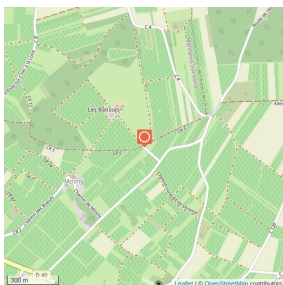


-- Altitude : 140m

Monuments et Architecture



Point d'intérêt du 27/03/2025 14:58:18

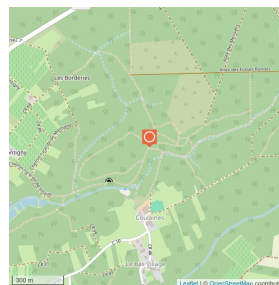


-- Altitude : 125m

Monuments et Architecture



Point d'intérêt du 27/03/2025 16:13:53





-- Altitude : 118m

Monuments et Architecture



Point d'intérêt du 27/03/2025 16:06:15

