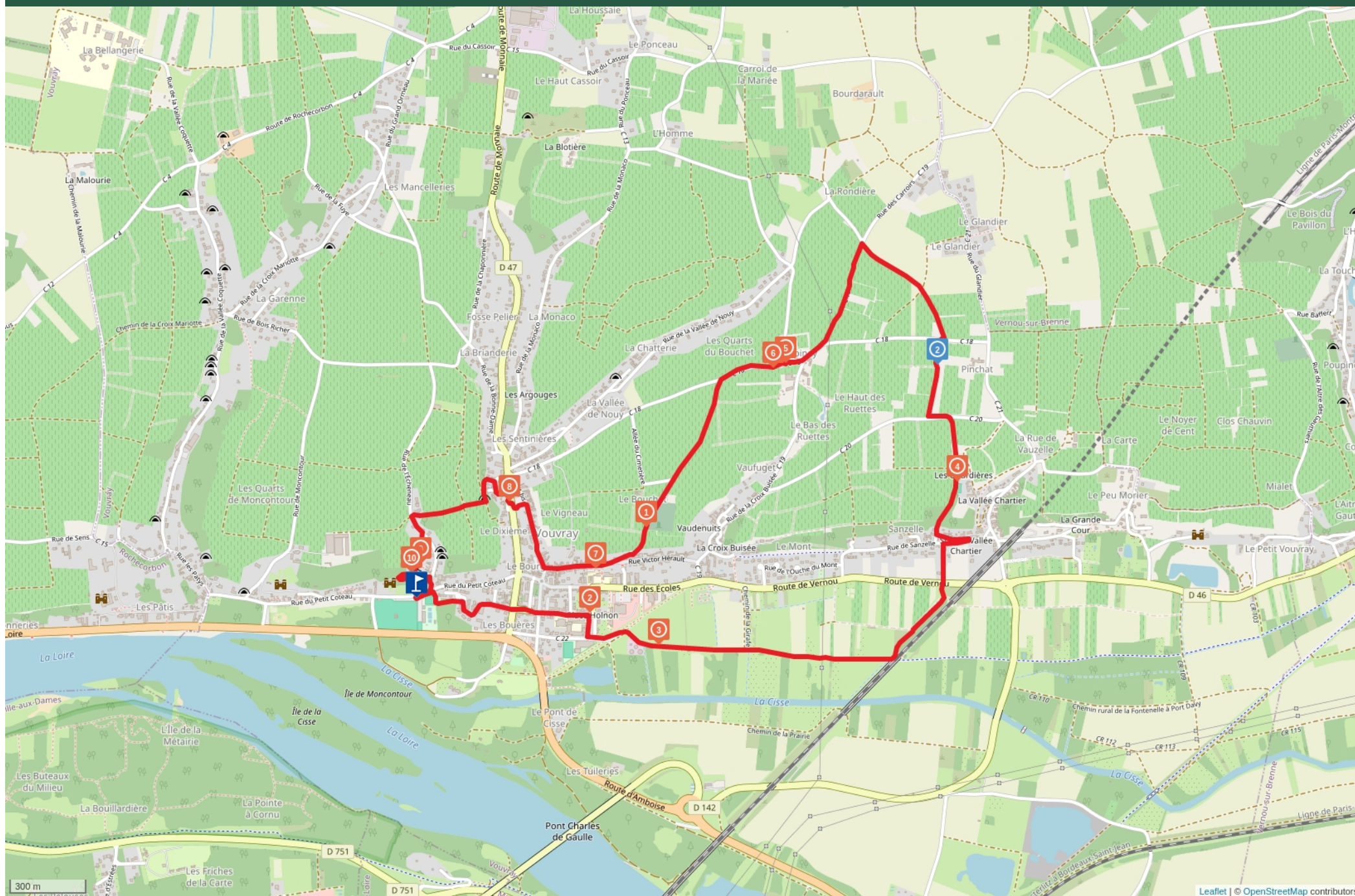


RACONTE MOI VOUVRAY...



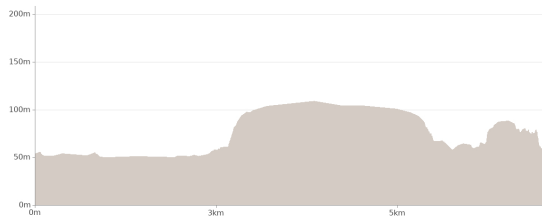
Cet itinéraire ne répond pas à tous les critères de validation de la FFRandonnée. La fiabilité des informations contenues dans les textes, cartes ou photos de cet itinéraire n'est pas certaine. www.ffrandonnee.fr



Mise à jour le 01/04/25 par pn2do et généré par www.ffrandonnee.fr

Leaflet | © OpenStreetMap contributors

Raconte moi Vouvray...



Départ : Rue du Petit Coteau - 37210 VOUVRAY

7.72 km

1h51

maxi 109 m

mini 50 m

Moyen

69 m

-69 m

Vouvray est située à 10 kilomètres à l'est de Tours, dans la vallée de la Loire, en bordure de la Loire et de la Cisse, dont le confluent avec le fleuve se situe dans la commune. Vouvray est construite en partie à flanc de coteau dans lequel se nichent de nombreuses maisons troglodytiques et caves de producteurs de vins. Sur le coteau, la commune compte quelques hameaux importants et de très nombreuses vignes.

Mondialement connue par la renommée de son vignoble d'Appellation d'Origine Contrôlée, VOUVRAY est une commune ligérienne caractéristique des paysages du Val de Loire inscrit au patrimoine de l'UNESCO.

CO-AUTEURS

Bernard Gouit
Elisabeth Afonso

Proposé par :

pn2do

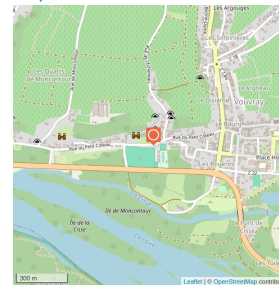
"Ce PDF a été généré par la FFRandonnée, association regroupant divers clubs permettant l'accès aux randonneurs à des sentiers balisés"

FFRandonnée



1

Rue du Petit Coteau - 37210 VOUVRAY - Altitude : 52m

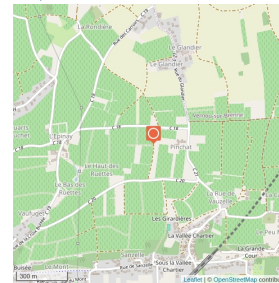


Parking départ

Point de départ de la randonnée.
Possibilité de se garer sur la Place d'Holnon

2

Pinchat - 37210 VOUVRAY - Altitude : 104m



Pause



1

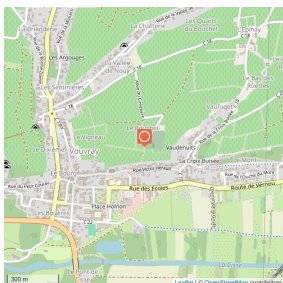
Allée du Cimetière - 37210 VOUVRAY - Altitude : 92m

Points de vues et panorama



Vue sur Vouvray

Vue panoramique



2

Rue Rabelais - 37210 VOUVRAY - Altitude : 51m

Histoires et Légendes

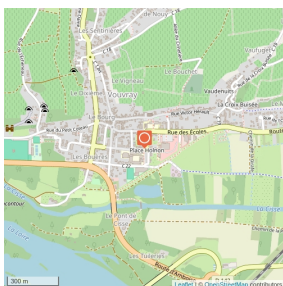


Place d Holnon

Holnon est un petit village picard situé dans l'Aisne dont Vouvray est marraine de guerre.

L'histoire de ce lien date de la 1ère guerre mondiale lorsque 2 soldats blessés se lient d'amitié lors de leur séjour à l'hôpital. L'un vient de Vouvray et l'autre d'Holnon qui fut complètement détruite en 1917.

Dès son retour, le soldat vouvrillon ému par le récit de son compagnon d'infortune raconte cette histoire. Touchée et émue, la municipalité de Vouvray décide alors d'apporter son soutien financier pour aider à la reconstruction du village.



3

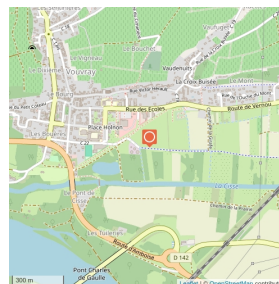
La Cisse - 37210 VOUVRAY - Altitude : 50m

Points de vues et panorama



Vue sur la digue et l'église


Vouvray est bordée par la Cisse. Cette rivière de 90 km prend sa source près de Blois pour se jeter dans la Loire à 1,5 km à l'ouest, au lieu-dit « le Bec de Cisse ». Au premier plan, « La digue en travers » longue de 700 m. Construit pour se protéger des inondations dévastatrices, ce dispositif est toujours d'actualité aujourd'hui.



4

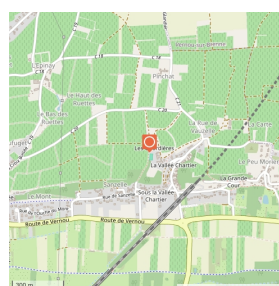
Les Girardières - 37210 VOUVRAY - Altitude : 96m

Points de vues et panorama



Point culminant première montée

On attribue le développement du vignoble à Saint Martin, célèbre aussi pour avoir implanter l'abbaye de Marmoutier, au IVème siècle. Selon la légende, il fut également, responsable de l'introduction des cépages et du mode de taille toujours utilisé aujourd'hui.



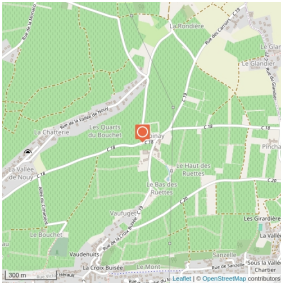
5

Rue de l'Epinay - 37210 VOUVRAY - Altitude : 102m

Monuments et Architecture



CLOS DE L'EPINAY
FLORE



6

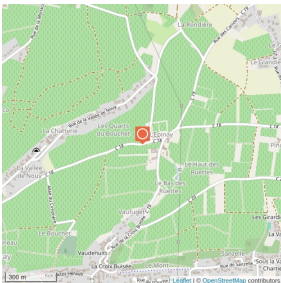
Rue de l'Epinay - 37210 VOUVRAY - Altitude : 102m

Parcs & Jardins



Tulipes de vignes

On trouve encore dans les vignes alentours des tulipes sauvages Tulipa sylvestris. Elles fleurissent en mars-avril-mai dans quelques vignes vouvrillonnaises et sont totalement protégées par un arrêté ministériel.



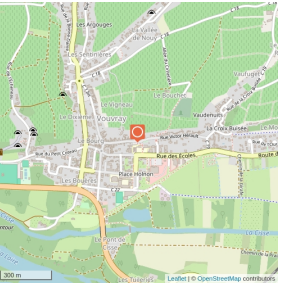
7

Rue Victor Herault - 37210 VOUVRAY - Altitude : 63m

Monuments et Architecture



Église Notre Dame et St Jean-Baptiste



8

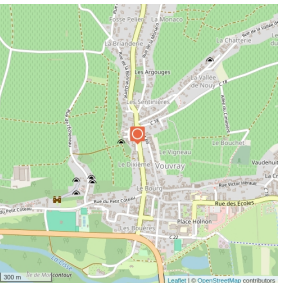
Allée du Dixième - 37210 VOUVRAY - Altitude : 60m

Lieux historiques



L'illustre Gaudissart

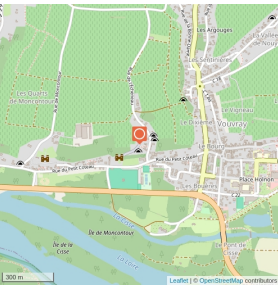
Ce buste a été érigé en 1934 par le sculpteur Garand à l'initiative du Syndicat des Voyageurs et Représentants de Touraine. C'est une sculpture inédite qui représente un personnage de l'œuvre d'Honoré de Balzac. Ce dernier né à Tours en 1799 était un fervent défenseur de la Touraine. Il en a fait le lieu de nombreuses intrigues dont celle de L'illustre Gaudissart. Balzac a écrit cet ouvrage lors d'un séjour en 1823, au manoir de la Caillerie (aujourd'hui disparu en dehors de quelques dépendances). Le récit caricature un personnage, Félix Gaudissart, doué d'une grande éloquence et capable de vendre n'importe quoi. De passage à Vouvray, il se laisse berner par un vieux vigneron dont la folie est de vendre des pièces de vin qu'il ne produit plus depuis longtemps. Confronté à plus malin que lui, Gaudissart finira, à force de vendre du vent, par en acheter lui-même.



9

Allée de l'Echeneau - 37210 VOUVRAY - Altitude : 73m

Monuments et Architecture



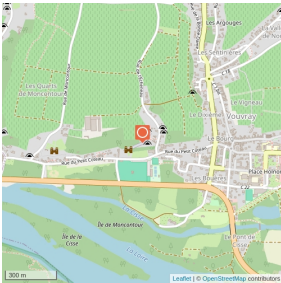
Habitat troglodytique

L'habitat troglodytique est, depuis la Préhistoire, une architecture, rudimentaire ou somptueuse. Les maisons troglodytiques sont généralement creusées dans des roches sédimentaires (calcaires, mollasse, grès, tuf, lœss, etc.) ou volcaniques (cendres, tuf tendres, etc.) sous tous les climats. Vouvray et ses coteaux qui bordent la Loire sont parsemés d'habitats et caves troglodytiques. Ces dernières sont souvent utilisées par les viticulteurs pour leurs caractéristiques particulières en termes de température et d'humidité pour conserver leur production.

10

Allée de l'Echeneau - 37210 VOUVRAY - Altitude : 68m

Points de vues et panorama



Au pied des habitats troglodytiques...

