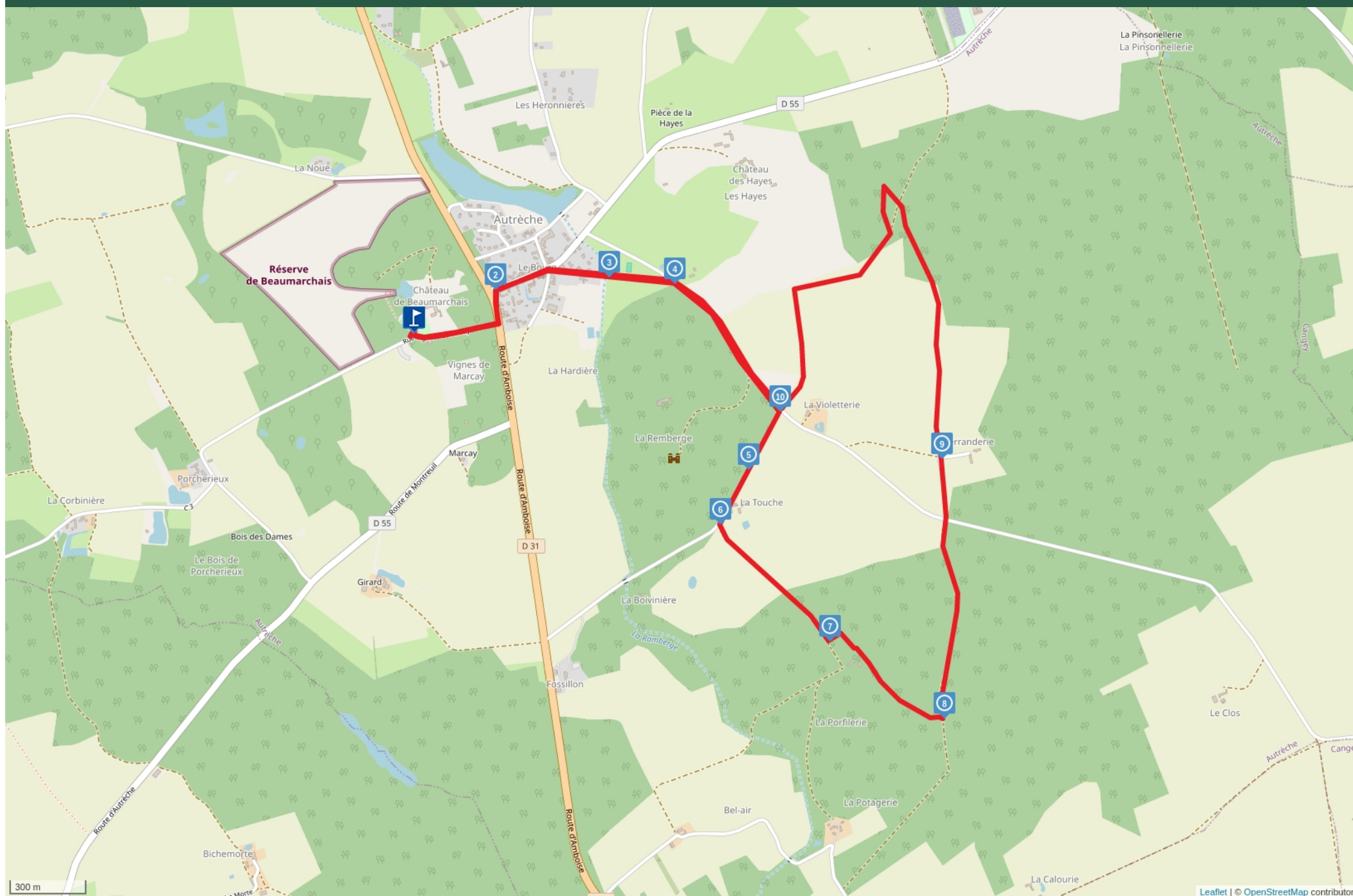


AUTRÈCHE - CIRCUIT DES TROIS CHÂTEAUX - 06042025



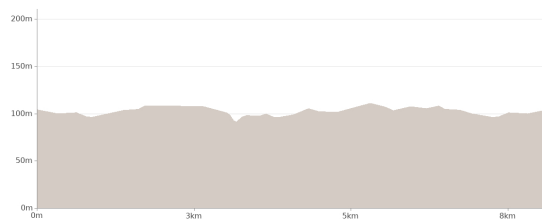
Cet itinéraire ne répond pas à tous les critères de validation de la FFRandonnée. La fiabilité des informations contenues dans les textes, cartes ou photos de cet itinéraire n'est pas certaine. www.ffrandonnee.fr



Mise à jour le 06/04/25 par hugues.olmeda et généré par www.ffrandonnee.fr

Leaflet | © OpenStreetMap contributors

Autrèche - Circuit des trois Châteaux - 06042025



Départ : Beaumarchais - 37110 AUTRÈCHE

8.74 km

2h30

Facile

maxi 111 m

8 m

mini 91 m

-8 m

Au départ de la réserve animalière du Château de Beaumarchais, découverte d'une partie du circuit forestier de randonnée à proximité des Châteaux de La Remberge et des Hayes avec possibilité de suivre une petite variante de 6 kilomètres.

PARTICIPATION

42 adhérents des Trot'Sentiers ont suivi cette randonnée animée par Jocelyne et Hugues à l'occasion de la sortie du club au parc animalier d'Autrèche. Merci à Bernard_N pour avoir animé la petite variante, aux signaleurs volontaires qui ont veillé à la sécurité du groupe de randonneurs tout le long du parcours, ainsi qu'à Josette pour le reportage photo.

Proposé par :

hugues.olmeda

"Ce PDF a été généré par la FFRandonnée, association regroupant divers clubs permettant l'accès aux randonneurs à des sentiers balisés"



1

Beaumarchais - 37110 AUTRÈCHE - Altitude : 104m



Départ parc animalier de Beaumarchais

Le départ de la randonnée est donné sur le parking du parc animalier de Beaumarchais.



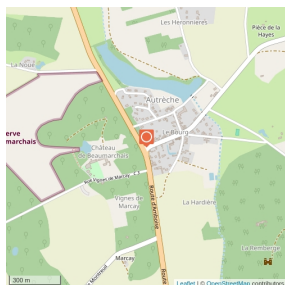
2

Route d'Amboise - 37110 AUTRÈCHE - Altitude : 100m



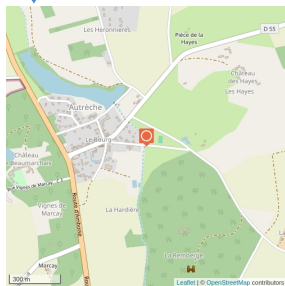
Vue sur le Château de Beaumarchais

Au début du parcours de la randonnée, le long de la route départementale D31, on peut apercevoir derrière les grilles d'enceinte, le Château privé de Beaumarchais. Construit au XIXème siècle de pierre et brique sur les ruines d'un ancien monastère, la propriété est aujourd'hui devenu un parc animalier à thème : «Les grands gibiers élevés en France». A bord d'un safari-train, on découvre de grands gibiers élevés en semi-liberté (le grand cerf et ses biches, sangliers, daims, autruches, bisons). Sur place, une auberge propose des spécialités de gibiers et des soirées à thème. Le nom de «Beaumarchais», qui signifie «belle mare» en vieux tourangeau, lui a été donné certainement en référence à la pièce d'eau derrière le château.



3

Rue du Maréchal de Lattre de Tassigny - 37110 AUTRÈCHE - Altitude : 95m



Rivière La Ramberge

La rivière La Ramberge, d'une longueur de 22,3 kilomètres, est un affluent droit de la Cisse, donc un sous-affluent de la Loire.

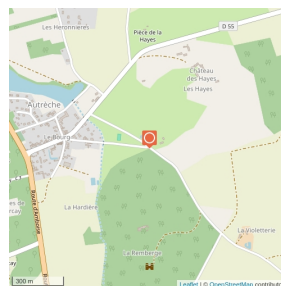
4

37110 AUTRÈCHE - Altitude : 99m



Vue sur le Château des Hayes

Propriété privée, le Château des Hayes a été construit au XIXème siècle par la famille d'origine irlandaise des Archdeacon sur les plans de l'architecte Gustave Guérin.



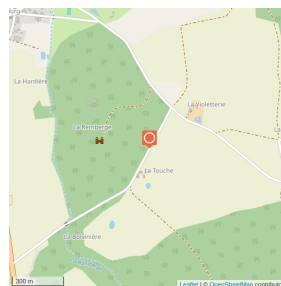
5

La Touche - 37110 AUTRÈCHE - Altitude : 107m



Vue sur le Château de La Remberge

La propriété privée de La Remberge (ou Ramberge), magnifique château du XIXème siècle, a été construit sur l'emplacement d'une ancienne ferme par une famille irlandaise issue d'une lignée chevaleresque de Cornouailles.



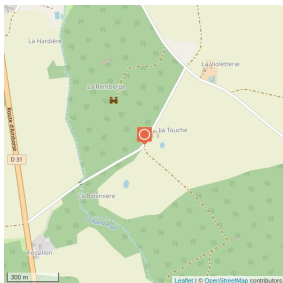
6

La Touche - 37110 AUTRÈCHE - Altitude : 108m



Pause technique de rassemblement

Pause technique à l'entrée du chemin au lieu-dit La Touche.



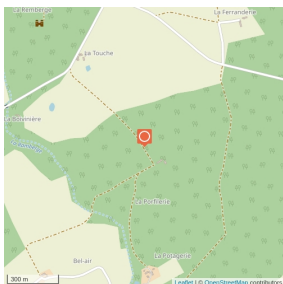
7

La Porfilerie - 37110 AUTRÈCHE - Altitude : 111m



Variante du circuit forestier de la Remberge

Suivre le sentier de la variante du circuit forestier de La Remberge en direction du lieu-dit "La Poëfillerie".



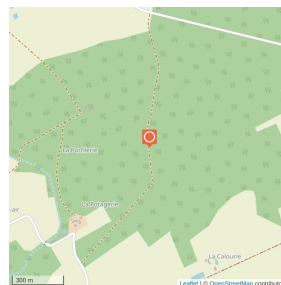
8

37110 AUTRÈCHE - Altitude : 102m



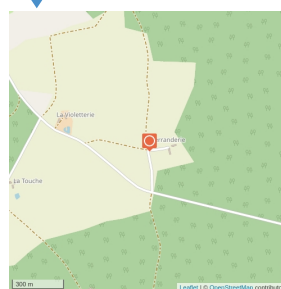
Pause mi-parcours à la fin de la variante

Possibilité pour les randonneurs de faire une pause à ce carrefour où débouche le tronçon de la variante du circuit forestier de la Remberge.



9

La Ferranderie - 37110 AUTRÈCHE - Altitude : 100m

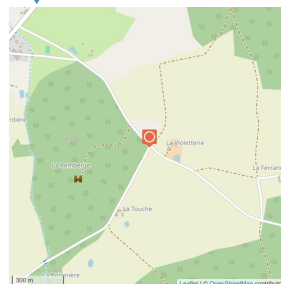


Début de la petite variante de 6km

Début du raccourci de la petite variante de 6 kilomètres au lieu-dit "La Ferranderie" en limite du Bois de Corneau.

10

La Violetterie - 37110 AUTRÈCHE - Altitude : 107m



Fin de la petite variante 6km La Violetterie

Fin du raccourci de la petite variante de 6 kilomètres au lieu-dit "La Violetterie".





Beaumarchais - 37110 AUTRÈCHE - Altitude : 103m



Retour au point de départ

Retour sur le parking de la réserve animalière de Beaumarchais où se termine la randonnée.

