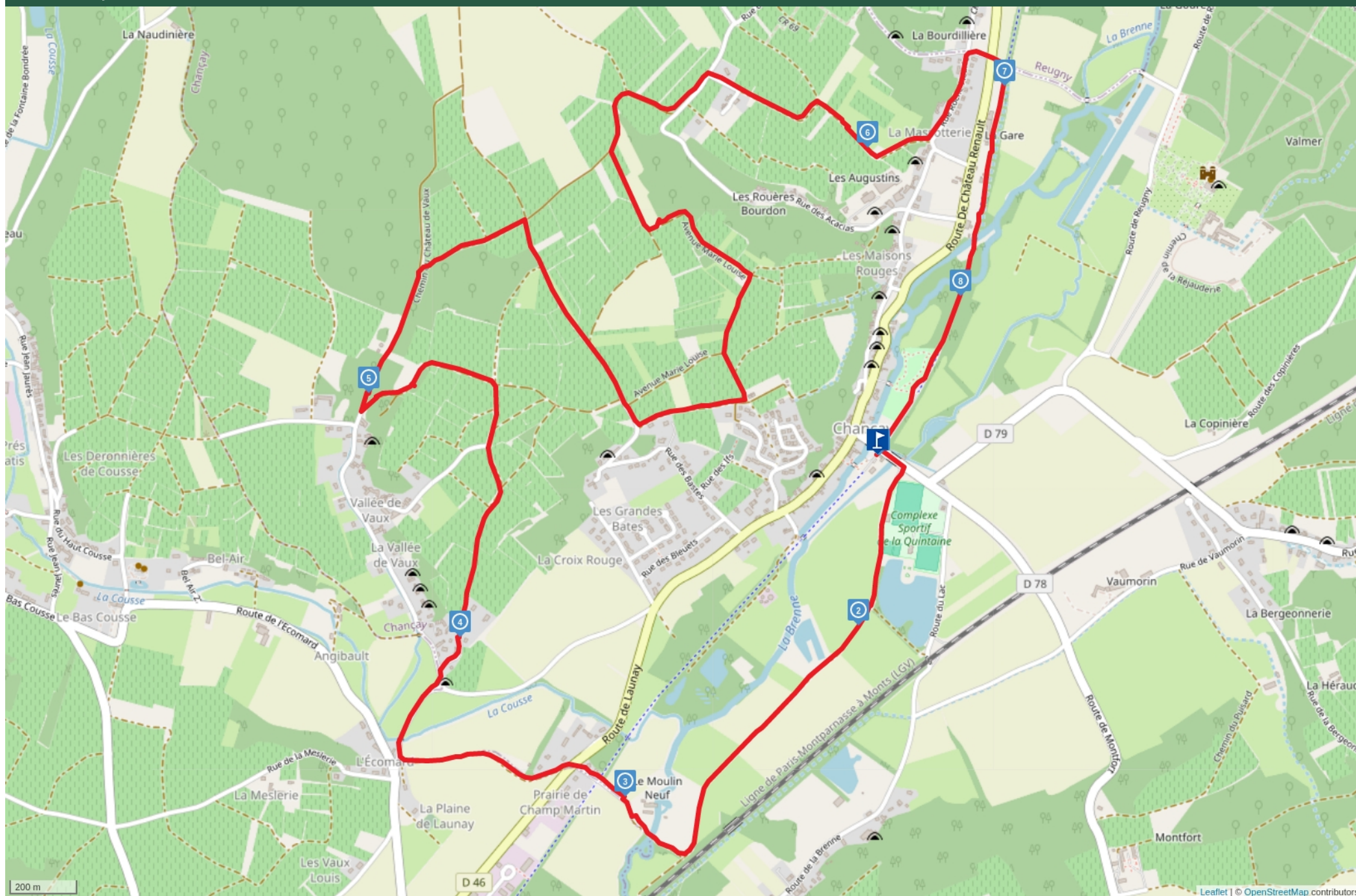


CHANÇAY JEUDI 10 AVRIL 2025



Cet itinéraire ne répond pas à tous les critères de validation de la FFRandonnée. La fiabilité des informations contenues dans les textes, cartes ou photos de cet itinéraire n'est pas certaine. www.ffrandonnee.fr



Mise à jour le 11/04/25 par GOUIT et généré par www.ffrandonnee.fr

CHANÇAY jeudi 10 avril 2025

Proposé par :

GOUIT

"Ce PDF a été généré par la FFRandonnée, association regroupant divers clubs permettant l'accès aux randonneurs à des sentiers balisés"



Départ : la Voie Verte - 37210 CHANÇAY

📍 9.99 km

🚶 2h30

Facile

🏔️ maxi 114 m

⬆️ 66 m

🏔️ mini 55 m

⬆️ -66 m

Jeudi 10 Avril 2025, Gégé, Gérard et Denis nous ont proposé de randonner à Chançay sur un parcours d'environ 10 km.

Nous étions 28 sous un beau soleil pour cette rando en grande partie dans les vignes.

RDV donné sur le parking route de Noizay (D78 ; 50 m à droite).

Départ de la randonnée à 14h00. Il faut suivre les balisages rouge. Une partie du parcours est sur un GR.

Baignée par la douceur tourangelle, Chançay, dans son cadre verdoyant, offre au visiteur d'attrayants paysages de vigne, d'eau, de forêt.

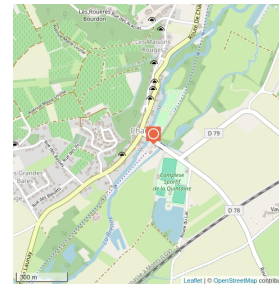
1

Rue des Anciens d'Afn - 37210 CHANÇAY - Altitude : 59m



parking départ

parking le long de la Brenne pres de la petite Epicerie



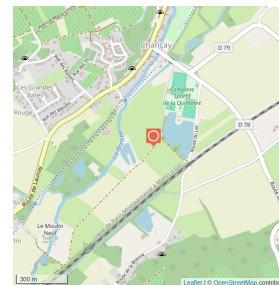
2

37210 CHANÇAY - Altitude : 57m



chemin du départ

chemin du départ



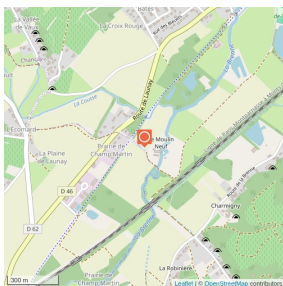
3

Route du Moulin de Bacchus - 37210 CHANÇAY - Altitude : 55m



gîte moulin de bacchus

Au cœur des châteaux de la Loire, gîte de 6 personnes tout équipé, 3 chambres et 2 salles de bain. Maison indépendante de 100 m² dans une propriété de 4 hectares avec grande piscine (16 x 8 m) couverte et chauffée, partagée avec les chambres d'hôtes.



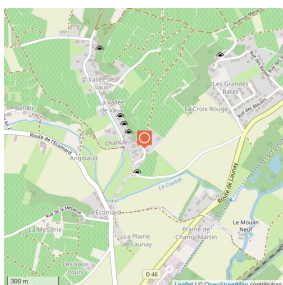
4

Rue du Château Gaillard - 37210 CHANÇAY - Altitude : 82m



montée dans les vignes

montée dans les vignes



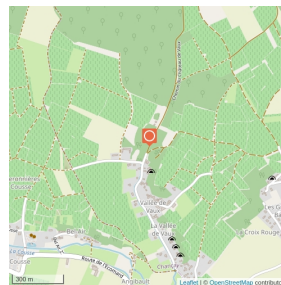
5

Chemin du Château de Vaux - 37210 CHANÇAY - Altitude : 87m




pause à l'ombre

pause à l'ombre



6

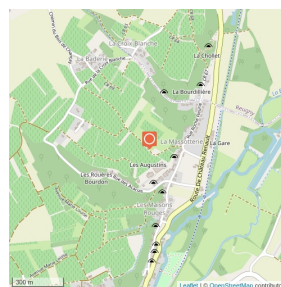
Rue des Acacias - 37210 CHANÇAY - Altitude : 91m



chateau de Valmer

Vu sur chateau de Valmer.

Le château de Valmer est un château de la Renaissance érigé du XVI^e siècle au XVIII^e siècle près du village de Chançay en Indre-et-Loire. Ses jardins Renaissance en terrasses à l'italienne, inscrits aux monuments historiques depuis 1930[1], ont été reconnus « Jardin remarquable » par le Ministère de la Culture en 2004



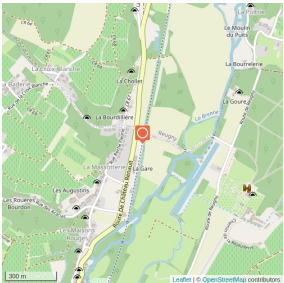
7

Route de Château Renault - 37210 CHANÇAY - Altitude : 62m




debut de la voie verte

debut de la voie verte



8

la Voie Verte - 37210 CHANÇAY - Altitude : 62m



arboretum de Chançay

arboretum de Chançay

Equipement sportif « ARBORETUM - Parcours de santé Rondino (Parcours sportif/santé) » de Chançay

