

NEUILLÉ-PONT-PIERRE - LA FONTAINE DORÉE - 15042025

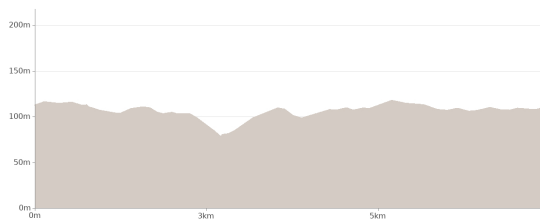


Cet itinéraire ne répond pas à tous les critères de validation de la FFRandonnée. La fiabilité des informations contenues dans les textes, cartes ou photos de cet itinéraire n'est pas certaine. www.ffrandonnee.fr



Mise à jour le 26/04/25 par hugues.olmeda et généré par www.ffrandonnee.fr

Neuillé-Pont-Pierre - La Fontaine Dorée - 15042025



Départ : Rue Basse - 37360 NEUILLÉ-PONT-PIERRE

7.71 km

2h20

Facile

maxi 118 m

32 m

mini 78 m

-32 m

Randonnée champêtre au départ de la place du mail à Neuillé-Pont-Pierre. La commune est traversée par 3 chemins majeurs, le chemin de Saint-Jacques-de-Compostelle en direction de Tours pour rejoindre la Via Turonensis, le Grand Chemin Montois et le chemin de Saint-Martin en provenance du Mans. Elle puise ses origines dans la période néolithique et a su au travers des siècles, s'inscrire dans l'histoire comme en témoignent certains lieux ou édifices présents sur son territoire.

PARTICIPATION

41 adhérents des Trot'Sentiers ont suivi cette randonnée animée par Philippe, Jean-Michel et Joël. Merci également aux signaleurs volontaires qui ont veillé à la sécurité du groupe tout le long du parcours.

Cet itinéraire ne répond pas à tous les critères de validation de la FFRandonnée. La fiabilité des informations contenues dans les textes, cartes ou photos de cet itinéraire n'est pas certaine. www.ffrandonnee.fr

Proposé par :

hugues.olmeda

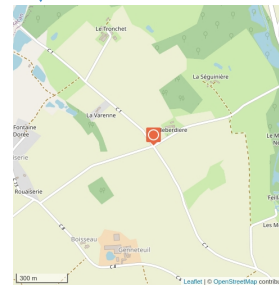
"Ce PDF a été généré par la FFRandonnée, association regroupant divers clubs permettant l'accès aux randonneurs à des sentiers balisés"

FFRandonnée



1

L'Heberdière - 37360 NEUILLÉ-PONT-PIERRE - Altitude : 108m



Vers le lieu-dit La Fontaine Dorée

Possibilité de suivre l'itinéraire balisé vers le lieu-dit "La Fontaine Dorée".

2

37360 NEUILLÉ-PONT-PIERRE - Altitude : 92m



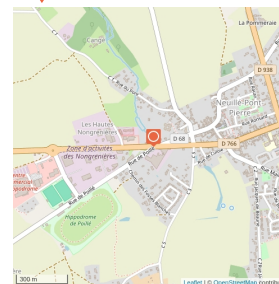
Pause mi-parcours

Possibilité de faire une pause mi-parcours des randonneurs à proximité du carrefour.

1

Avenue de la Libération - 37360 NEUILLÉ-PONT-PIERRE - Altitude : 106m

Parc d'attractions



Vers l'Hippodrome de Poillé


L'hippodrome est situé rue de poillé accessible à l'intersection avec l'avenue de la Libération où passe l'itinéraire de la randonnée.



Mise à jour le 26/04/25 par hugues.olmeda et généré par www.ffrandonnee.fr

Route de Saint Paterne - 37360 NEUILLÉ-PONT-PIERRE -
Altitude : 79m

Route de Saint Paterne - 37360 NEUILLÉ-PONT-PIERRE -
Altitude : 79m



Route de Saint Paterne - 37360 NEUILLÉ-PONT-PIERRE -
Altitude : 79m

Route de Saint Paterne - 37360 NEUILLÉ-PONT-PIERRE -
Altitude : 79m

