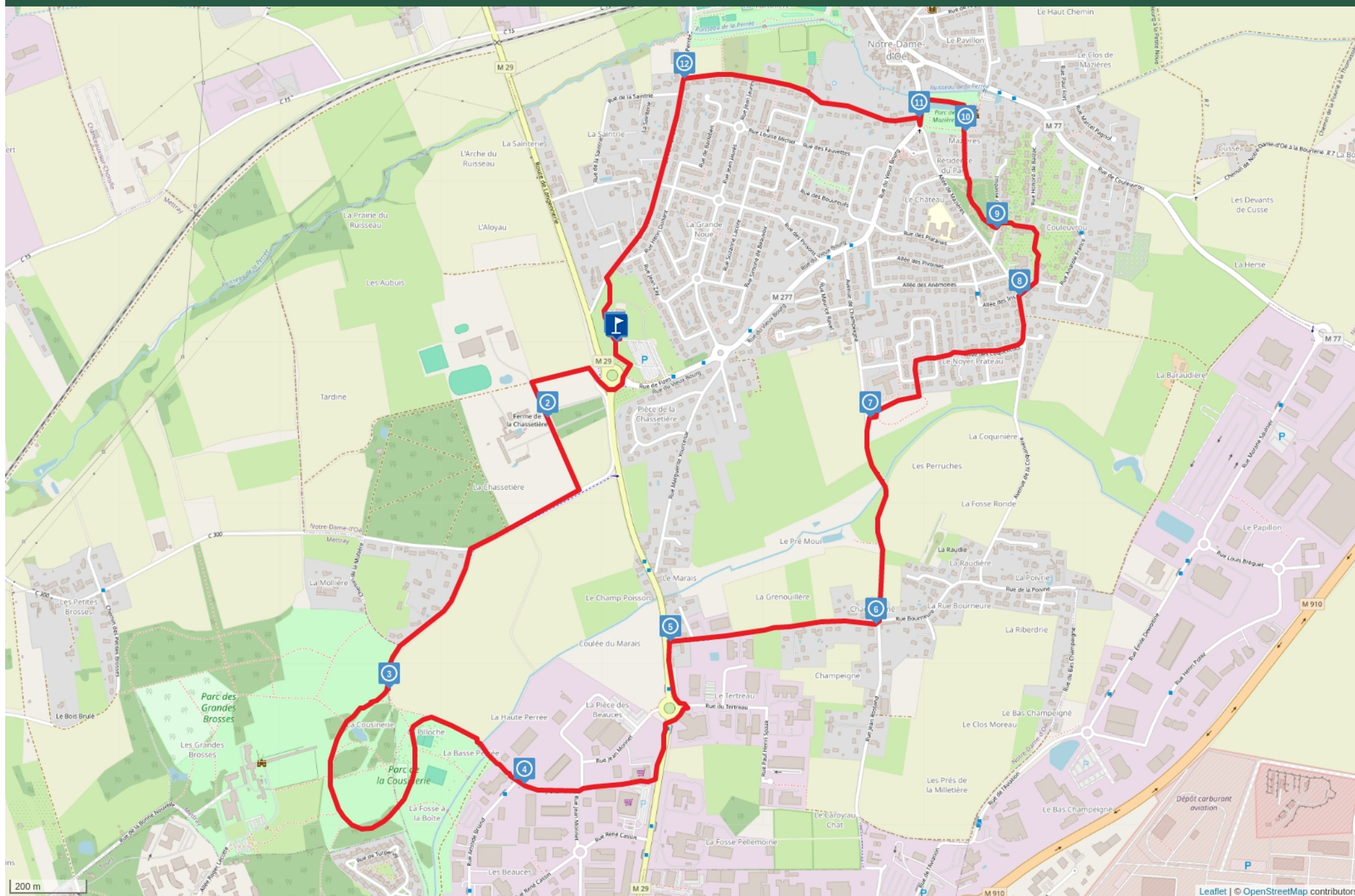


# NOTRE-DAME-D'OË - RANDO DU COEUR - 26042025



Cet itinéraire ne répond pas à tous les critères de validation de la FFRandonnée. La fiabilité des informations contenues dans les textes, cartes ou photos de cet itinéraire n'est pas certaine. [www.ffrandonnee.fr](http://www.ffrandonnee.fr)



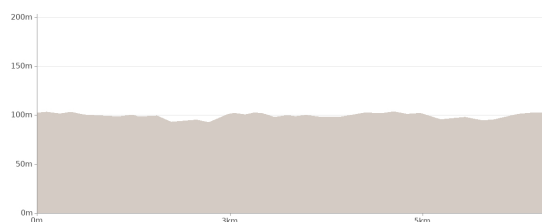
Mise à jour le 26/04/25 par hugues.olmeda et généré par [www.ffrandonnee.fr](http://www.ffrandonnee.fr)

# Notre-Dame-d'Oé - Rando du Coeur - 26042025

Proposé par :

**hugues.olmeda**

"Ce PDF a été généré par la FFRandonnée, association regroupant divers clubs permettant l'accès aux randonneurs à des sentiers balisés"



Départ : 37390 NOTRE-DAME-D'OÉ

7.34 km

2h30

Facile

maxi 103 m

8 m

mini 92 m

-8 m

Randonnée ouverte très facile sur la commune de Notre-Dame-d'Oé au départ du Complexe culturel Oésia, organisée à l'occasion des Parours du Coeur au profit de la Fédération Française de Cardiologie.

## PARTICIPATION

41 participants ont suivi cette randonnée ouverte à tous animée par Philippe, Jean-Michel, Claudette et Hugues. Merci également aux signaleurs volontaires des Trot'Sentiers qui ont veillé tout le long du parcours à la sécurité des randonneurs.

Cet itinéraire ne répond pas à tous les critères de validation de la FFRandonnée. La fiabilité des informations contenues dans les textes, cartes ou photos de cet itinéraire n'est pas certaine. [www.ffrandonnee.fr](http://www.ffrandonnee.fr)

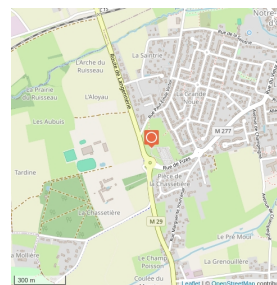


**37390 NOTRE-DAME-D'OÉ - Altitude : 101m**

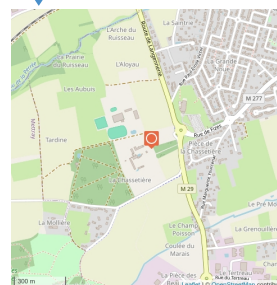


## Départ de la randonnée

Le départ de la randonnée est donné sur le parvis du Complexe culturel Oésia.



**Rond-Point de la Chassetière - 37390 NOTRE-DAME-D'OÉ - Altitude : 101m**



## Domaine de la Chassetière

Passage devant l'entrée du Château de la Chassetière en direction de la route des Remétières.



Mise à jour le 26/04/25 par hugues.olmeda et généré par [www.ffrandonnee.fr](http://www.ffrandonnee.fr)



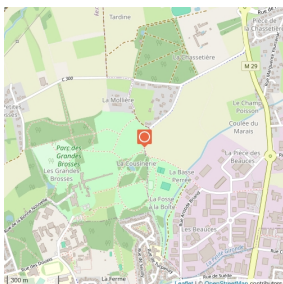
3

Rue des Hautes Remettières - 37390 NOTRE-DAME-D'OË - Altitude : 97m



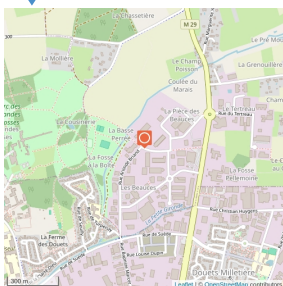
## Parc de la Cousinerie

Entrée des randonneurs dans le parc de la Cousinerie.



4

Rue Aristide Briand - 37390 NOTRE-DAME-D'OË - Altitude : 96m

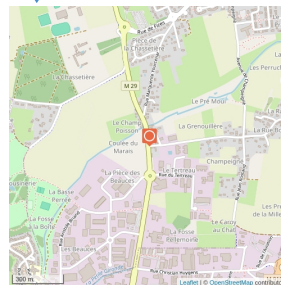


## Zone d'activité l'Arche d'Oé 1

Traversée de la zone d'activité jusqu'à l'avenue Gustave Eiffel.

5

Rue Alexandre Calder - 37390 NOTRE-DAME-D'OË - Altitude : 96m



## Rue Alexandre Calder

Après avoir traversé le rond point, l'itinéraire continue à droite rue Alexandre Calder en direction de Champeigné.

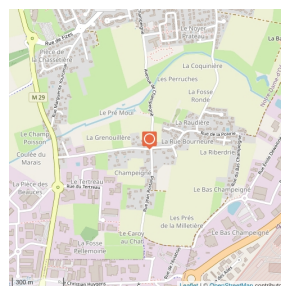
6

Avenue de Champeigné - 37390 NOTRE-DAME-D'OË - Altitude : 99m



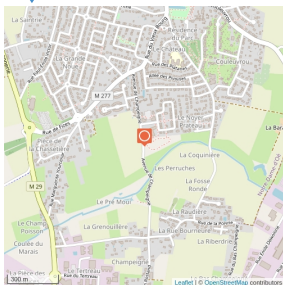
## Pause mi-parcours

Pause des randonneurs à mi-parcours au carrefour de la rue Alexandre Calder et de l'avenue de Champeigné.



7

Rue Toussaint Louverture - 37390 NOTRE-DAME-D'OË - Altitude : 99m

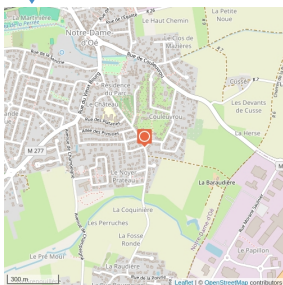


### Les Jardins d'Iroise

Suivi du sentier qui longe sur la droite l'établissement hospitalier Les jardins d'Iroise.

8

37390 NOTRE-DAME-D'OË - Altitude : 103m

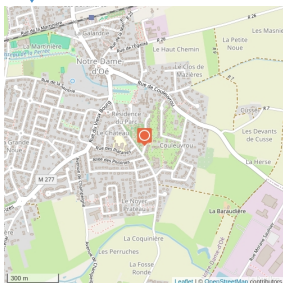


### Ecole maternelle Henri Dès

Passage devant l'école maternelle en suivant la rue Anatole France puis le sentier sur la gauche qui traverse les espaces verts du Coulevrou.

9

Impasse des Érables - 37390 NOTRE-DAME-D'OË - Altitude : 102m




### Square Anne Franck

Traversée du square Anne Frank en direction de la résidence du Parc.

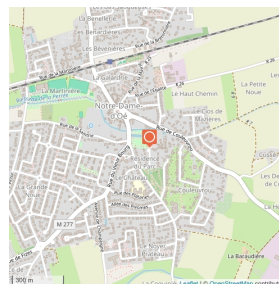
10

Impasse des Résidences du Parc - 37390 NOTRE-DAME-D'OË - Altitude : 97m



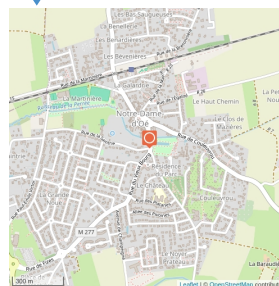
### Parc de Mazières

Entrée du domaine de Mazières, puis passage devant la Mairie pour contourner le plan d'eau.



11

Rue du Vieux Bourg - 37390 NOTRE-DAME-D'OË - Altitude : 94m



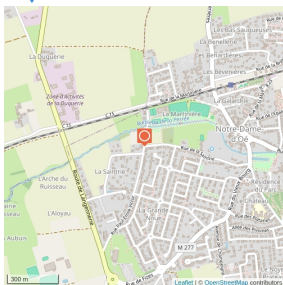
### Demeure de l'humoriste Piem

A la sortie du parc de Mazières, traversée vers la rue de la Saintrie qui longe la propriété où vecut l'humoriste Piem.



12

Rue de la Saintrie - 37390 NOTRE-DAME-D'OË - Altitude : 94m

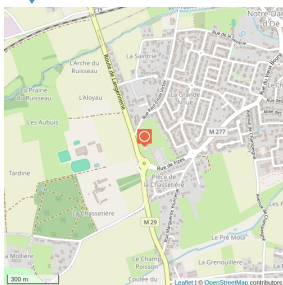


### Rue Paul Emile Victor

Au bout de la rue de La Saintrie, à gauche la rue Paul Emile Victor en direction du Complexe culturel Oésia.

13

37390 NOTRE-DAME-D'OË - Altitude : 101m



### Retour au point de départ

Retour des randonneurs devant le Complexe culturel Oésia où se termine la randonnée.

