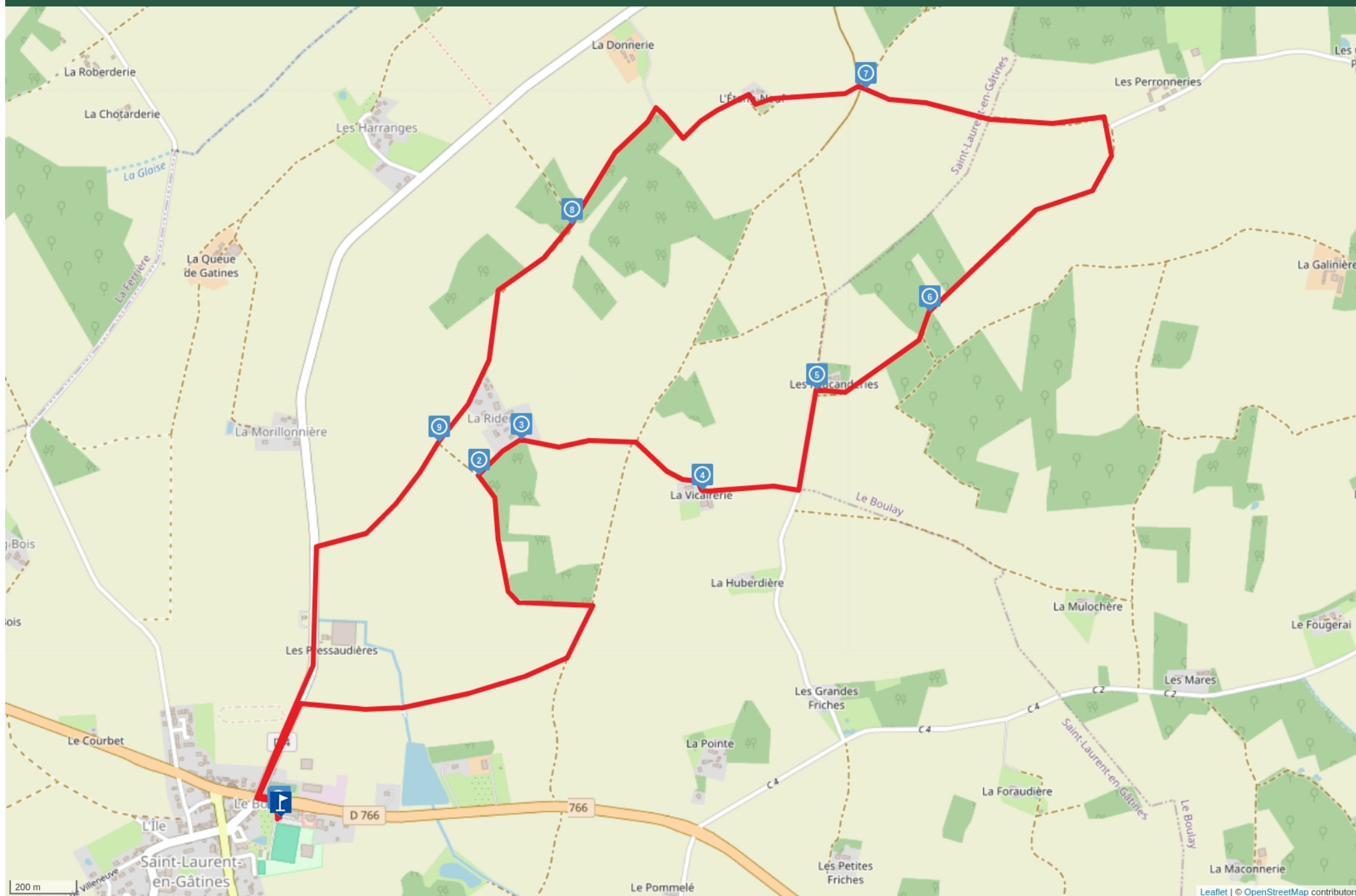


# SAINT-LAURENT-EN-GÂTINES - LE CARROI DES JUSTICES 8KM - 29042025



Cet itinéraire ne répond pas à tous les critères de validation de la FFRandonnée. La fiabilité des informations contenues dans les textes, cartes ou photos de cet itinéraire n'est pas certaine. [www.ffrandonnee.fr](http://www.ffrandonnee.fr)



Mise à jour le 05/05/25 par hugues.olmeda et généré par [www.ffrandonnee.fr](http://www.ffrandonnee.fr)

# Saint-Laurent-en-Gâtines - Le Carroi des Justices 8km - 29042025

Proposé par :

**hugues.olmeda**

"Ce PDF a été généré par la FFRandonnée, association regroupant divers clubs permettant l'accès aux randonneurs à des sentiers balisés"



Départ : Impasse du Stade - 37380

SAINT-LAURENT-EN-GÂTINES

8.68 km

2h30

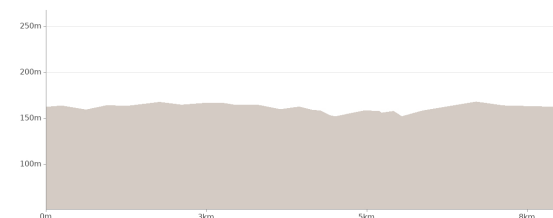
Facile

maxi 167 m

8 m

mini 151 m

-8 m



Ce circuit très agréable au Nord de la commune de Saint-Laurent-en-Gâtines conduit jusqu'au mystérieux lieu-dit "Le Carroi des Justices" tout en découvrant sa campagne et ses hameaux.

## PARTICIPATION

41 adhérents des Trot'Sentiers ont suivi cette randonnée animée par Jocelyne, Elisabeth, Jean-Michel et Hugues. Merci aux signaleurs volontaires qui ont veillé à la sécurité des randonneurs tout le long du parcours et un grand merci également à Pascal qui a raccompagné par la variante un randonneur en difficulté jusqu'à l'arrivée.

## DÉCOUVRIR À PROXIMITÉ

L'Eglise La Grand'Maison:

Cet itinéraire ne répond pas à tous les critères de validation de la FFRandonnée. La fiabilité des informations contenues dans les textes, cartes ou photos de cet itinéraire n'est pas certaine. [www.ffrandonnee.fr](http://www.ffrandonnee.fr)

Cet édifice entouré de douves, éclairé par des fenêtres à meneaux était l'ancien Châtel-Grange dimière édifié au XVème siècle où logeait l'abbé de Marmoutier. Construit en tuffeaux et en briques fabriquées dans la région, d'une hauteur de 25 mètres environ, il comprenait un rez-de-chaussée, trois étages et deux greniers. La Grand'Maison est vendue à la Révolution (février 1791) comme bien national. Le curé de Saint-Laurent, qui a acquis la Grand'Maison en 1857 pour éviter qu'elle ne soit démolie, décide de la transformer en église paroissiale sous la conduite de l'architecte Gustave Guérin. En 1876, le curé fait don de la nouvelle église à la commune. Inscrite à l'inventaire des monuments historiques elle est consacrée en 1877. Le clocher et la sacristie sont bâtis en 1881 et un nouveau portail est mis en place en 1899.

## POUR EN SAVOIR PLUS...


La commune de Saint-Laurent-en-Gâtines voit son origine probablement au XIème siècle lors des défrichements de la forêt de Gâtines. Gastina ou Wastina désigne un pays inculte, conquis sur les landes et les bois. Le prieuré de Saint-Laurent, sous la dépendance de Marmoutier est alors administré par les Augustins. Sous la direction des moines, les habitants dispersés se rassemblent pour former un village prospère. En 2022, on dénombre 873 Laurentais et Laurentaises sur un territoire d'une superficie de 31,6km<sup>2</sup>.



Mise à jour le 05/05/25 par hugues.olmeda et généré par [www.ffrandonnee.fr](http://www.ffrandonnee.fr)

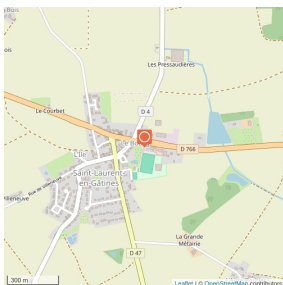
1

**Impasse du Stade - 37380 SAINT-LAURENT-EN-GÂTINES - Altitude : 160m**



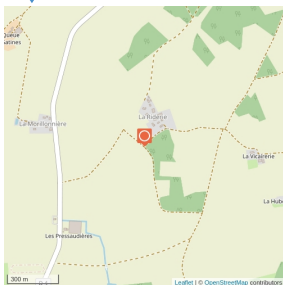
### Départ parking complexe sportif

Le départ de la randonnée est donné sur le parking du complexe sportif.



2

**La Riderie - 37380 SAINT-LAURENT-EN-GÂTINES - Altitude : 166m**

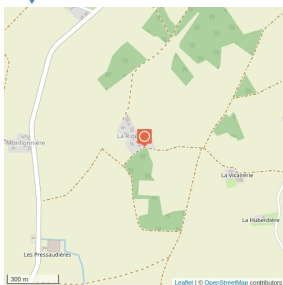


### Début raccourci variante 5km

Possibilité de suivre ce raccourci pour une variante de 5km.

3

**La Riderie - 37380 SAINT-LAURENT-EN-GÂTINES - Altitude : 166m**



### Mare de la Riderie

Au lieu-dit La Riderie de Saint-Laurent, ne pas rater la petite mare sur la gauche du sentier.

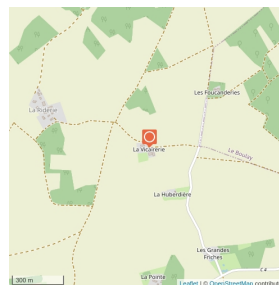
4

**La Vicairerie - 37380 SAINT-LAURENT-EN-GÂTINES - Altitude : 165m**



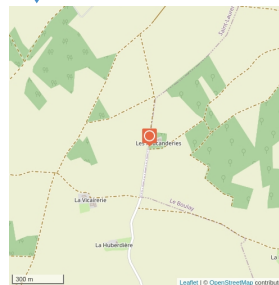
### Les 2 frères vicaires

Au lieu dit "La Vicairerie", deux chênes remarquables à ne pas rater...



5

**Les Foucauderies - 37110 LE BOULAY - Altitude : 163m**




### Vue sur le radar de Monthodon

Belle vue sur le dôme de la station radar de Monthodon.



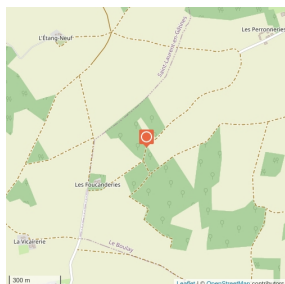
6

37110 LE BOULAY - Altitude : 165m



### Pause mi-parcours

Pause des randonneurs à l'orée du petit bois.



7

37380 SAINT-LAURENT-EN-GÂTINES - Altitude : 155m



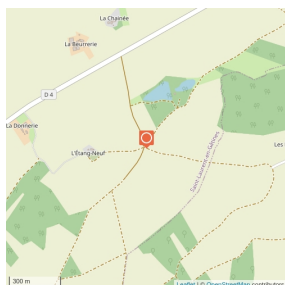
### Le Carroi des Justices

L'origine de l'appellation de ce carrefour reste mystérieuse. Plusieurs hypothèses sont évoquées, dont celle concernant la présence de justiciers qui le protégeaient des bandits de grands chemins qui sévissaient autrefois dans la forêt des Gâtines, ou celle relative à une juste répartition des droits de coupe de bois, ou bien encore la croisée des zones de compétences seigneuriales au moyen âge...

On peut également imaginer qu'à cet emplacement se trouvait un arbre remarquable, un arbre de Justice (une immense forêt existait autrefois sur ce territoire), ou une Croix de Justice aux pieds desquels la Justice était rendue et pourquoi pas un Pilon où le condamné était exposé au public...

Avec la justice municipale et la justice ecclésiastique, la justice seigneuriale a une importance primordiale au sein des villages. Elle arbitre les conflits entre paysans et entre eux et le seigneur. Elle se distingue en haute, moyenne et basse justice. La haute justice avait seule le droit de prononcer la peine capitale. On estime à environ 20 000 à 30 000 le nombre des cours de justice seigneuriale dans tout le Royaume de France à la veille de la Révolution. A La Grand'Maison de St-Laurent (l'actuelle Eglise), les abbés de Marmoutier qui occupaient le Prieuré

avaient haute, moyenne et basse justice.



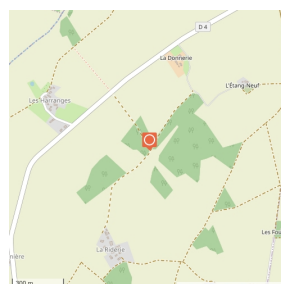
8

37380 SAINT-LAURENT-EN-GÂTINES - Altitude : 160m



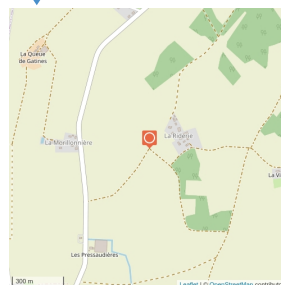
### Pause technique

Possibilité pour les randonneurs de faire une pause technique au carrefour des sentiers en sous-bois.



9

37380 SAINT-LAURENT-EN-GÂTINES - Altitude : 167m

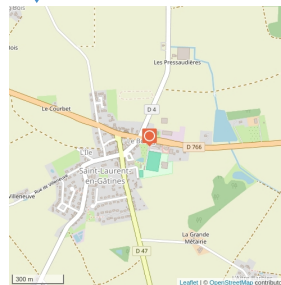


### Fin raccourci variante 5km

Fin du raccourci pour continuer la variante de 5km.

10

Impasse du Stade - 37380 SAINT-LAURENT-EN-GÂTINES - Altitude : 160m



### Retour au point de départ

Retour sur le parking du stade où se termine la randonnée.

