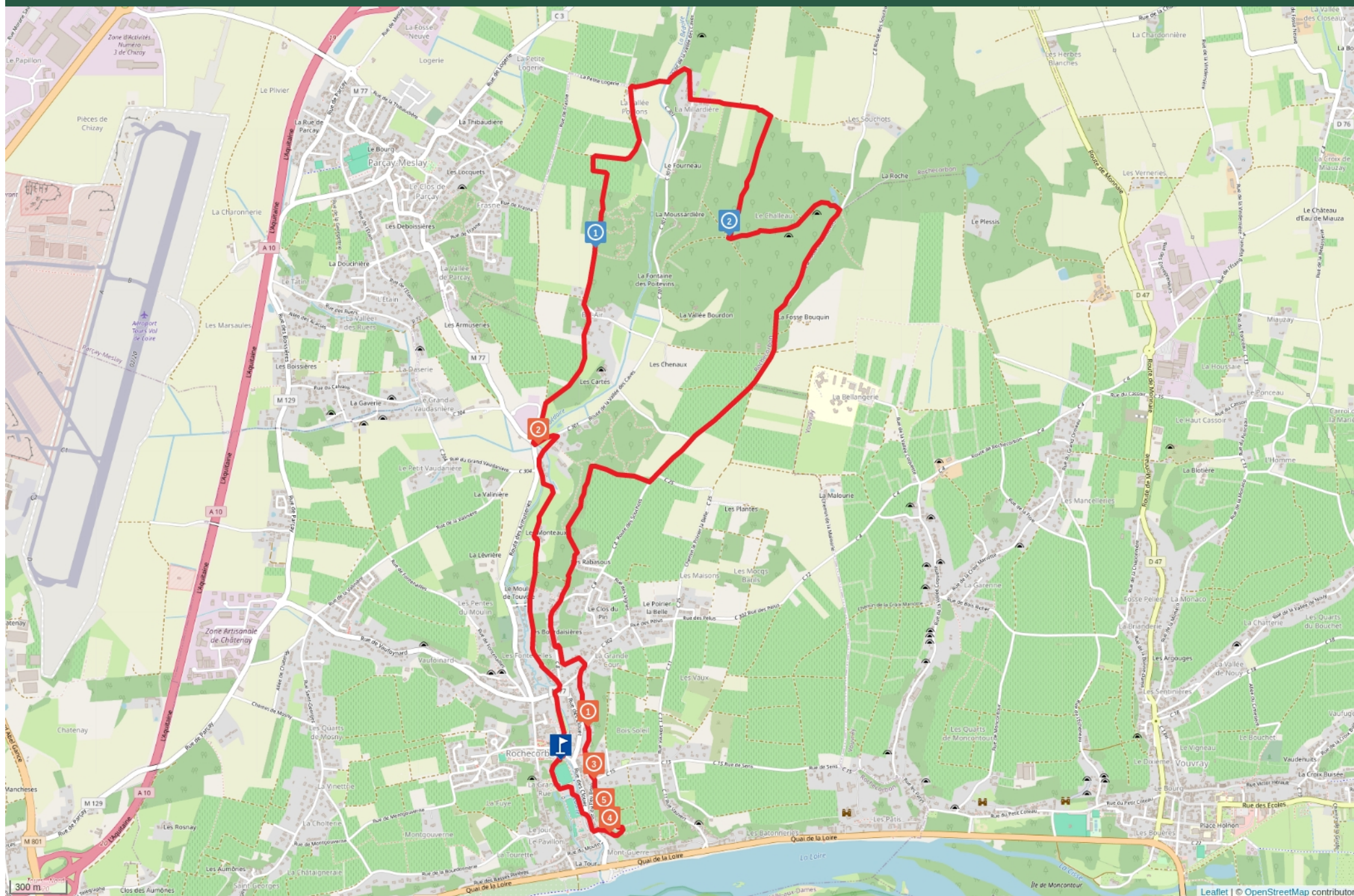


ROCHECORBON



Cet itinéraire ne répond pas à tous les critères de validation de la FFRandonnée. La fiabilité des informations contenues dans les textes, cartes ou photos de cet itinéraire n'est pas certaine. www.ffrandonnee.fr



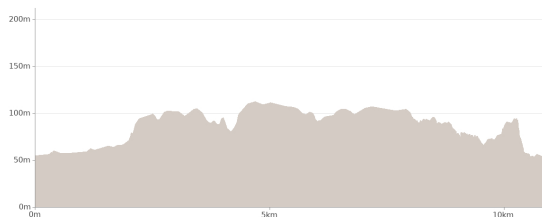
Mise à jour le 22/05/25 par pn2do et généré par www.ffrandonnee.fr

Rochecorbon

Proposé par :

pn2do

"Ce PDF a été généré par la FFRandonnée, association regroupant divers clubs permettant l'accès aux randonneurs à des sentiers balisés"



Départ : Rue de l'Église - 37210 ROCHECORBON

11.46 km

2h42

Facile

maxi 112 m

96 m

mini 53 m

-96 m

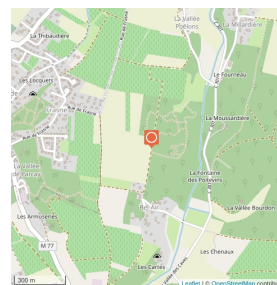
Après avoir longé la Bédouire, nous montons dans les vignes. Nous alternons entre bois et vignes pour finir en surplomb de la ville de Rochecorbon, avec un point de vue sur la Lanterne et la Loire.

1

- 37210 ROCHECORBON - Altitude : 101m

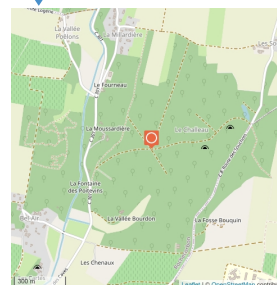


15 participants à cette randonnée



2

- - Altitude : 154m



Étape 2

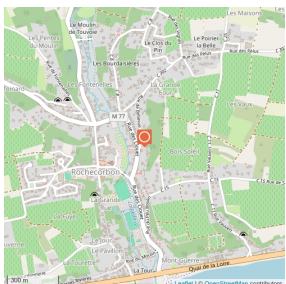
Pause ravitaillement puis prendre premier chemin à gauche..



1

Rue des Clouet - 37210 ROCHECORBON - Altitude : 69m

Monuments et Architecture



Rochecorbon

La commune troglodytique du bord de Loire ne s'est pas toujours appelée Rochecorbon : au nom de Vodanum succédèrent « Roche Hardouin », Notre Dame des Vosnes puis Vosnes le Crochet. Vers 1450, le château des Roches dominant la ville, joint au nom de la famille qui le posséda, les « Corbons », donna le nom de Rochecorbon.

Au XIII^{ème} siècle, Hugues de Rochecorbon, petit fils de Corbon des Roches, premier seigneur de Rochecorbon, devint Abbé de Marmoutier et reconstruisit l'abbaye détruite en 853 par les normands. Il fut le bâtisseur de la Grange de Meslay, ancien prieuré dépendant de Marmoutier. A cette époque, plus de 100 prieurés dépendaient de l'abbaye, alors très prospère.

2

Allée du Fer à Cheval - 37210 ROCHECORBON - Altitude : 65m

Monuments et Architecture



L'histoire dans la rue

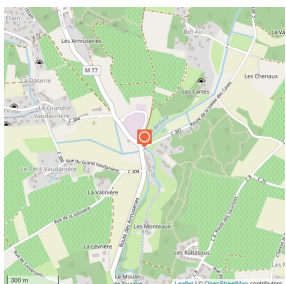
Les 4 circuits d'Histoire dans la rue vous proposent de partir explorer les richesses historiques et vivantes de Rochecorbon.

L'Histoire dans la rue 1

L'Histoire dans la rue 2 - Saint-Georges

L'Histoire dans la rue 3 - De Vauvert aux Patys

L'Histoire dans la rue 4 - De vallons en vignes



3

Rue du Peu Boulon - 37210 ROCHECORBON - Altitude : 76m

Monuments et Architecture

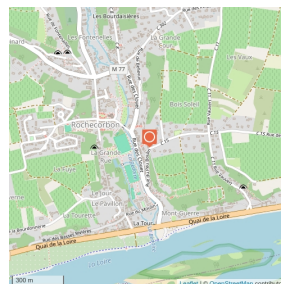


La Lanterne

Pour parachever le château-fort dont les premières traces remontent au Xe siècle, le baron de Rochecorbon Hardouin IX de Maillé fit bâtir vers 1472 cette tourelle quadrangulaire qui signalait aux mariners de la Loire le péage seigneurial : les nombreux bateaux sillonnant le fleuve devaient s'arrêter à son pied et attendre le péagiste pour payer les droits selon les produits transportés.

De ce château-fort abandonné dès le XVI^e siècle et pillé après la Révolution française, il ne reste plus que quelques pans de murs, des souterrains dont l'un est visible sur la face du coteau et cette tourelle. Elle est si marquante qu'elle fut inscrite dès 1840 sur la toute première liste des Monuments historiques établie par Prosper Mérimée. Elle est aujourd'hui le monument symbole de la commune.

"Lanterne " est un terme d'architecture désignant la tourelle placée au sommet d'un bâtiment, d'un dôme.



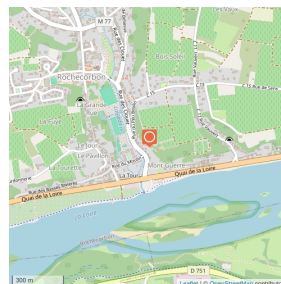
4

Sentier de l'Oppidum - 37210 ROCHECORBON - Altitude : 71m

Monuments et Architecture



Vue sur la Lanterne





Chemin de Château Chevrier - 37210 ROCHECORBON -
Altitude : 86m

Histoires et Légendes



Au détour de notre randonnée..

Rencontre avec un passionné de voitures anciennes

