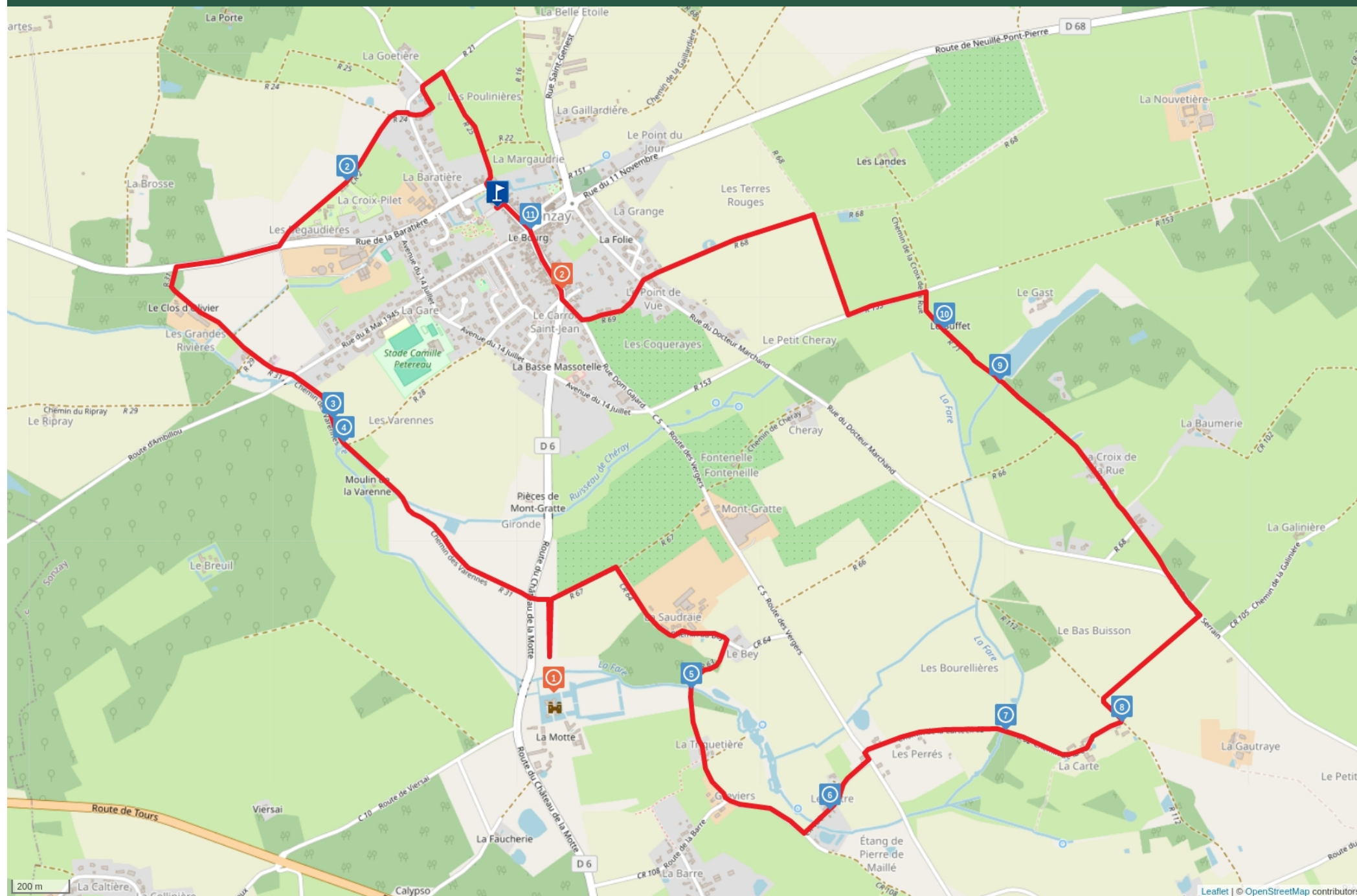


SONZAY - EN SUIVANT LA FARE PAR LES P'TITS SOULIERS - 05062025



Cet itinéraire ne répond pas à tous les critères de validation de la FFRandonnée. La fiabilité des informations contenues dans les textes, cartes ou photos de cet itinéraire n'est pas certaine. www.ffrandonnee.fr



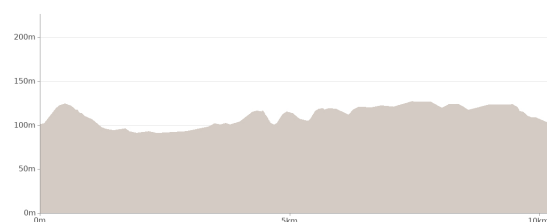
Mise à jour le 06/06/25 par hugues.olmeda et généré par www.ffrandonnee.fr

Sonzay - En suivant La Fare par Les P'tits Souliers - 05062025

Proposé par :

hugues.olmeda

"Ce PDF a été généré par la FFRandonnée, association regroupant divers clubs permettant l'accès aux randonneurs à des sentiers balisés"



Départ : D68 - 37360 SONZAY

10.97 km

2h30

Facile

maxi 127 m

57 m

mini 90 m

-57 m

Belle boucle en suivant les trois sentiers de randonnées de la commune de Sonzay et le cours de la rivière La Fare, tout en découvrant son patrimoine historique et l'étendue de ses espaces naturels.

PARTICIPATION

22 adhérents des Trot'Sentiers ont suivi cette randonnée animée par Jocelyne, Pascal, Bernard-G et Hugues. Merci aux signaleurs volontaires qui ont veillé à la sécurité du groupe de randonneurs tout le long du parcours.

POUR EN SAVOIR PLUS...

On trouve trace de Sonzay dès le IXème siècle sous le nom de «Segunciacus», mais c'est en 1247 que la charte du monastère de Marmoutier parle de «Parochia de Sonzalo».



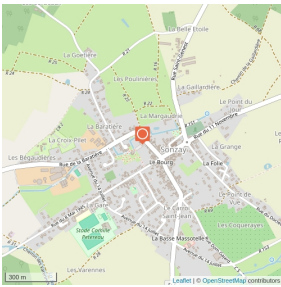
1

D68 - 37360 SONZAY - Altitude : 100m



Parking salle des associations

Le départ de la randonnée est donné sur le parking de la salle des associations au 17 rue de la Baratière.



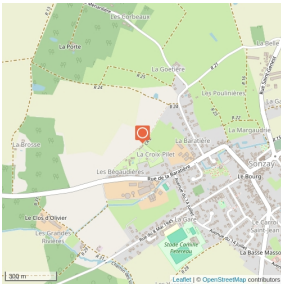
2

Rue de la Baratière - 37360 SONZAY - Altitude : 104m



Camping Paradis l'Arada Parc ****

Le Camping Paradis L'Arada Parc, 4 étoiles. Entrée au 100, rue de la Baratière 37360 Sonzay.



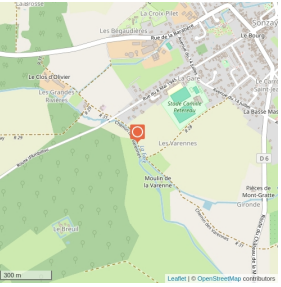
3

- 37360 SONZAY - Altitude : 90m



Rivière La Fare

La rivière La Fare d'une longueur de 37,7km prend sa source sur la commune, au droit du hameau du Gast à une altitude de 120 m, s'écoule vers l'ouest puis, au-delà du Val Joyeux en bordure de Château-la-Vallière, vers le nord et se jette dans le Loir, dans la commune de La Chapelle-aux-Choux (72), au nord du territoire communal à une altitude de 36 m. Elle est classée en première catégorie piscicole. L'espèce biologique dominante est constituée essentiellement de salmonidés (truite, omble chevalier, ombre commun, huchon).



4

Chemin des Varennes - 37360 SONZAY - Altitude : 90m



Confluence du ruisseau de Chéray et de La Fare

Le ruisseau Le Chéray est un affluent droit de la rivière La Fare qui prend sa source au nord du lieu-dit Le Gast à 125m d'altitude. A cet endroit, le ruisseau rejoint la rivière.



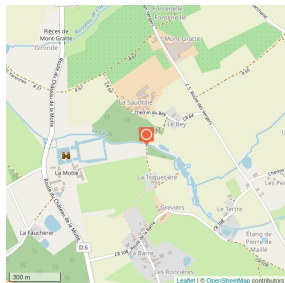
5

- 37360 SONZAY - Altitude : 102m



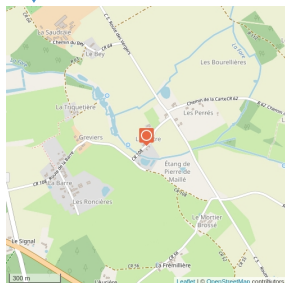
Traversée de La Fare

Traversée de la rivière La Fare.



6

La Barre - 37360 SONZAY - Altitude : 108m



Petite montée

Franchir à son rythme cette petite montée d'une centaine de mètres.

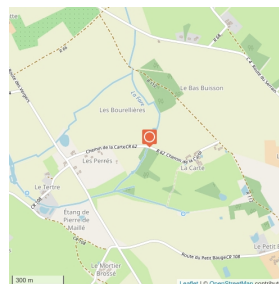
7

- 37360 SONZAY - Altitude : 112m



Pause mi-parcours

Possibilité pour les randonneurs de faire une pause à l'orée du petit bois.



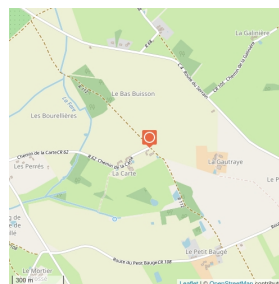
8

Chemin de la Carte - 37360 SONZAY - Altitude : 120m



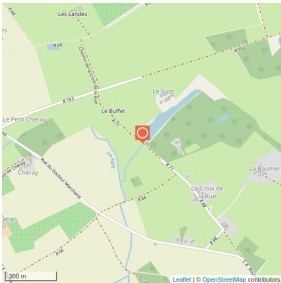
Ferme de La Gautraie

Vente de glaces et de fromages produits directement à la ferme de la famille Kuipers, dont le Gouda local d'origine hollandaise.



9

Le Buffet - 37360 SONZAY - Altitude : 119m

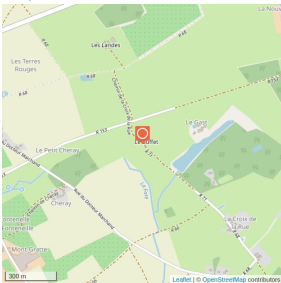


Source de La Fare

La rivière La Fare prend sa source au hameau du Gast à une altitude de 120m.

10

Le Buffet - 37360 SONZAY - Altitude : 123m



Vers la source du Chéray

La source du ruisseau Le Chéray est un peu plus haut sur la droite à 125m d'altitude.

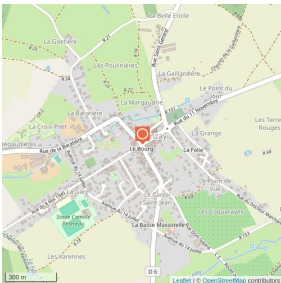
11

Rue du 11 Novembre - 37360 SONZAY - Altitude : 102m



Mairie

La Mairie de Sonzay est située à hauteur du n°2 de la rue de la Baratière.



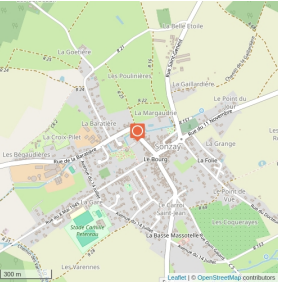
12

D68 - 37360 SONZAY - Altitude : 100m



Retour au point de départ

Retour sur le parking où se termine la randonnée.



1

La Motte - 37360 SONZAY - Altitude : 98m

Château, Eglise & Abbaye



Le Château de La Motte et sa voie seigneuriale

Le Château de la Motte-Sonzay est une ancienne châellenie qui relevait des châteaux de Tours et La Vallière. Construit en 1507 par Antoine de Loubes, panetier du roi Louis XII, à l'emplacement d'un édifice féodal du 12ème siècle. L'allée de tilleuls représente la voie seigneuriale entre le Château et l'Eglise. Propriété de la famille Bonnin de la Bonninière de Beaumont au XIXe siècle, fait l'objet d'un classement au titre des monuments historiques depuis le 25 avril 1959. Au début de la Seconde Guerre mondiale, le château a abrité l'ambassade de la Roumanie.





Le Kiosque à musique

Le kiosque à musique rue de Massolette date de 1882. De forme octogonale, il est construit sur une base de laitiers, des scories métallurgiques provenant de l'exploitation de minerai de fer de Château-la-Vallière. Ce pavillon a toujours servi de local pour la fanfare. L'harmonie Saint-Cécile de Sonzay a été fondée en 1868 par Valentin Fouquet. Depuis sa fondation, peu de chefs se sont succédés à sa tête. De père en fils pendant plus d'un siècle, ils sont au nombre de cinq seulement avec, entre autres, un artiste poète et musicien : Felix Gajard qui marqua la commune de sa forte empreinte pendant quarante ans.

