

VERNOU-SUR-BRENNE - HORS DES SENTIERS BATTUS - 10062025

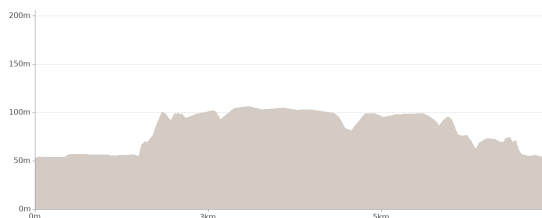


Cet itinéraire ne répond pas à tous les critères de validation de la FFRandonnée. La fiabilité des informations contenues dans les textes, cartes ou photos de cet itinéraire n'est pas certaine. www.ffrandonnee.fr



Mise à jour le 11/06/25 par OLMEDA et généré par www.ffrandonnee.fr

Vernou-sur-Brenne - Hors des sentiers battus - 10062025



Départ : Rue Saint-Vincent - 37210 VERNOU-SUR-BRENNE

8.50 km

2h30

maxi 106 m

mini 52 m

Moyen

71 m

-71 m

Une belle variante au circuit "Vignes et Patrimoine" sur les communes de Vernou et Chançay qui permet de découvrir le vignoble avec de beaux points de vue, mais également une partie du patrimoine historique de la commune.

PARTICIPATION

24 adhérents des Trot'Sentiers ont suivi cette randonnée animée par Joël, Jean-Michel et Philippe. Merci également aux signaleurs volontaires qui ont veillé à la sécurité du groupe tout le long du parcours.

Proposé par :

OLMEDA

"Ce PDF a été généré par la FFRandonnée, association regroupant divers clubs permettant l'accès aux randonneurs à des sentiers balisés"



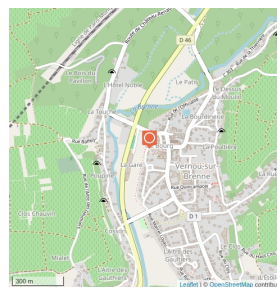
1

Rue Saint-Vincent - 37210 VERNOU-SUR-BRENNE - Altitude : 51m



Départ Place Saint-Vincent

Le départ de la randonnée est donnée sur place Saint-Vincent derrière la mairie de Vernou-sur-Brenne.



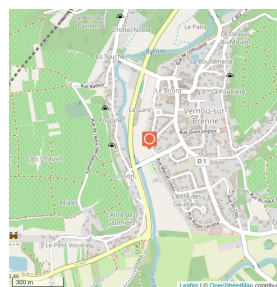
2

Rue des Percé-Neige - 37210 VERNOU-SUR-BRENNE - Altitude : 53m



Accès à la digue de la Brenne

La digue permet de contenir les débordements de la rivière la Brenne en cas de crue.



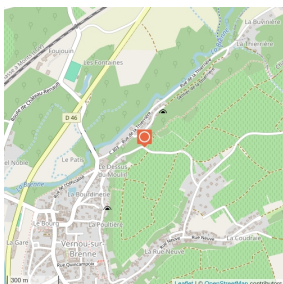
3

Sentier de La Thierriere - 37210 VERNOU-SUR-BRENNE - Altitude : 97m



Pause de rassemblement

Pause après la montée sur le coteau.



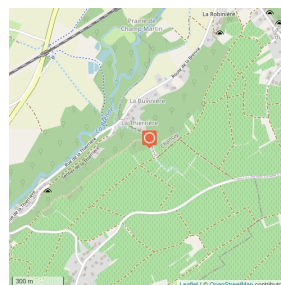
4

Impasse de la Thierrière - 37210 CHANÇAY - Altitude : 99m



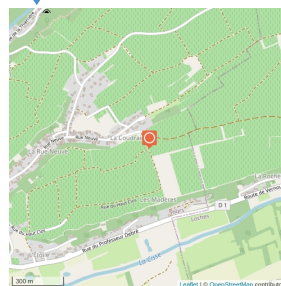
Pause technique

Une pause s'impose à la sortie du petit bois...



5

Le Bourg - 37210 VERNOU-SUR-BRENNE - Altitude : 97m



Pause mi-parcours

Petite pause des randonneurs à la mi-parcours du circuit.



6

Rue Saint-Vincent - 37210 VERNOU-SUR-BRENNE - Altitude : 51m



Retour au point de départ

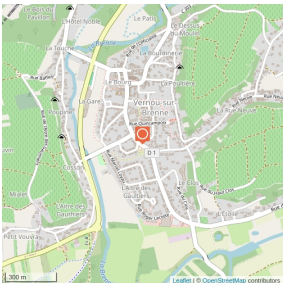
Retour sur la place Saint-Vincent où se termine la randonnée.

1

Rue Anatole France - 37210 VERNOU-SUR-BRENNE - Altitude : 53m



Monument aux morts



Monuments et Architecture

2

Rue Aristide Briand - 37210 VERNOU-SUR-BRENNE - Altitude : 53m



Barrage de la digue

Barrage de la digue en cas de débordement de la Brenne (le Batardeau installé en 2024).



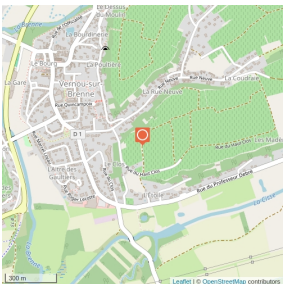
Monuments et Architecture

3

Le Clos - 37210 VERNOU-SUR-BRENNE - Altitude : 94m



Beau point de vue



Points de vues et panorama



4

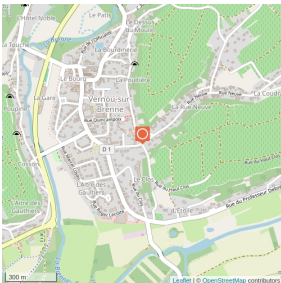
Rue Neuve - 37210 VERNOU-SUR-BRENNE - Altitude : 61m

Château, Eglise & Abbaye



Château du Clos

Situé au 13 de la rue Neuve, le château du Clos date du XVIème siècle. Le logis fut occupé par les Allemands pendant la Seconde Guerre mondiale. Dans les années 1960-1970, le Clos fut transformé en colonie de vacances de la ville d'Issoudun. Il est aujourd'hui divisé en appartements gérés par Val Touraine Habitat.



5

Rue Pasteur - 37210 VERNOU-SUR-BRENNE - Altitude : 55m

Château, Eglise & Abbaye



Château des Archevêques

Le Château des Archevêques rue Pasteur.



6

D76 - 37210 VERNOU-SUR-BRENNE - Altitude : 53m

Château, Eglise & Abbaye



Eglise de la Sainte Trinité

L'Eglise la Sainte Trinité rue Lucien Arnoult à proximité de la Mairie.



7

37210 VERNOU-SUR-BRENNE - Altitude : 53m

Monuments et Architecture



Mairie de Vernou

La Mairie de Vernou-sur-Brenne.

