

# Tours bord de Loire 2 Septembre 2025



## Point de départ

📍 TOURS, 37100 FR  
📍 Lat : 47.40153 Lng : 0.70149

## Informations techniques

 Marche

**Facile** ⌚ 2h00

↗ Deniv. pos.  
0 m

↘ Deniv. neg.  
0 m

↑ Alt. max.  
54 m

↓ Alt. min.  
42 m

↔ Distance  
8,2 km



FFRandonnée 

Proposé par :

**GOUIT**

<https://www.ffrandonnee.fr/>

## Description

Nous étions 17 des Trot'Sentiers ce mardi pour la reprise de la saison animée par Nathalie, Jean-Michel, Bernard N et Bernard G. Merci aux signaleurs volontaires.

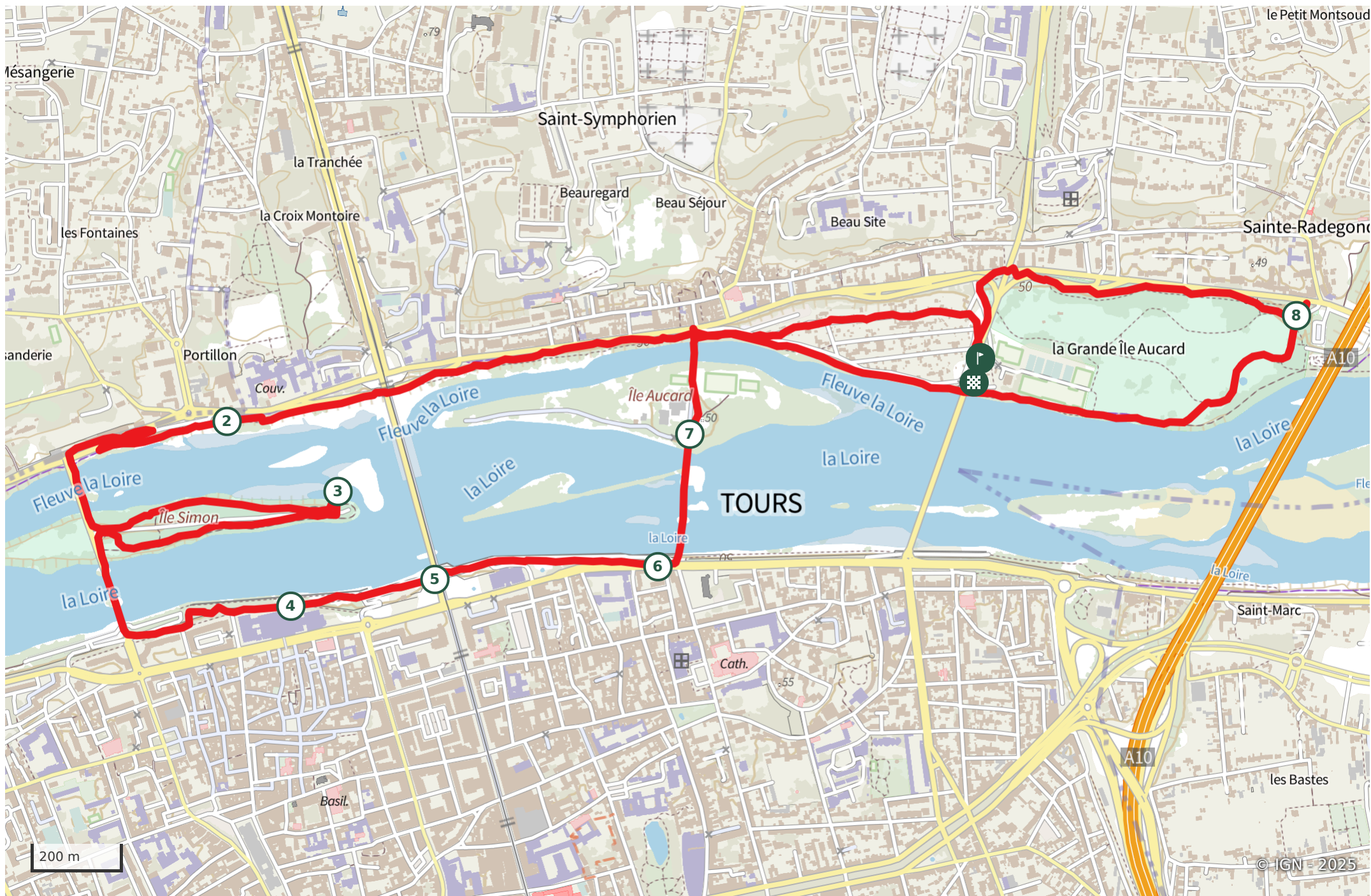
Rando le long des bords de Loire à Tours. Le temps était incertain mais il n'a plu qu'après la rando.

Depart et parking sous le pont Mirabeau coté Nord près du club de Tennis TCT.

On longe la Loire vers l'aval, on passe sous le pont de fil et on remonte au pont Napoléon où on traverse le fleuve.

Petit passage sur l'île Simon. On longe la Loire coté sud pour revenir dans l'autre sens. On franchit la Loire sur le pont de Fil.

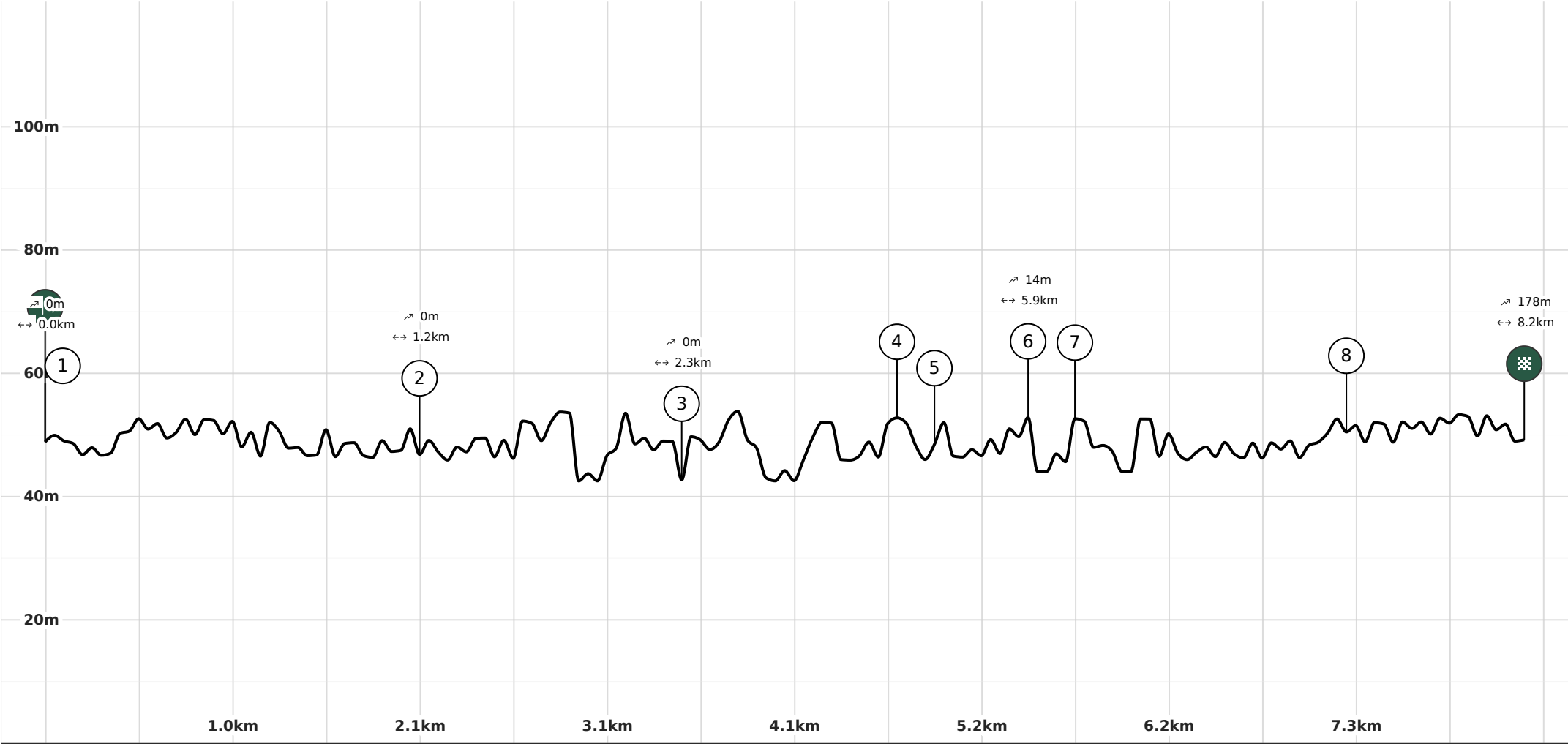
On rejoint le parking en longeant la Loire coté Nord jusqu'au pont de l'autoroute puis retour en traversant le parc de Sainte Radegonde.



# Légende (Carte et profil altimétrique)

 Point de départ  Point d'arrivée  Itinéraire

## Profil altimétrique



## Infos parcours et Points d'intérêt

### 1 parking , départ et arrivée

#### Info directionnelle



Parking situé allée des Mousquetaires. En face du club de Tennis TCT.

📍 Allée des Aubépines, 37100, TOURS

📍 Lat : 47.4015306 Lng : 0.7014876

➡ Alt : 49 m



### 2 Approche du pont Napoleon

#### Information sur itinéraire



Vu coté St CYR , du SYNDICAT INTERCOMMUNAL DES EAUX DE ST SYMPHORIEN ST CYR SUR LOIRE STE RADEGONDE

📍 Quai de Portillon, 37540, SAINT-CYR-SUR-LOIRE

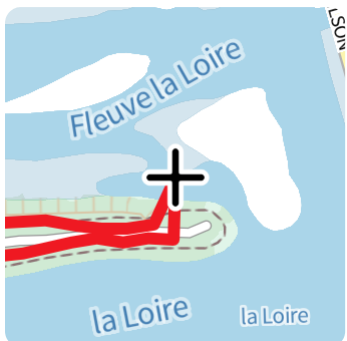
📍 Lat : 47.4003105 Lng : 0.6798863

➡ Alt : 46 m



### 3 Bout de l'île SIMON

#### Info directionnelle



Vue sur la bibliothèque et la grande roue.

📍 TOURS  
 📍 Lat : 47.3989302 Lng : 0.6830406  
 ➡ Alt : 40 m



### 4 En approche du pont de Pierre

#### Information sur itinéraire



Vue sur la grande roue et la guinguette de Tours

📍 Rue du Docteur Bretonneau, 37000, TOURS  
 📍 Lat : 47.3967097 Lng : 0.6817014  
 ➡ Alt : 50 m



### 5 Sous le pont de Pierre -Wilson.

#### Information sur itinéraire



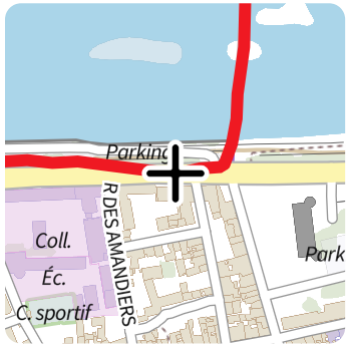
Vu sur l'indicateur des crues de la Loire . La plus haute étant celle du 3 juin 1856.

📍 Pont Wilson, 37000, TOURS  
 📍 Lat : 47.3972453 Lng : 0.6858301  
 ➡ Alt : 48 m



## 6 Entrée du pont de fil

### Info directionnelle



Vu sur la tour de Guise du chateau de Tours et du toit de la cathedrale St Gatien.

📍 37000, TOURS  
 📍 Lat : 47.3974937 Lng : 0.6922365  
 ➡ Alt : 49 m



## 7 SERVICE DES EAUX DE LA VILLE DE TOURS

### Information sur itinéraire



Batiment du SERVICE DES EAUX DE LA VILLE DE TOURS  
 situé sur l'île Aucard visible au passage sur le pont de Fil.

📍 Allée des Aubépines, 37100, TOURS  
 📍 Lat : 47.4000683 Lng : 0.6931479  
 ➡ Alt : 52 m



8

## Toilettes du parc

### Information sur itinéraire



📍 Quai Paul Bert, 37100, TOURS  
📍 Lat : 47.4023612 Lng : 0.7105572  
📍 Alt : 51 m

