



Rando ouverte des Trot'sentiers - 07092025



FFRandonnée

Proposé par :

OLMEDA

<https://www.ffrandonnee.fr/>

Description

Randonnée ouverte d'automne aux non adhérents des Trot'Sentiers sur les communes de Notre-Dame-d'Oé et Chanceaux-sur-Choisille qui permet de découvrir la campagne environnante sur un parcours inédit et sans difficulté.

Informations complémentaires

Participation

76 inscrits ont participé à la randonnée animée par Hugues et Jean-Michel, dont 38 qui ont suivi la variante de 8 km conduite par Philippe et Joël. Merci aux signaleurs qui ont veillé à la sécurité des groupes tout le long des deux circuits, ainsi qu'aux membres du bureau et bénévoles du club qui se sont investis dans l'organisation de cette matinée sportive très réussie.

Point de départ

⊙ NOTRE-DAME-D'OÉ, 37390 FR

⊕ Lat : 47.45802 Lng : 0.70088

Informations techniques

🚶 Marche **Moyen** ⌚ 3h00

↗ Deniv. pos.
8 m

↘ Deniv. neg.
-8 m

↑ Alt. max.
106 m

↓ Alt. min.
85 m

↔ Distance
11,7 km

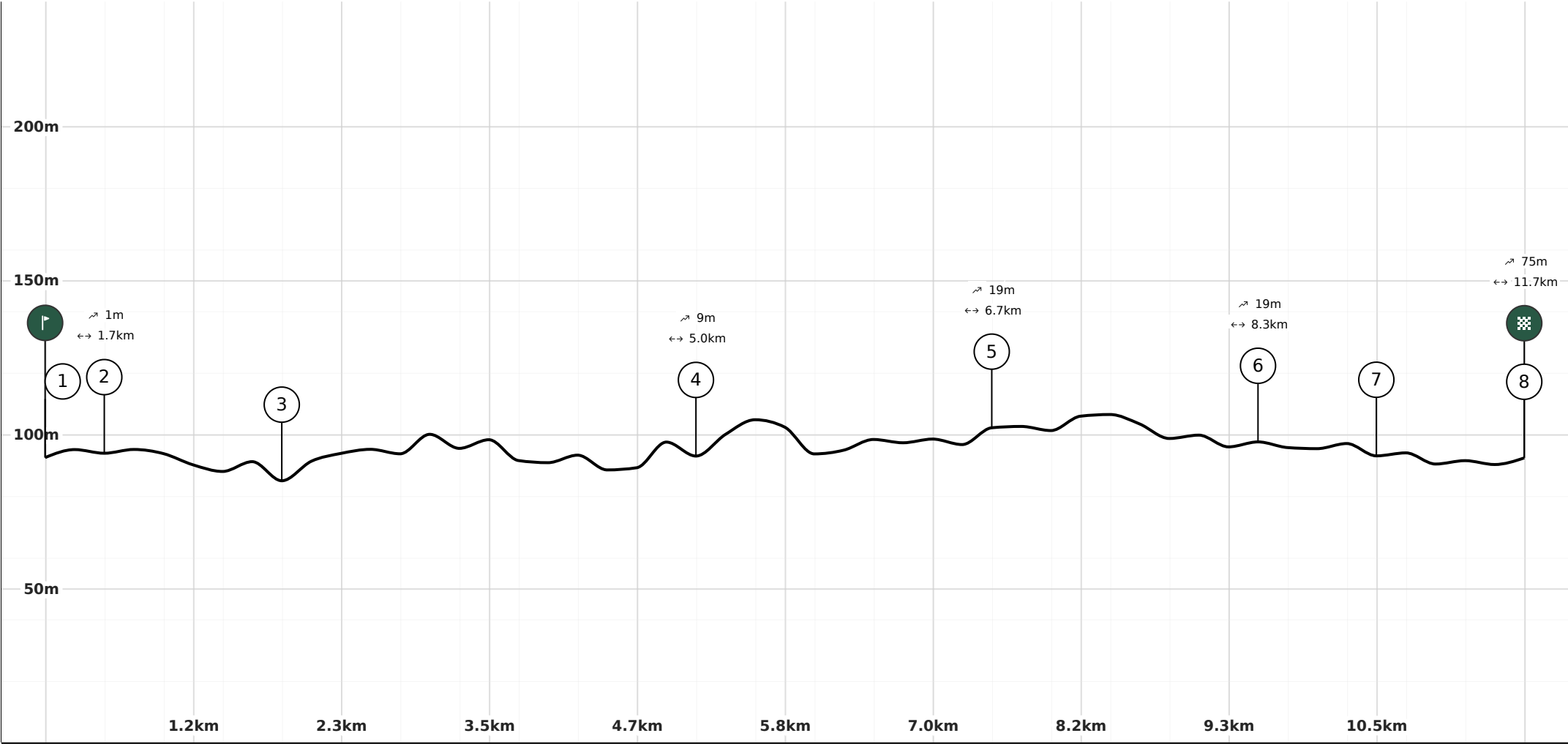




Légende (Carte et profil altimétrique)

 Point de départ  Point d'arrivée  Itinéraire

Profil altimétrique



Infos parcours et Points d'intérêt


1 Gymnase Marcel Kobzik

Autres



Le départ des deux randonnées est donné devant le gymnase Marcel Kobzik de Notre-Dame-d'Oé par le Président des Trot'Sentiers. Il remercie les 76 inscrits pour leur participation et rappelle les règles de sécurité spécifiques à la randonnée de groupe.

📍 La Sainterie, 37390, NOTRE-DAME-D'OÉ
📍 Lat : 47.458017 Lng : 0.700875
➡ Alt : 92 m




2 Chemin des Près du Ruisseau de la Perrée

Autres



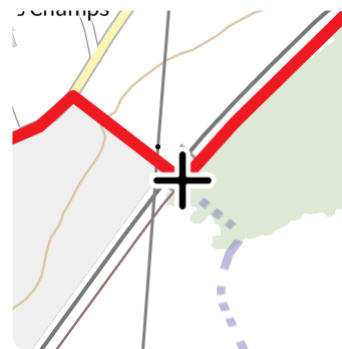
Arrivé sur la route de Langennerie, prendre à gauche puis suivre le chemin sur la droite après le passage à niveau. Prendre garde à la traversée de route très passagère...

📍 D29, 37390, CHANCEAUX-SUR-CHOISILLE
📍 Lat : 47.457112 Lng : 0.694104
➡ Alt : 93 m



3 Passage sous le pont de chemin de fer

Autres



Zone très humide avec boue. Le sentier qui suit sur 50 mètres jusqu'à la route n'est pas entretenu.

📍 Les Grands Champs, 37390, CHANCEAUX-SUR-CHOISILLE
📍 Lat : 47.45329 Lng : 0.68392
➡ Alt : 97 m

4 Pause ravitaillement

Autres



La pause ravitaillement est située derrière l'arrêt de bus au carrefour des chemins du Varoir et de la Pinguetterie.

📍 37390, CHANCEAUX-SUR-CHOISILLE
 📍 Lat : 47.472435 Lng : 0.67971
 📍 Alt : 99 m



5 L'Eglise Saint-Martin et la Grande Ferme

Autres



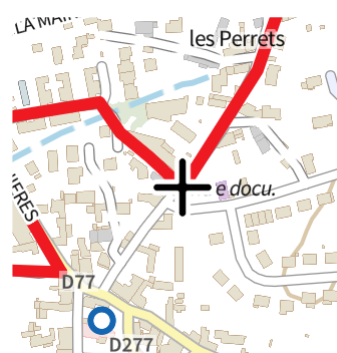
Traversée du centre bourg de Chanceaux-sur-Choisille avec sur la gauche l'Eglise Saint-Martin et la Grande Ferme. En face la place Charles Spiessert.

📍 Rue de la Grande Ferme, 37390, CHANCEAUX-SUR-CHOISILLE
 📍 Lat : 47.471953 Lng : 0.701226
 📍 Alt : 99 m



6 Ancienne Mairie et Bibliothèque

Autres



De retour à Notre-Dame-d'Oé, suivre la rue de la Mairie et prendre sur la droite le passage de la Laïcité situé en face de la place du 8 Mai 1945.

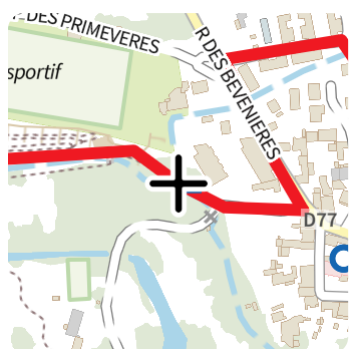
📍 Rue de l'Égalité, 37390, NOTRE-DAME-D'OÉ
 📍 Lat : 47.458053 Lng : 0.708497
 📍 Alt : 97 m



7

Le Lavoir sur la Perrée

Autres



Avant d'arriver au carrefour de l'Eglise, prendre sur la droite l'impasse du Lavoir. Au bout du sentier, traverser le lavoir restauré sur le ruisseau La Perrée.

📍 Rue des Bèvenières, 37390, NOTRE-DAME-D'OÉ
 📍 Lat : 47.457633 Lng : 0.705867
 ➡ Alt : 93 m



8

Retour au point de départ

Autres



Retour au gymnase où se terminent les randonnées autour d'un verre de l'amitié offert par le club en présence du Maire de la commune.

📍 Rue de la Perrée, 37390, NOTRE-DAME-D'OÉ
 📍 Lat : 47.457972 Lng : 0.700883
 ➡ Alt : 92 m

