



Chinon - Par la Vienne et ses coteaux 7km - 28092025



Proposé par :

OLMEDA

<https://www.ffrandonnee.fr/>

Description

Parcours intéressant avec de beaux dénivelés entre ville et nature qui permet de découvrir une partie du riche patrimoine Chinonais et les plus belles parcelles de son vignoble, puis retour le long du cours d'eau "Le Saint-Mexme", affluent de la Vienne. Possibilité de suivre une variante de 4 kilomètres qui contourne la Forteresse pour rejoindre l'arrivée au niveau de la Chapelle Sainte-Radegonde.

Informations complémentaires

Pour en savoir un peu plus...

Chinon est avec Loches, l'une des deux sous-préfectures d'Indre et Loire. Le territoire de la commune est étendu sur une superficie de 39 km². Elle est située au cœur du parc naturel régional Loire-Anjou-Touraine, en bordure d'une vaste forêt domaniale allant jusqu'à Azay-le-Rideau et qui autrefois s'étendait jusqu'au château.

La Vienne, d'une longueur totale de 363 km, prend sa source sur le plateau de Millevaches en Corrèze et se jette dans la Loire à Candés-Saint-Martin après avoir traversé 96 communes. Dominant la Vienne, le plateau de Chinon finit en éperon, presque à toucher la rivière. Les hauteurs de la face sud de ce saillant escarpé abritent des habitations troglodytiques extrêmement anciennes. Très tôt, son extrémité ouest est fortifiée, probablement par les Gaulois, puis par les Romains. L'archéologie locale indique la présence à Chinon d'une importante agglomération gallo-romaine protégée par des défenses permanentes.

En 2022, la commune comptait 8121 habitants. Chinon est surnommée « la fleur du jardin de la France », le jardin étant la Touraine. Enrichie par la culture de la vigne et le commerce du vin, la ville a trouvé, avec l'installation de la centrale nucléaire d'Avoine, un pendant industriel à sa traditionnelle activité agricole.

Participation

A l'occasion de la sortie du club sur Chinon, 38 randonneurs ont participé à cette randonnée très agréable, dont 16 ont suivi la variante de 4 km. Un grand merci aux animateurs Jocelyne, Elisabeth, Bernard et Hugues, ainsi qu'aux signaleurs volontaires qui ont veillé à la sécurité des deux groupes tout le long du parcours, sans oublier les bénévoles qui ont préparé le petit déjeuner au départ de la place Jeanne d'Arc et Josette pour le reportage photo.

Point de départ

⊙ CHINON, 37500 FR

⊕ Lat : 47.16525 Lng : 0.24569

Informations techniques



Marche


Moyen ⌚ 2h40m

↗ Deniv. pos. 89 m	↘ Deniv. neg. -89 m	↑ Alt. max. 79 m	↓ Alt. min. 27 m	↔ Distance 6,6 km
-----------------------	------------------------	---------------------	---------------------	----------------------

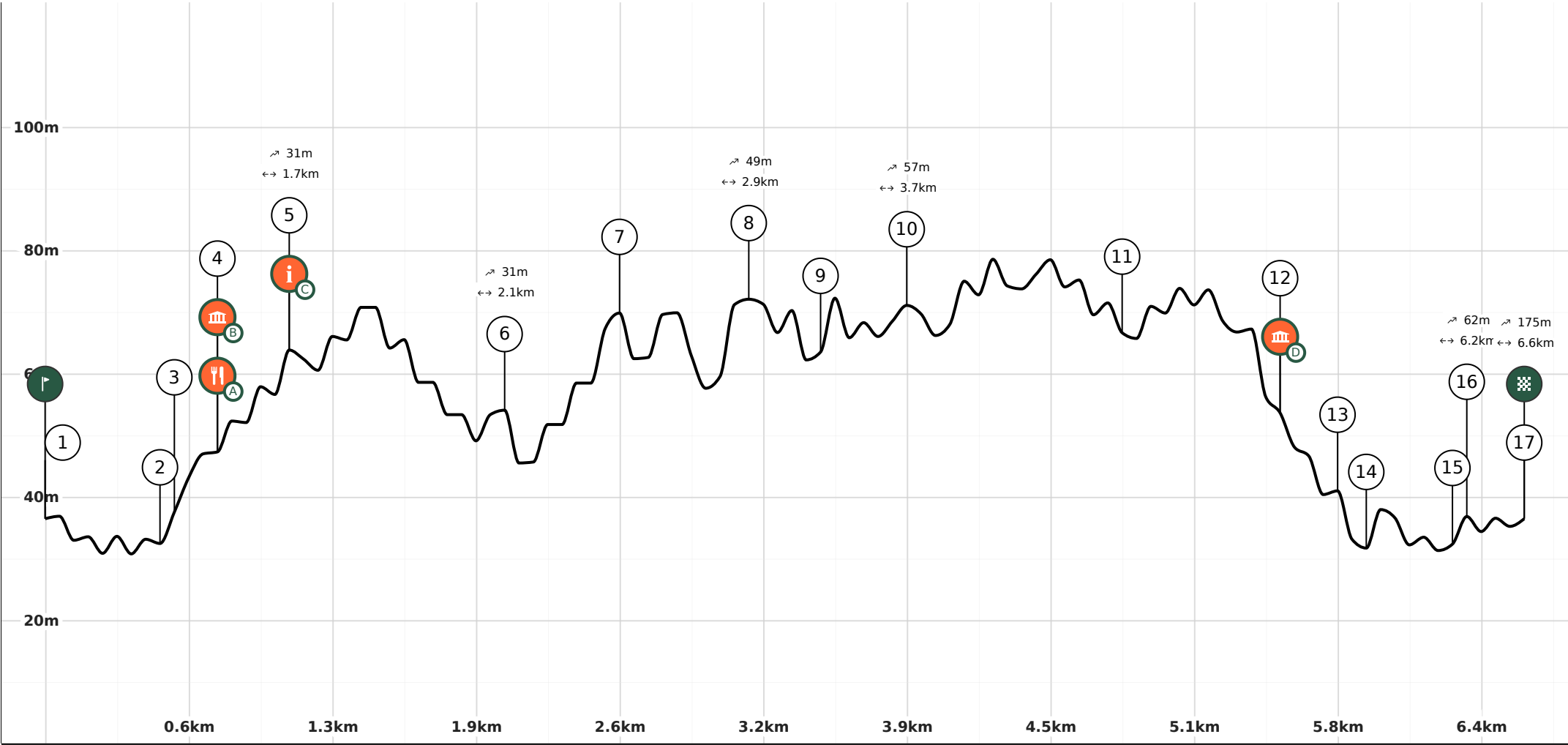




Légende (Carte et profil altimétrique)

 Point de départ  Point d'arrivée  Itinéraire

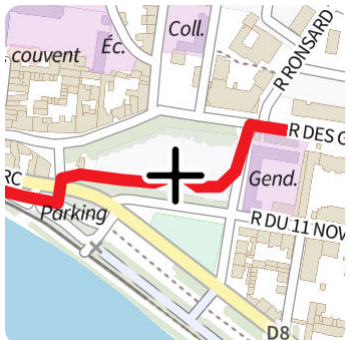
Profil altimétrique



Infos parcours et Points d'intérêt

1 Place Jeanne d'Arc

Info directionnelle



Le départ de la randonnée est donné sur la place Jeanne d'Arc après un bon petit déjeuner préparé par les bénévoles du club.

- 📍 Place Jeanne d'Arc, 37500, CHINON
- 📍 Lat : 47.165252 Lng : 0.245689
- ↗ Alt : 35 m



2 Statue François Rabelais

Info directionnelle



Après la Statue de Rabelais prendre à droite la rue neuve de l'Hôtel de Ville. Ecrivain humaniste de la Renaissance, ecclésiastique et anticlérical, François Rabelais est né à la Devinière à Seuilly, près de Chinon en 1483 et mort à Paris le 9 avril 1553. Inaugurée en 1882 au débouché de la place du général de Gaulle, la statue de Rabelais réalisée par Emile Hébert représente l'enfant du pays assis, en habit de médecin, tenant une plume à la main. Les bas-reliefs du socle rappellent ses différentes activités : une dissection, Gargantua et des devises rappelant son apport à l'humanisme.

- 📍 37500, CHINON
- 📍 Lat : 47.165747 Lng : 0.239816
- ↗ Alt : 35 m



3 Mairie de Chinon

Info directionnelle

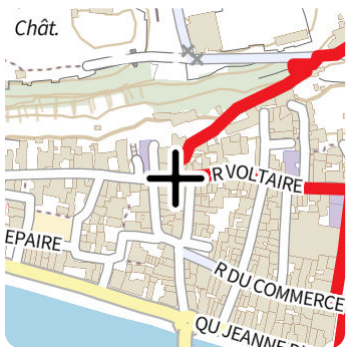


Passer devant la Mairie et continuer de suivre la place du Général De Gaulle avant de tourner sur la gauche dans la rue Voltaire.

- 📍 Rue Rabelais, 37500, CHINON
- 📍 Lat : 47.166161 Lng : 0.239852
- ↗ Alt : 37 m



4 Rue Jeanne d'Arc Info directionnelle

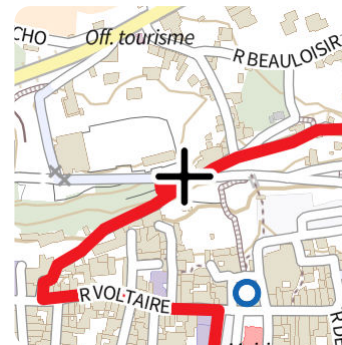


Suivre à droite la rue Jeanne d'Arc entre les Maisons Rouge et Bleue, une belle montée à gravir à son rythme jusqu'à la rue du Puy des bancs. La variante de 4km continue de suivre la rue Jeanne d'Arc pour faire le tour de la Citadelle et rejoindre la rue de la porte du Château à hauteur de l'Octroi où se situe l'Office de tourisme.

📍 Rue Voltaire, 37500, CHINON
📍 Lat : 47.16711 Lng : 0.237961
➡ Alt : 42 m



5 Fort Saint-Georges Information sur itinéraire

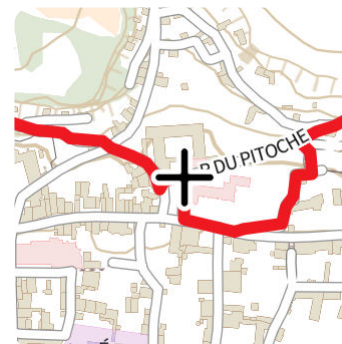


Le Fort Saint-Georges était le premier rempart défensif de la Forteresse Royale.

📍 Rue Jeanne d'Arc, 37500, CHINON
📍 Lat : 47.168002 Lng : 0.239476
➡ Alt : 69 m



6 Collégiale Saint-Mexme Information sur itinéraire



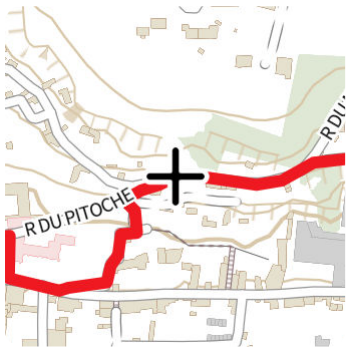
La Collégiale Saint-Mexme de Chinon est classée au titre des monuments historiques par la liste de 1840. C'était le principal édifice religieux de la ville jusqu'à la Révolution. Une collégiale est une église qui possède un chapitre (collège) de chanoines, comme une cathédrale, composé d'un nombre fixe de chanoines réguliers ou séculiers (laïques). Tous les chanoines possèdent un siège dans le chœur de l'église afin de s'y réunir et d'y chanter ou réciter l'office divin, et accomplir des fonctions et œuvres pieuses ou charitables particulières qui peuvent s'étendre sur d'autres paroisses, comme l'instruction des enfants, le secours des pauvres, etc...

📍 Rue du Pitoche, 37500, CHINON
📍 Lat : 47.167925 Lng : 0.245285
➡ Alt : 46 m



7 Beau panorama

Information sur itinéraire



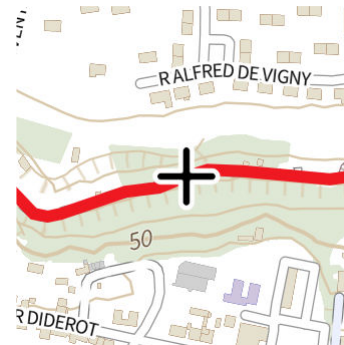
Très belle vue sur Chinon.

📍 Rue du Coteau Sainte-Radegonde, 37500, CHINON
 📍 Lat : 47.16836 Lng : 0.247063
 ➡ Alt : 70 m



8 Village troglodytique

Information sur itinéraire



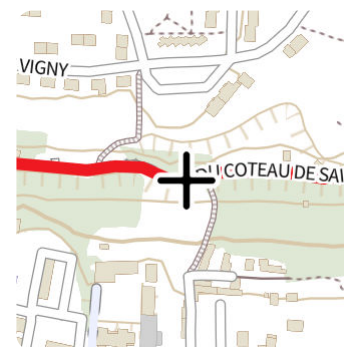
Les restes d'habitations troglodytes sont aujourd'hui majoritairement à l'abandon. Comme dans une partie de l'Indre-et-Loire et du Saumurois, les collines en tuff ont permis à cet habitat primitif de se développer. L'érosion et le manque d'entretien ont progressivement conduit à des éboulements. Ces vestiges indiquent qu'il y a encore quelque décennies des familles vivaient en ce lieu.

📍 Rue du Coteau Sainte-Radegonde, 37500, CHINON
 📍 Lat : 47.168501 Lng : 0.251164
 ➡ Alt : 73 m



9 Chapelle Sainte Radegonde

Info directionnelle



La variante de 4km tourne à droite pour prendre les escaliers à hauteur de la Chapelle Sainte Radegonde. La chapelle romane semi-troglodytique de Sainte Radegonde est un ancien oratoire au flanc du coteau de Sainte-Radegonde, édifée autour de la tombe d'un ermite du Haut Moyen Âge (VIe siècle). On y découvre un puits creusé dans la roche et une peinture murale de la fin du XIIe représentant les Plantagenêts.

📍 37500, CHINON
 📍 Lat : 47.168406 Lng : 0.253761
 ➡ Alt : 71 m



10 Traversée de la Rue de la Roche-Faucon

Info directionnelle



Prendre à droite la rue de la Roche-Faucon, puis suivre à gauche le passage des Coutières.

📍 37500, CHINON
 📍 Lat : 47.169593 Lng : 0.256798
 ➡ Alt : 62 m



12 Rue de Bel-air

Info directionnelle



Suivre à droite la rue de Bel-Air, puis tourner à gauche rue de la Haute Olive.

📍 Bel air, 37500, CHINON
 📍 Lat : 47.169143 Lng : 0.269933
 ➡ Alt : 56 m

11 Pause mi-parcours

Information sur itinéraire



Pause des randonneurs au bord du sentier à proximité du lieu-dit L'Olive.

📍 Chemin des Coutières, 37500, CHINON
 📍 Lat : 47.1685278 Lng : 0.2625453
 ➡ Alt : 78 m

13 Le Clos de la Grille

Info directionnelle



Avant le Clos de la Grille, tourner à droite en direction de la Station de Pompage puis traverser la rue de l'Olive.

📍 La Grille, 37500, CHINON
 📍 Lat : 47.166564 Lng : 0.2695
 ➡ Alt : 41 m



14 Le ruisseau Le Saint-Mexme (50m devant) Info directionnelle



Suivre le chemin à droite avant d'arriver au ruisseau "Le Saint-Mexme". D'une longueur totale de 13,3 km, il prend sa source dans la commune de Cravant-les-Côteaux et se jette dans la Vienne à l'entrée Est du bourg.

📍 37500, CHINON
📍 Lat : 47.163451 Lng : 0.268678
➡ Alt : 32 m

15 Pause au chemin de la Croix de Pierre Info directionnelle



Quitter le cours du Saint-Mexme pour faire une pause et suivre à droite le chemin de la Croix de Pierre.

📍 37500, CHINON
📍 Lat : 47.163989 Lng : 0.256667
➡ Alt : 33 m



16 Maison de l'ancien Octroi Info directionnelle



A la Maison de l'Ancien Octroi suivre sur la gauche la rue de l'Olive.

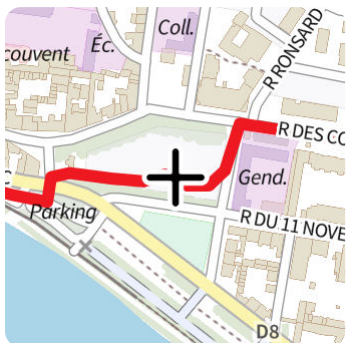
📍 Rue Paul Huet, 37500, CHINON
📍 Lat : 47.166595 Lng : 0.256976
➡ Alt : 36 m



17


Retour place Jeanne d'Arc

Info directionnelle



En suivant la rue Auguste Correch, retour sur la place Jeanne d'Arc où se termine la randonnée.

- 📍 Place Jeanne d'Arc, 37500, CHINON
- 📍 Lat : 47.165228 Lng : 0.245801
- ➡ Alt : 35 m



La Table de Jeanne

Restaurants Par OLMEDA



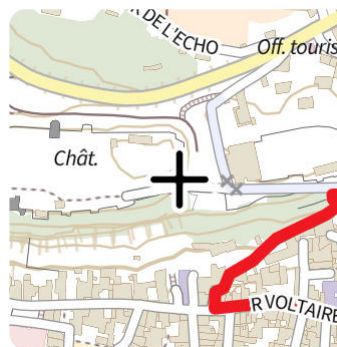
Restaurant "La Table de Jeanne" où les deux groupes des Trot'Sentiers se retrouvent pour partager un bon repas après les randonnées du matin.

- 📍 Rue Voltaire, 37500, CHINON
- 📍 Lat : 47.167175 Lng : 0.2369785
- ➡ Alt : 46 m



La Forteresse Royale

Château, Eglise & Abbaye Par OLMEDA



Derrière les trois tours (Tour de l'horloge, Tour du Grand Portail et Tour de l'Echauguette) se dresse la Forteresse Royale de Chinon avec le Logis Royal. A l'arrière, Les Tours d'Argenton, du Coudray, de Boissy et du Moulin. La forteresse royale de Chinon est située sur l'éperon rocheux dominant la rive droite de la Vienne et la ville. L'ensemble est divisé en trois parties distinctes, que les rois ont appelé leurs «Trois châteaux», et qui figurent de manière stylisée, sous la forme de trois tours, sur les armoiries de la ville. L'entrée du château du Milieu, qui forme la partie centrale, se fait par la tour de l'Horloge, bâtie au XIVe siècle. Dernier refuge d'Henri II Plantagenêt roi d'Angleterre, ses murs millénaires ont accueilli Aliénor d'Aquitaine, Charles VII et Jeanne d'Arc. La ville ne quittera le giron royal que pour passer entre les mains du cardinal de Richelieu et de sa famille, qui la conservent jusqu'à la Révolution. Au pied du château, la ville-fort, noyau primitif de Chinon est la partie la mieux conservée de la ville. Elle a été ceinturée de remparts au moins depuis le XIVe siècle.

- 📍 Rue du Château, 37500, CHINON
- 📍 Lat : 47.1680493 Lng : 0.2375847
- ➡ Alt : 75 m





Office du Tourisme

Offices de Tourisme Par OLMEDA



L'Office du Tourisme Azay Chinon Val-de-Loire occupe l'ancien Octroi de la ville. La variante de 4km suit à droite la rue de la porte du Château qui rejoint le circuit à hauteur de la rue du coteau Saint-Martin.

📍 Avenue François Mitterrand, 37500, CHINON
📍 Lat : 47.1690316 Lng : 0.2389687
↗ Alt : 78 m



L'Observatoire astronomique

Points de vues et panorama Par OLMEDA



L'Observatoire situé au milieu des vignes et surplombant la vallée de la Vienne à une altitude de 105m, fut construit entre 1988 et 1990 par les membres de l'association "Astronomie en Chinonais" créée en 1984. Il est opérationnel depuis 1991.

📍 Rue de Bel Air Abd, 37500, CHINON
📍 Lat : 47.169704 Lng : 0.275583
↗ Alt : 102 m

