



Pernay - Circuit de la Bresme 12 km - 09102025



Point de départ

⊙ PERNAY, 37230 FR
⬮ Lat : 47.44483 Lng : 0.49853

Informations techniques

🚶 Marche **Moyen** ⌚ 3h00

↗ Deniv. pos. 65 m	↘ Deniv. neg. -65 m	⬆ Alt. max. 104 m	⬇ Alt. min. 63 m	↔ Distance 11,7 km
-----------------------	------------------------	----------------------	---------------------	-----------------------



Proposé par :

OLMEDA

<https://www.ffrandonnee.fr/>

Description

Après avoir traversé le centre bourg de la commune et découvert une partie de son patrimoine historique, le circuit de la Bresme longe bois et cours d'eau, dont la rivière La Bresme et ses principaux affluents La Garande et La Vienne.

Informations complémentaires

Pour en savoir davantage...

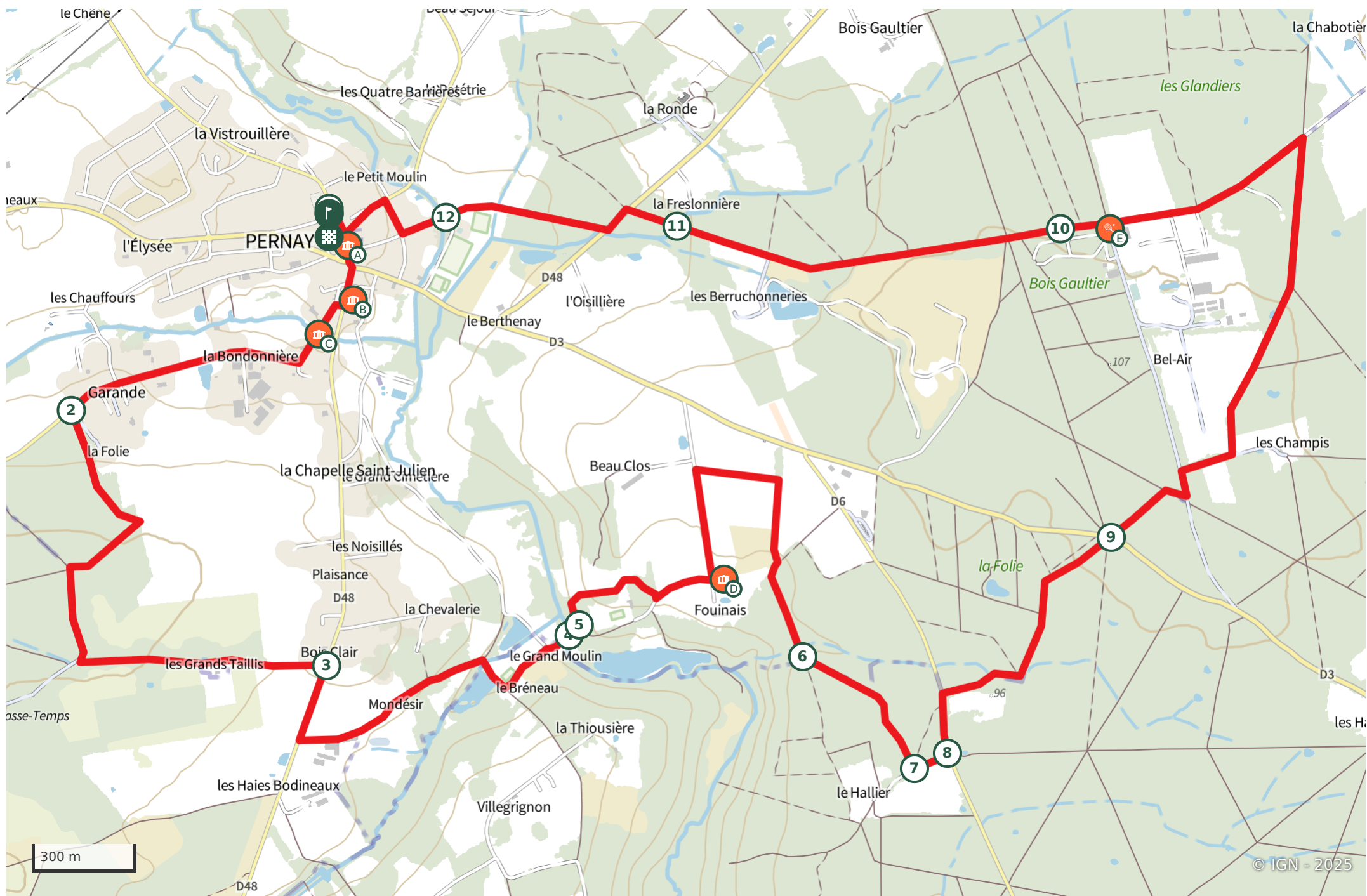
Pernay est située sur le plateau septentrional de la Loire. Celui-ci est composé de calcaire lacustre et de tuffeau recouvert d'argile à silex. Le réseau hydrographique communal comprend deux cours d'eau notables, La Bresme et le Braineau, et huit petits cours d'eau dont La Garande, La Vienne et Le Beaufou.

La commune compte 580 hectares de taillis et de futaies principalement composée de feuillus et 1100 ha de terres cultivables. On dénombre 1556 Pernaisiens en 2022. C'est à Grégoire de Tours au VIème siècle que l'on doit la première mention de la commune. Elle est alors appelée Paternacencis Parochia. Au fil des ans le nom évolue, passant par Perronay, puis Perrenay et enfin Pernay qui apparaît au XIXème siècle. La Châtellenie de Perrenay, fut tout d'abord rattachée à la seigneurie de Maillé puis au duché de Luynes.

Participation

30 adhérents des Trot'Sentiers ont suivi cette randonnée animée par Jocelyne, Elisabeth, Daniel et Hugues. Merci aux signaleurs volontaires pour avoir veillé à la sécurité des randonneurs tout le long du parcours, ainsi qu'à Josette pour le reportage photographique.

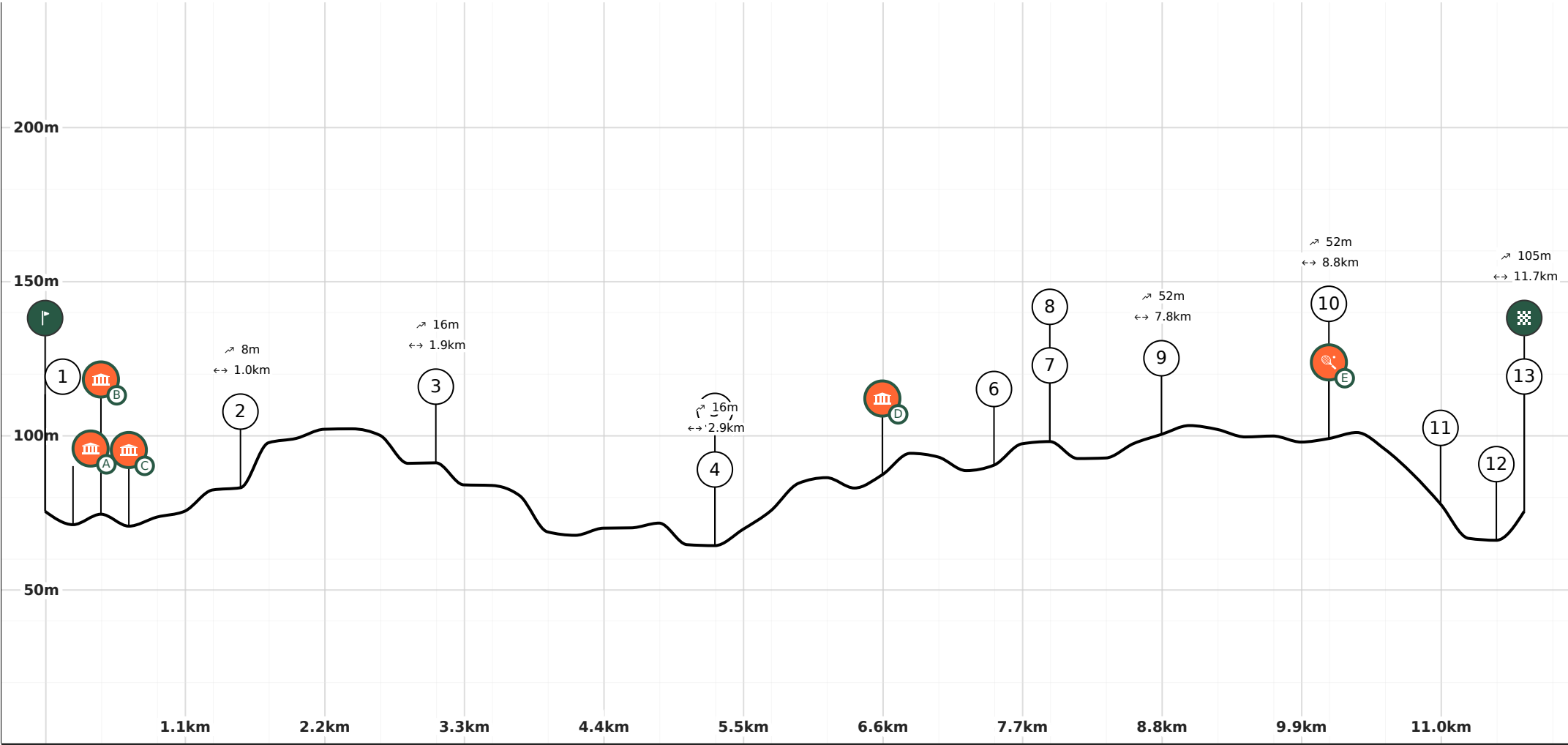




Légende (Carte et profil altimétrique)

 Point de départ  Point d'arrivée  Itinéraire

Profil altimétrique



Infos parcours et Points d'intérêt

1 Départ parking du cimetière

Info directionnelle



Le départ de la randonnée est donné sur le parking du cimetière, rue de la Mairie, en direction de l'Eglise.

📍 Rue Jean Moulin, 37230, PERNAY
📍 Lat : 47.44483 Lng : 0.498534
➡ Alt : 74 m



2 Traversée du Bois Lucette Dubreuil

Info directionnelle

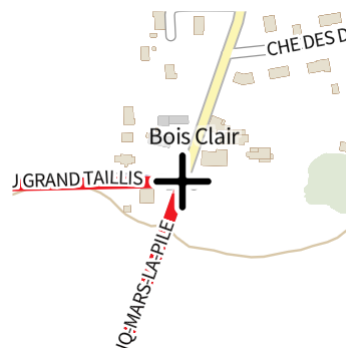


Acquis par la mairie à la suite du legs de Lucette Dubreuil (1926-2017), le bois qui porte son nom, composé de 10 hectares, retrouve une nouvelle vie avec l'aménagement fin 2023 d'un parcours rando-santé.

📍 Lieu dit Garande, 37230, PERNAY
📍 Lat : 47.439765 Lng : 0.488722
➡ Alt : 82 m

3 Traversée de la route de Cinq-Mars-la-Pile

Info directionnelle



Arrivé sur la D48 en direction de Cinq-Mars-la-Pile, prendre à droite le long de la route et à 200m suivre le chemin sur la gauche.

📍 Route de Cinq Mars, 37230, PERNAY
📍 Lat : 47.433231 Lng : 0.498407
➡ Alt : 90 m


4 Pause au Grand Moulin sur la Bresme

Information sur itinéraire



Pause des randonneurs au Grand Moulin sur la Bresme. La rivière, d'une longueur de 26,9 km, prend sa source à Semblançay pour rejoindre la Loire à Saint-Etienne-de-Chigny.

📍 Dle Grand Moulin, 37230, LUYNES
📍 Lat : 47.434003 Lng : 0.507626
➡ Alt : 65 m



5 Belle montée Information sur itinéraire



Une belle montée après la pause.

📍 Dle Grand Moulin, 37230, LUYNES
📍 Lat : 47.43426 Lng : 0.508036
📍 Alt : 69 m

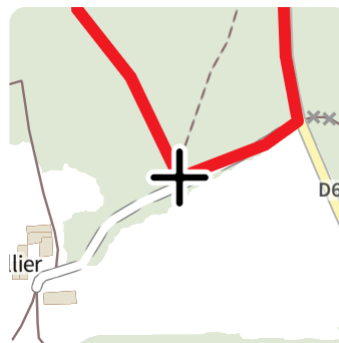
6 Bois du Hallier, suivre à gauche le balisage jaune Info directionnelle



A la croisée des chemins des bois du Hallier, suivre à gauche le sentier avec balisage jaune.

📍 37230, PERNAY
📍 Lat : 47.433437 Lng : 0.516513
📍 Alt : 101 m

7 Pause mi-parcours Information sur itinéraire



Pause mi-parcours des randonneurs à la sortie des bois du Hallier.

📍 Le Hallier, 37230, LUYNES
📍 Lat : 47.4305631 Lng : 0.5207533
📍 Alt : 98 m



8 Route de Luynes et bois des haies rouges Info directionnelle



Suivre à gauche la route de Luynes, puis entrer à droite dans les bois des haies rouges.

📍 D6, 37230, LUYNES
📍 Lat : 47.4309687 Lng : 0.5220222
📍 Alt : 94 m

9 Route de Fondettes vers les bois Gaultier

Info directionnelle



Traversée de la route de Fondettes et entrée dans les bois Gaultier.

📍 M3, 37230, LUYNES
📍 Lat : 47.4365315 Lng : 0.5282393
📍 Alt : 102 m

10 Les bois Gaultier (vigilance)

Alerte permanente



En période de chasse, des battues sont organisées régulièrement dans les bois. Suivre la route en cheminant sur la gauche de la voie de circulation.

📍 37230, PERNAY
📍 Lat : 47.44444 Lng : 0.52632
📍 Alt : 98 m

11 Ruisseau la Vienne

Information sur itinéraire



Le ruisseau la Vienne de 4,3 kilomètres est un affluent en rive gauche de la Bresme sur la seule commune de Pernay.

📍 La Freslonnière, 37230, PERNAY
📍 Lat : 47.4445166 Lng : 0.5117159
📍 Alt : 80 m

12 La Bresme

Information sur itinéraire



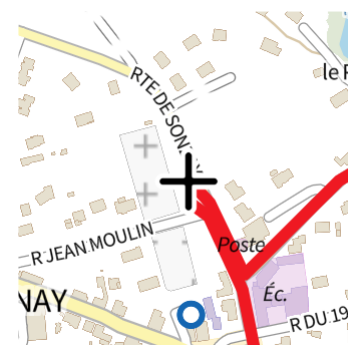
Traversée de la rivière la Bresme affluent de la Loire.

📍 Chemin de la Ronde, 37230, PERNAY
📍 Lat : 47.444757 Lng : 0.5029377
📍 Alt : 66 m



13 Retour au point de départ

Info directionnelle



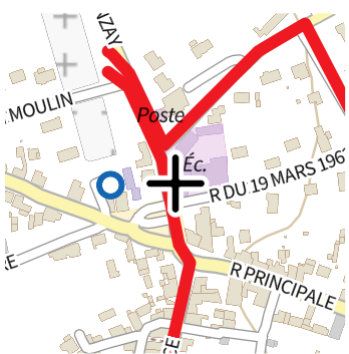
Retour sur le parking du cimetière où se termine la randonnée.

📍 Rue Jean Moulin, 37230, PERNAY
📍 Lat : 47.444975 Lng : 0.498531
📍 Alt : 73 m



Ecole publique de Pernay

Art & Musées Par OLMEDA



Sur la façade de l'Ecole primaire un cadran solaire créé par Joël Beaudouin, Ferronnier d'Art, inauguré le 17 juin 2017. Il représente la France métropolitaine encerclée de 12 étoiles qui symbolisent l'intégration de la France dans l'Europe. La commune est représentée ainsi que la Loire, fleuve majeur de la région. Le tout est réalisé avec des morceaux de mosaïque. Les heures du cadran sont en chiffres romains.

📍 Rue de la Mairie, 37230, PERNAY
 📍 Lat : 47.444023 Lng : 0.499253
 ➡ Alt : 71 m



Eglise Saint-Denis de Pernay

Patrimoine religieux Par OLMEDA



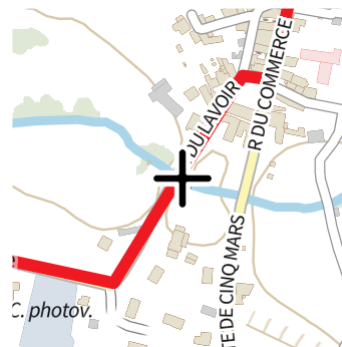
Fondée au VI^{ème} siècle par Grégoire de Tours, l'Eglise Saint-Denis de Pernay est remaniée aux XV^{ème} et XIX^{ème} siècles. Sur le fronton, on peut lire la devise de la France, « Liberté, Égalité, Fraternité ». Cette inscription, qui date du 18 mai 1880, est à l'origine d'un différent entre le conseil municipal et le curé de l'époque...

📍 Rue du Commerce, 37230, PERNAY
 📍 Lat : 47.4426307 Lng : 0.4994273
 ➡ Alt : 73 m



Le Lavoir sur la Garande à Pernay

Monuments et Architecture Par OLMEDA



En bordure de la rue du Lavoir à Pernay, parallèlement à la rue du Commerce et dans le prolongement de la rue des Pressoirs, se situe l'ancien lavoir de Pernay qui est alimenté par la Garande, affluent de 5,3 kilomètres en rive droite de la Bresme. Magnifiquement restauré, il a fait l'objet d'une reconstruction après un accident et une mini-tornade.

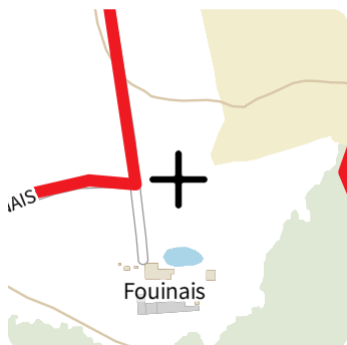
📍 Rue du Lavoir, 37230, PERNAY
 📍 Lat : 47.4417461 Lng : 0.4981264
 ➡ Alt : 69 m





L'arbre remarquable de Fouinais à Pernay

Monuments et Architecture Par OLMEDA



A l'intersection du lieu-dit le Fouinais à Pernay, un frêne remarquable aménagé d'un bel escalier en bois et d'une tyrolienne sur la plate-forme. La boîte à lettres est une représentation du logis privé de Fouinais sur la droite daté du XVème siècle. Fouinais était autrefois un fief qui relevait du château de Maillé (Luynes).

📍 Lieu dit le Fouinais, 37230, PERNAY
 📍 Lat : 47.4354466 Lng : 0.5135465
 ↗ Alt : 86 m



Haras de Bel Air à Pernay

Activités Sportives Par OLMEDA



Situé sur la commune de Pernay, le Haras de Bel Air est un poney-club et centre équestre qui offre la possibilité de pratiquer l'équitation de loisir dès le plus jeune âge en cours collectif ou particulier quel que soit le niveau des participants. Le centre organise également des manifestations sportives régulières avec un club de haut niveau qui propose la possibilité de suivre une formation en sport études pour les élèves de seconde à terminale.

📍 37230, PERNAY
 📍 Lat : 47.4444519 Lng : 0.5281806
 ↗ Alt : 98 m

