



# REUGNY le 28 octobre 2025



FFRandonnée

Proposé par :

**GOUIT**

<https://www.ffrandonnee.fr/>

## Description

Randonnée agréable et deux cotes de quelques centaines de metres dont la deuxième avec une portion à 10%.

Randonnée entre forêts, champs et vignes au départ du parking des sports de Reugny.

### PARTICIPATION :

36 adhérents des Trot'Sentiers ont suivi, par un temps automnale sans pluie, cette agréable randonnée animée par

Jean-Michel, Joël L., Didier et Bernard N.

Merci également aux signaleurs volontaires qui ont veillé à la sécurité des randonneurs tout le long du parcours.

Le bourg aussi ne manque pas de charme avec ses demeures anciennes, ses maisons typiques de val de Brenne, au pied du clocher de son église d'origine médiévale.

## Point de départ

📍 REUGNY

📍 Lat : 47.47771 Lng : 0.88966

## Informations techniques



Marche

**Facile** ⌚ 2h16m



Deniv. pos.  
74 m



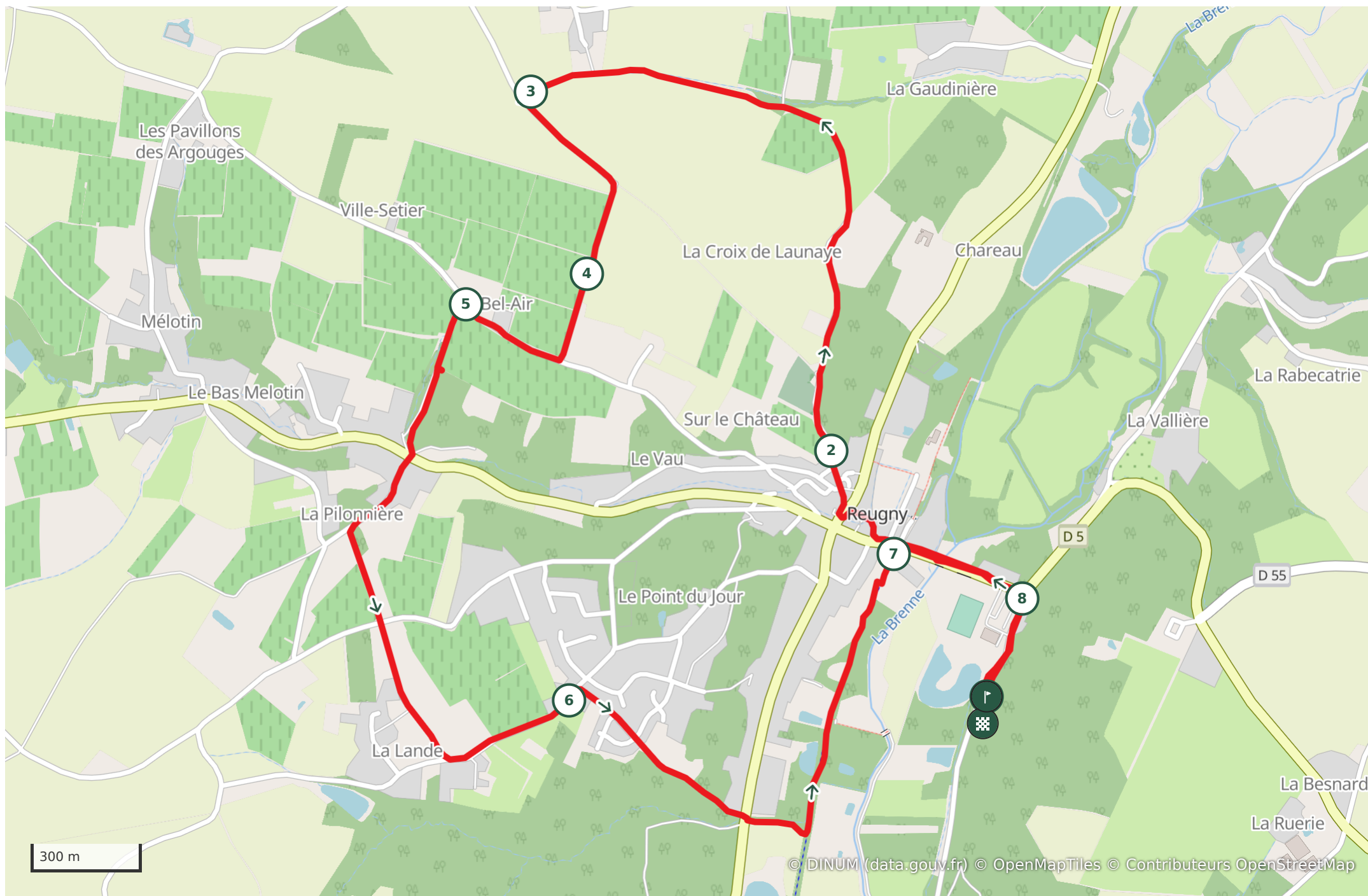
Alt. max.  
114 m



Alt. min.  
62 m

↔ Distance  
8,2 km

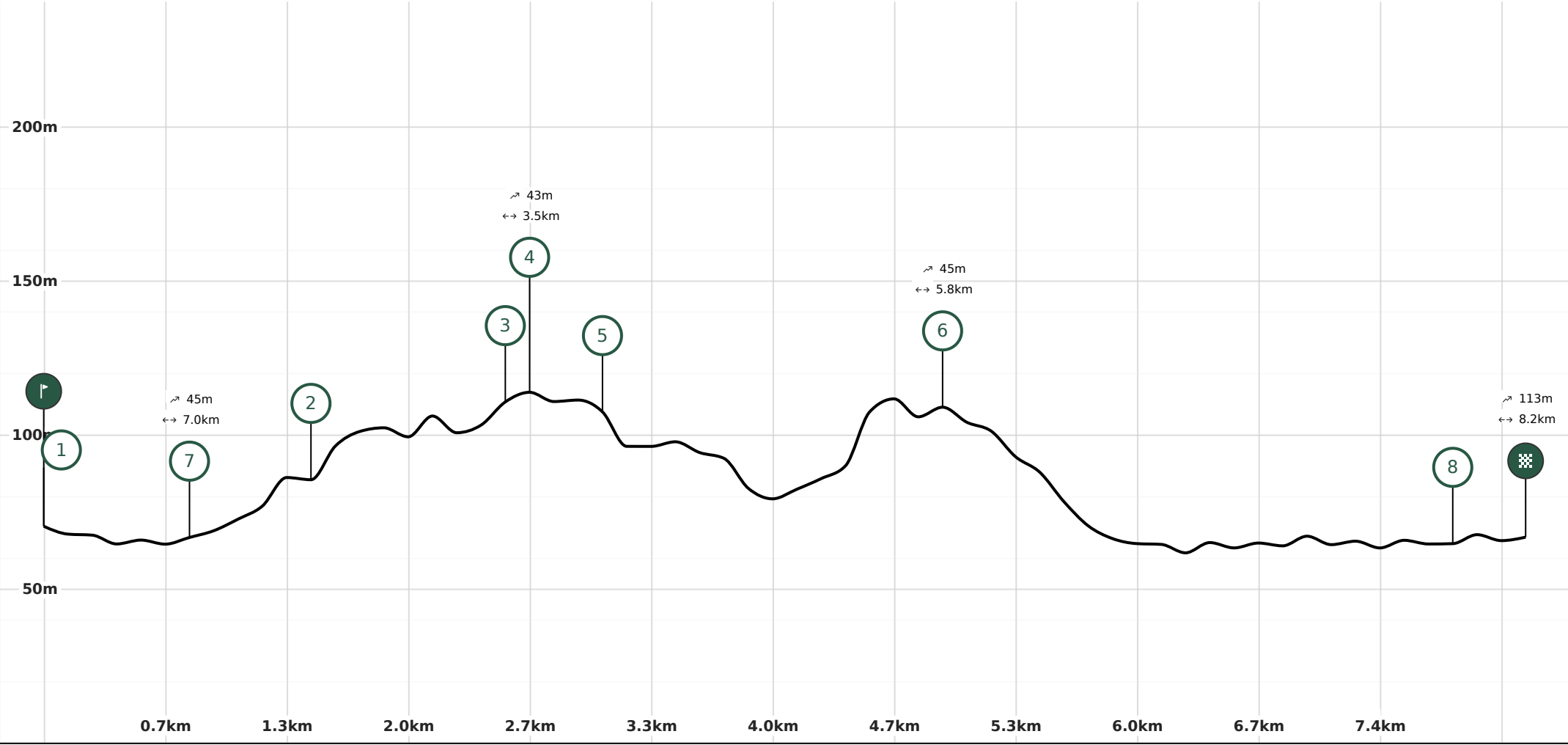




# Légende (Carte et profil altimétrique)

Point de départ Point d'arrivée Itinéraire

## Profil altimétrique



## Infos parcours et Points d'intérêt


### 1 parking

#### Information sur itinéraire



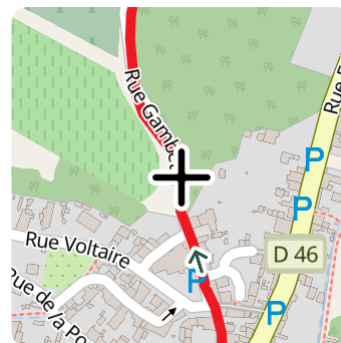
Parking des sports de Reugny  
Le départ de la randonnée a été donné sur le parking des sports, à côté du terrain de football, route de Valmer, le long d'un plan d'eau.

📍 37380, REUGNY  
📍 Lat : 47.4777108 Lng : 0.8896565  
➡ Alt : 78 m



### 2 eglise paroissiale Saint Medard

#### Information sur itinéraire



Passage pres eglise paroissiale Saint Medard et monument aux morts.

Après l'église sortie du village avec une montée vers le cimetière puis on longe le bois en quittant la rue Gambetta.

L'église Saint-Médard est une église romane, datant des XIe et XIIe siècles elle possède un clocher tors de 38 mètres de haut, construit ainsi pour mieux résister au vent. Il est constitué d'une flèche octogonale, qui tourne de gauche à droite de 1/16e de tour, reposant sur une tour carrée le tout recouvert d'ardoises. La nef a été restaurée en 1889, les vitraux du chœur datent de 1901 et sont signés Jean-Prosper Florence, maître-verrier de Tours. L'église abrite un banc d'époque Louis-Philippe. En décembre 2020, la municipalité a fait démonter le clocher tors, au motif de son instabilité menaçant la sécurité publique[2].

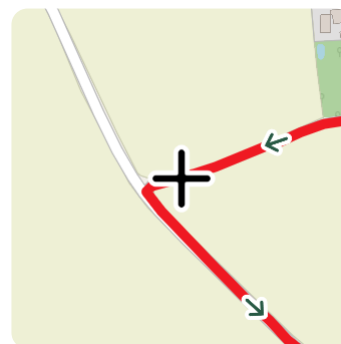
📍 Rue Gambetta, 37380, REUGNY  
📍 Lat : 47.4836913 Lng : 0.8840695  
➡ Alt : 84 m



© photo prise par josette

### 3 arrivée rue Gambetta

#### Info directionnelle



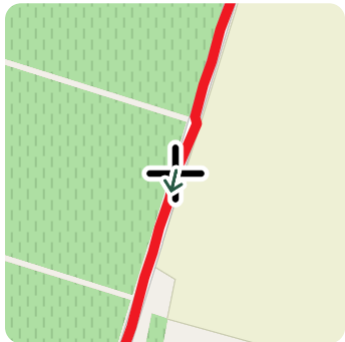
Après un passage à travers champ et vigne, arrivée rue Gambetta que l'on emprunte 400 m vers reugny.

📍 37380, REUGNY  
📍 Lat : 47.4924359 Lng : 0.8732062  
➡ Alt : 110 m





#### 4 Arrêt momentané Information sur itinéraire

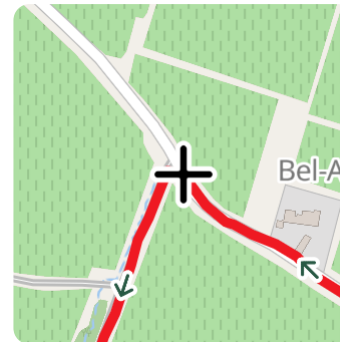


Près de bel air une randonneuse, Françoise, s'est pris les pieds dans ses lacets et a failli tomber sans bobo, heureusement.  
Arrêt momentané du groupe pour permettre un bon laçage des chaussures.

📍 37380, REUGNY  
📍 Lat : 47.4880099 Lng : 0.875261  
📏 Alt : 111 m



#### 5 Pause Information sur itinéraire

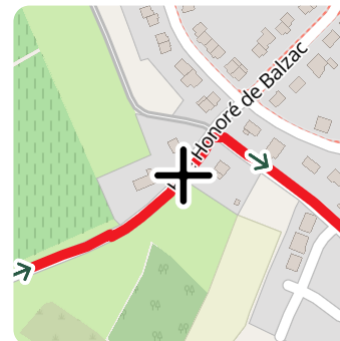


Pause à mi parcours au milieu d'un bois.

📍 Route de la Pilonnière, 37380, REUGNY  
📍 Lat : 47.4872434 Lng : 0.8708797  
📏 Alt : 107 m



#### 6 point du jour Information sur itinéraire



le point du jour

📍 Rue Balzac, 37380, REUGNY  
📍 Lat : 47.4776046 Lng : 0.874583  
📏 Alt : 107 m



## 7 fin de la voie verte Info directionnelle



retour vers le parking avec passage sur la Brenne.

⊙ Le Bourg, 37380, REUGNY  
⊕ Lat : 47.4811876 Lng : 0.8863288  
↗ Alt : 66 m



## 8 parking des sports Information sur itinéraire



Retour au point de départ.  
Retour sur le parking des sports où se termine la randonnée.

⊙ Route de Valmer, 37380, REUGNY  
⊕ Lat : 47.480093 Lng : 0.8909603  
↗ Alt : 65 m

