



Circuit du 06/11/2025 Luynes



Point de départ

📍 LUYNES
📍 Lat : 47.38162 Lng : 0.55725

Informations techniques



Marche

Moyen ⌚ 2h55m

↗ Deniv. pos. 50 m	↗ Alt. max. 101 m	↘ Alt. min. 43 m	↔ Distance 12,4 km
-----------------------	----------------------	---------------------	-----------------------



FFRandonnée

Proposé par :

pn2do

<https://www.ffrandonnee.fr/>

Description

Participation:

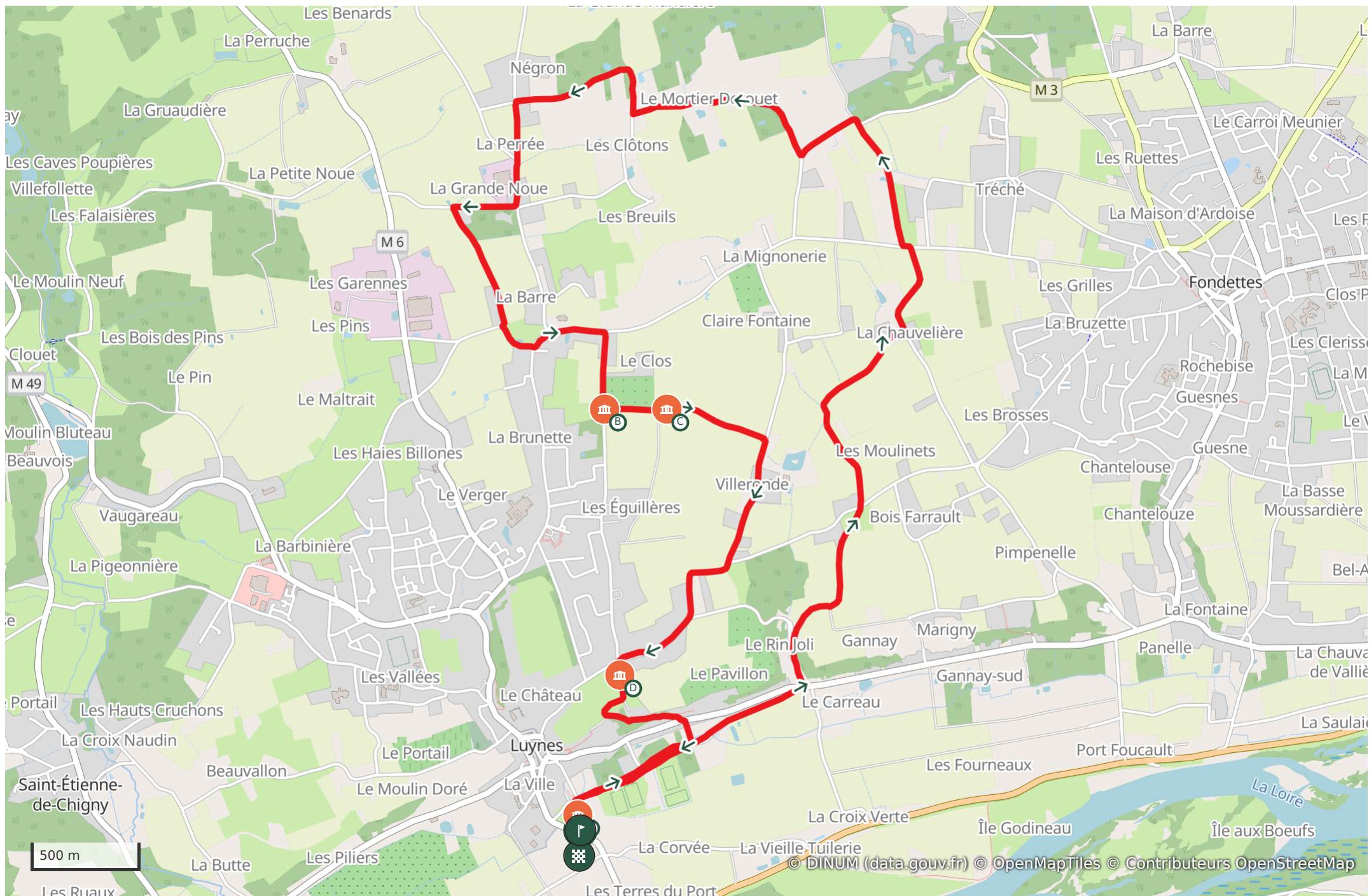
35 adhérents des Trot'Sentiers ont suivi cette randonnée animée par Gégé, Bernard G et Pascal.

Merci aux signaleurs volontaires qui ont oeuvré à la sécurité des randonneurs tout le long du parcours.



Sentier de l'Aqueduc:

Les traces les plus anciennes du passage de l'homme en ces lieux remontent au paléolithique : ce sont des outils en silex dont certains datent de 50 000 à 100 000 ans. Vers 1890, on détruisit un dolmen dans lequel furent trouvées des haches en silex poli datant de la période néolithique. Des bracelets en bronze, témoins de l'époque gauloise, furent aussi découverts. Cependant les traces visibles les plus anciennes d'un habitat organisé datent de la période gallo-romaine. Sur le plateau en bordure du coteau les vestiges de Malliacum (nom antique des lieux) sont encore visibles. De nombreux pans de murs ainsi qu'un aqueduc encore imposant, témoignent de cette époque. Des vestiges de bains avec piscine furent fouillés vers 1978. A d'autres endroits de la commune furent aussi repérés des établissements agricoles ou des villas résidentielles datant de la même époque.

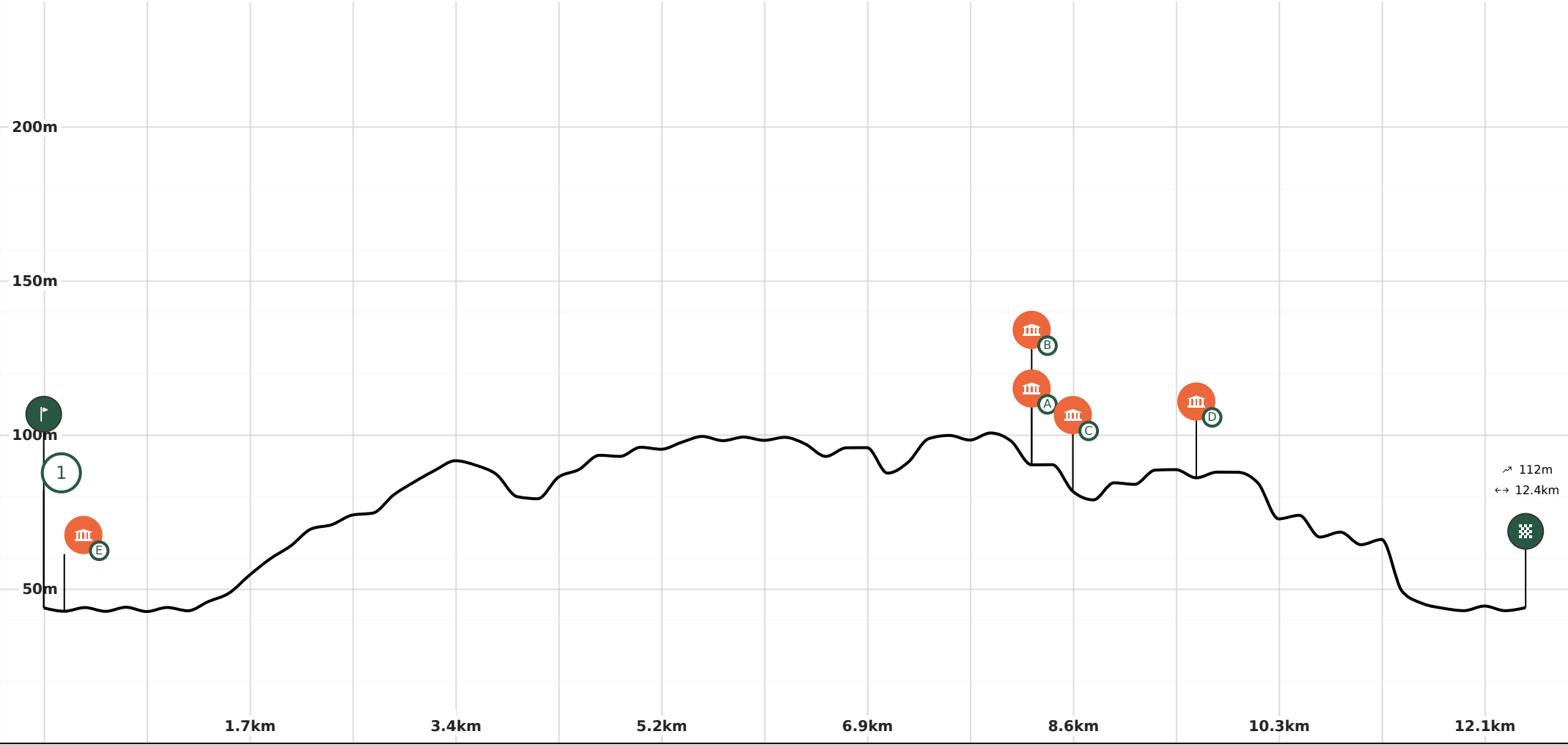




Légende (Carte et profil altimétrique)

 Point de départ  Point d'arrivée  Itinéraire

Profil altimétrique



Infos parcours et Points d'intérêt

1 Départ parking des Varennes

Information sur itinéraire



- 📍 Rue Alfred Baugé, 37230, LUYNES
- 📍 Lat : 47.3816252 Lng : 0.5572473
- 📏 Alt : 42 m



Les vestiges de l'aqueduc

Monuments et Architecture Par pn2do



L'aqueduc est l'une des plus anciennes traces de l'époque gallo-romaine, lorsque Luynes s'appelait encore Malliacum. Construit en blocage et parement de petit appareil, les piles de l'aqueduc sont en forme pyramidales pour assurer la stabilité de l'édifice. Autrefois, cet édifice servait à alimenter en eau une villa gallo-romaine située le long du coteau et bordant la Loire. Aujourd'hui, les vestiges de l'aqueduc mesurent environ 300 mètres.

- 📍 Les Durandières, 37230, LUYNES
- 📍 Lat : 47.3988702 Lng : 0.5586609
- 📏 Alt : 89 m




Informations sur l'aqueduc....

Monuments et Architecture Par pn2do

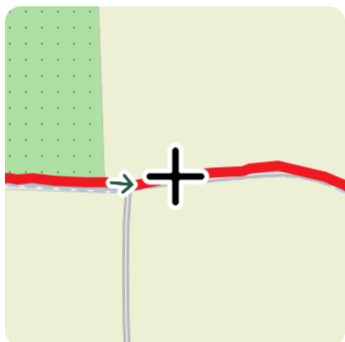


- 📍 Les Durandières, 37230, LUYNES
- 📍 Lat : 47.3988723 Lng : 0.5586562
- 📏 Alt : 89 m



35 Trot'Sentiers avec vue sur une trentaine de piles de l'aqueduc..

Monuments et Architecture Par pn2do




📍 , 37230, LUYNES
 📍 Lat : 47.3988622 Lng : 0.5624725
 📍 Alt : 84 m



Chateau de Luynes et sa Chapelle.

Monuments et Architecture Par pn2do



Un premier château est édifié au Xe siècle ou au tout début du XIe siècle. Détruit à la fin de ce même siècle pendant les conflits entre Anjou et Touraine puis reconstruit au début du XIIe siècle, le château est réaménagé au XIIIe siècle lorsque les seigneurs de Maillé deviennent barons.

Le château comprend une haute et une basse cour. Cette seconde, située en contrebas de la première, accueille des grange et des écuries.

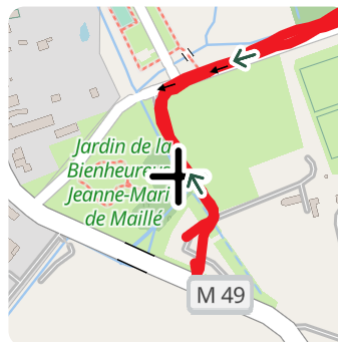
Un donjon occupe le centre de la haute cour dont les remparts sont deux étages plus haut qu'aujourd'hui. Ils sont couronnées de galeries en bois (les hourds) faits avec les matériaux offerts par Saint-Louis. Au nord, une large douve creusée dans le roc protège le château. La douve est dédoublée à l'est. Entre ces deux douves se trouvait un châtelet qui protégeait l'accès au château par deux ponts-levis.

📍 Rue des Lapidaires, 37230, LUYNES
 📍 Lat : 47.3879682 Lng : 0.5595811
 📍 Alt : 85 m



La Grande Boire

Divers Par pn2do



Ruisseau à proximité du parking traversant Luynes.

📍 Rue Alfred Baugé, 37230, LUYNES
 📍 Lat : 47.3822482 Lng : 0.5570751
 📍 Alt : 43 m

