



# La Ville-aux-Dames - Autour de La Métairie - 18112025



## Point de départ

📍 LA VILLE-AUX-DAMES  
📍 Lat : 47.40339 Lng : 0.77042

## Informations techniques



Marche

Facile ⌚ 2h20m



Deniv. pos.  
0 m



Alt. max.  
56 m



Alt. min.  
47 m

↔ Distance  
7 km



FFRandonnée

Proposé par :

OLMEDA

<https://www.ffrandonnee.fr/>

## Description

Randonnée découverte de l'île de la Métairie à La Ville-aux-Dames en passant par l'Espace sportif Delaunay et la Levée de la Loire.

## Informations complémentaires

### Participation

58 adhérents des Trot'Sentiers ont suivi cette randonnée animée par Joël, Philippe et Daniel. Merci également aux nombreux signaleurs volontaires qui ont veillé à la sécurité des randonneurs tout le long du parcours.

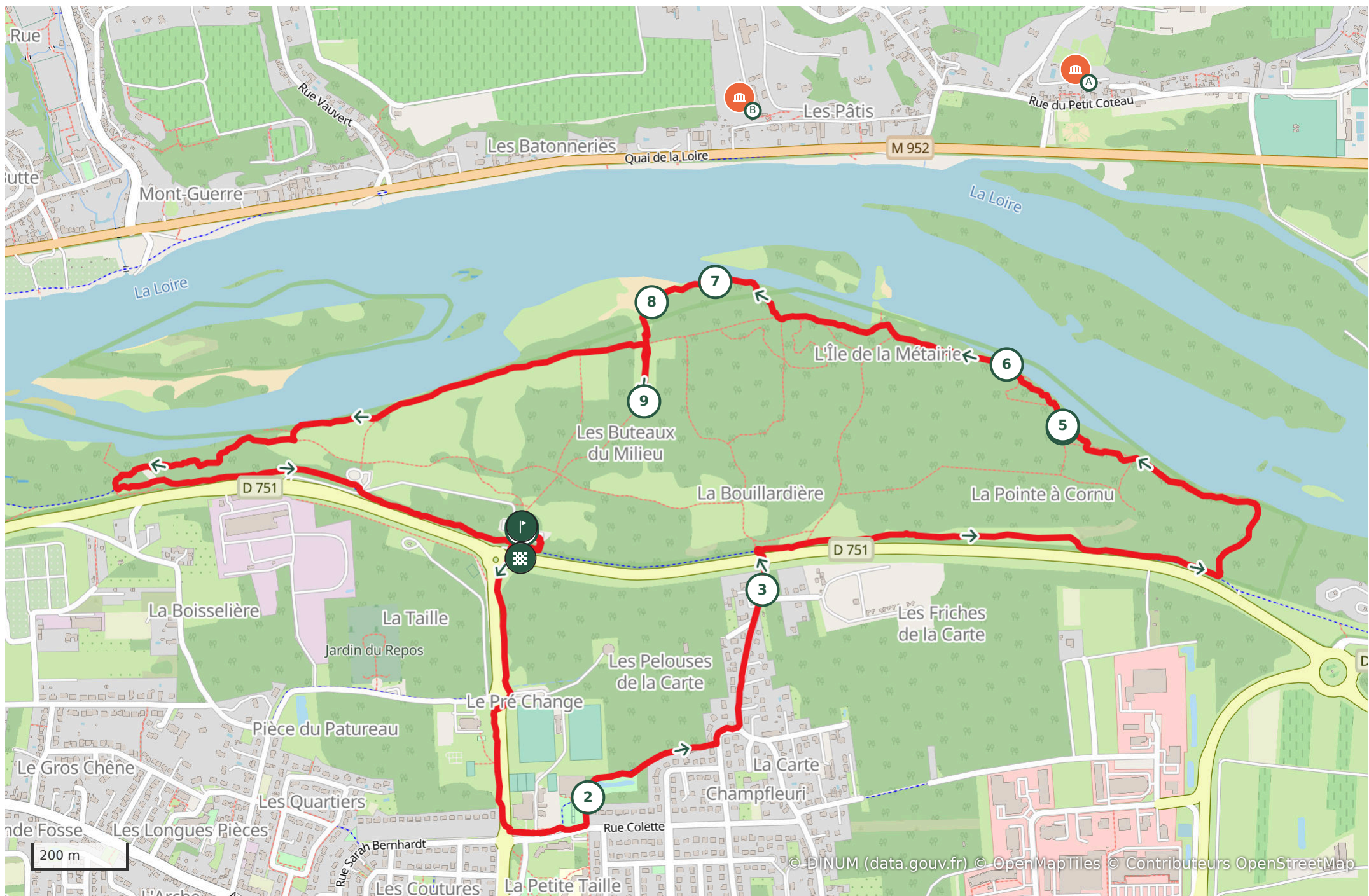
### Pour en savoir un peu plus...

L'île de la Métairie, autrefois appelée île de Rochecorbon, est une ancienne île de la Loire, rattachée à la rive gauche depuis 1850 environ. Elle est caractérisée par ses prairies sableuses, sa mosaïque de forêts alluviales et ses grèves plus ou moins exondées au fil des saisons et du régime hydrographique de la Loire. Elle constitue un espace aménagé de découverte et de détente aux portes de l'agglomération tourangelle, le long de l'itinéraire "Loire à vélo". Un sentier pédagogique et ludique permet d'identifier la faune et la flore présentes. Un vaste espace de jeux pour les enfants est également aménagé.




L'histoire de La Ville-aux-Dames trouve ses racines au Moyen-Âge. En 799, une noble, Hildegarde, fonde une abbaye de femmes à Saint Loup. Ce territoire, embryon de la commune d'aujourd'hui, prit le nom de *Villa dominarum*, c'est-à-dire, La Ville-aux-Dames. Au XIXème siècle, les habitants de La Ville-aux-Dames sont connus sous le nom de «Caillons» qui trouve son origine dans un fromage de lait caillé que les habitants vendaient à Tours et dans les environs. Depuis une décision de la municipalité du 13 mars 1974, La Ville-aux-Dames possède la particularité d'avoir des noms de rues portant uniquement des noms de femmes célèbres, à l'exception de la rue de la Dame en Noir qui fait référence au nom de code du Curé Jérôme Besnard pendant la Résistance lors de la Seconde Guerre Mondiale. La Ville-aux-Dames, située sur le territoire du Val de Loire, est classée depuis 2000 au patrimoine mondial de l'Humanité par l'UNESCO.



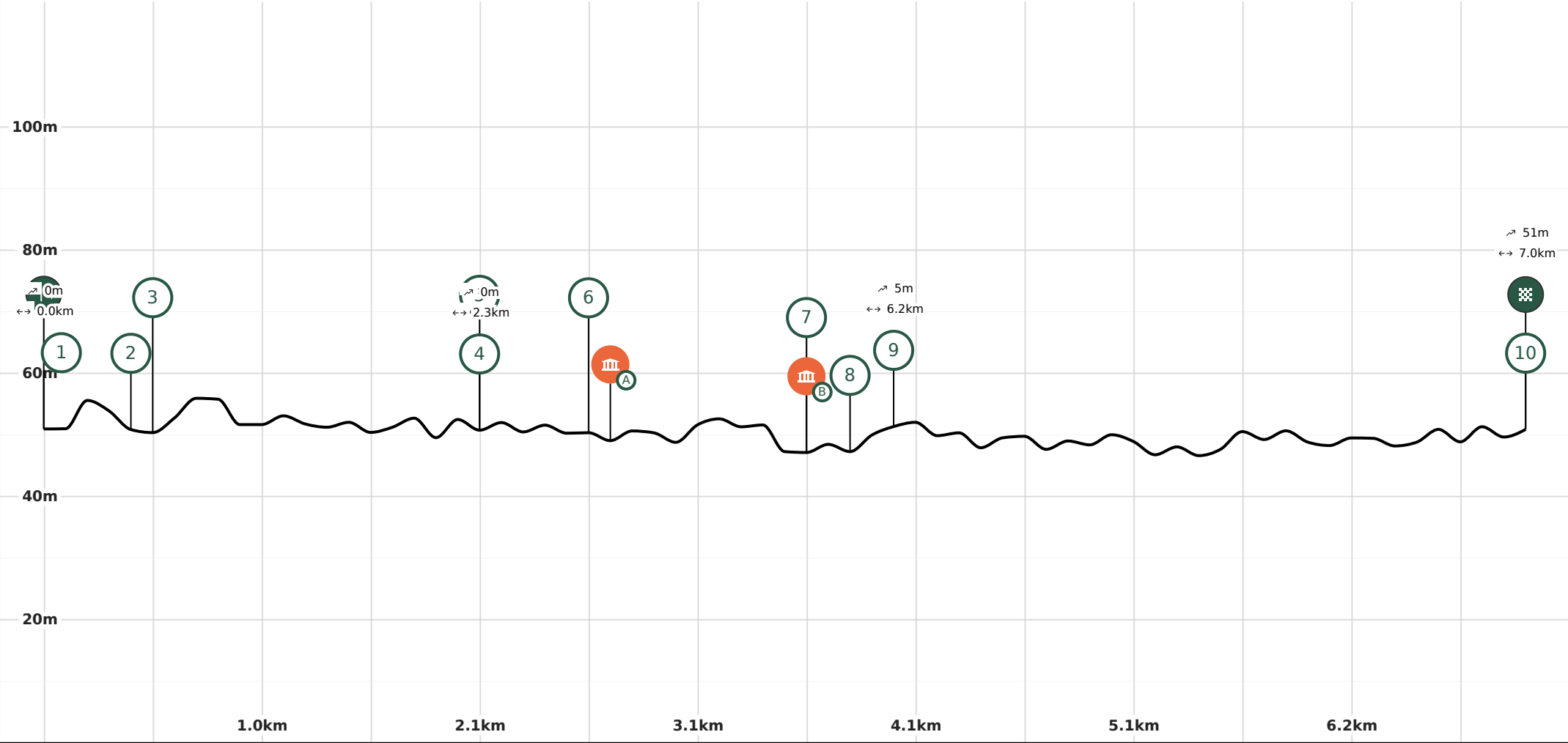




# Légende (Carte et profil altimétrique)

 Point de départ  Point d'arrivée  Itinéraire

## Profil altimétrique



## Infos parcours et Points d'intérêt

### 1 Départ au parking de l'Île de la Métairie Info directionnelle

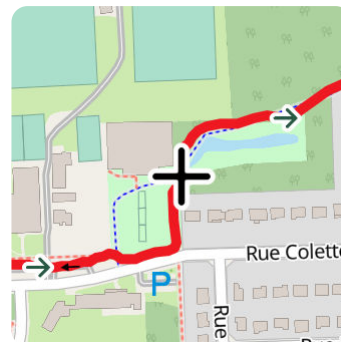


Le départ de la randonnée est donné sur le parking de l'Île de la Métairie après les consignes données par les animateurs.

📍 , 37700, LA VILLE-AUX-DAMES  
📍 Lat : 47.4033888 Lng : 0.7704234  
📏 Alt : 49 m



### 2 Espace sportif Lionel Delaunay Information sur itinéraire



Après avoir traversé la Levée de la Loire, les randonneurs font le tour de l'Espace sportif Lionel Delaunay et les pelouses de la Carte.

📍 Rue Colette, 37700, LA VILLE-AUX-DAMES  
📍 Lat : 47.3983982 Lng : 0.7722537  
📏 Alt : 49 m



### 3 Traversée dangereuse de la Levée de la Loire Info directionnelle



Le groupe de randonneurs traverse la Levée de la Loire en trois groupes sous la surveillance des animateurs et des signaleurs avant d'emprunter un sentier pentu et glissant pour rejoindre l'Île de la Métairie.

📍 Rue Gabrielle d'Estrées, 37700, LA VILLE-AUX-DAMES  
📍 Lat : 47.4022331 Lng : 0.7770059  
📏 Alt : 49 m





4

## Pause mi-parcours

### Information sur itinéraire



Pause des randonneurs en bordure de Loire.

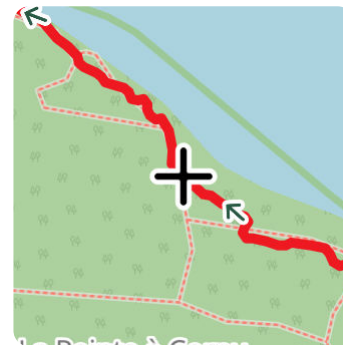
📍 , LA VILLE-AUX-DAMES  
 📍 Lat : 47.4052113 Lng : 0.7851759  
 📏 Alt : 52 m



5


## Vue sur le Château Moncontour

### Information sur itinéraire



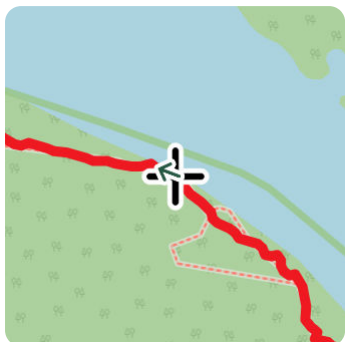
A la pause on aperçoit le Château Moncontour à travers les arbres du bord de Loire. Bâti au XVème siècle, il trône sur la falaise de tuffeau de Vouvray. Propriété de l'évêque de Tours au temps de Saint-Martin, le domaine convoité par Balzac appartient à la famille Feray depuis 1994.

📍 , LA VILLE-AUX-DAMES  
 📍 Lat : 47.4052586 Lng : 0.7851763  
 📏 Alt : 51 m



## 6 La Loire légendaire...

### Information sur itinéraire



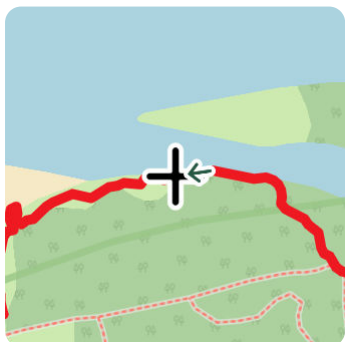
Le sentier découverte longe la Loire magnifiée par le soleil d'automne en cet après-midi un peu froid... De sa source à l'embouchure, le plus long fleuve de France traverse 12 départements.

📍 , LA VILLE-AUX-DAMES  
 📍 Lat : 47.4063871 Lng : 0.7836614  
 📍 Alt : 50 m



## 7 Les Hautes Roches

### Information sur itinéraire



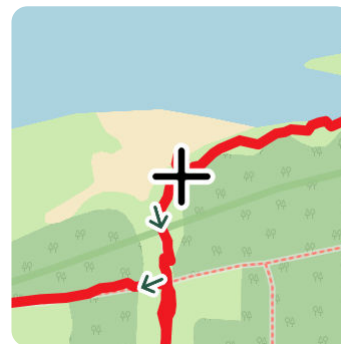
Vue sur l'Hôtel-Restaurant 4 étoiles Les Hautes Roches à Rochecorbon.

📍 , LA VILLE-AUX-DAMES  
 📍 Lat : 47.4079172 Lng : 0.775701  
 📍 Alt : 47 m



## 8 Beau panorama

### Information sur itinéraire



Très beau panorama sur la rive droite de la Loire et le château de Sens à hauteur de Rochecorbon et Vouvray.

📍 L'Île de la Métairie, 37700, LA VILLE-AUX-DAMES  
 📍 Lat : 47.4075291 Lng : 0.773977  
 📍 Alt : 48 m



## 9 Raccourci du kiosque de l'Île de la Métairie

### Information sur itinéraire



Au kiosque de l'Île de la Métairie, quelques randonneurs choisissent de suivre le raccourci jusqu'au point d'arrivée après avoir fait une pause avec le groupe au pied de cette magnifique construction qui permet d'observer les bords de Loire.

📍 L'Île de la Métairie, 37700, LA VILLE-AUX-DAMES  
 📍 Lat : 47.4056994 Lng : 0.7737672  
 ↗ Alt : 51 m




## 10 Retour au point de départ

### Info directionnelle



Retour au parking de la Métairie où se termine la randonnée.

📍 37700, LA VILLE-AUX-DAMES  
 📍 Lat : 47.40334 Lng : 0.7704216  
 ↗ Alt : 49 m



## Château Moncontour

🏰 **Château, Eglise & Abbaye** Par OLMEDA



Le vignoble du Château Moncontour, situé sur la commune de Vouvray, est l'un des plus anciens de la vallée de la Loire. Il appartenait à l'archevêché de Tours à l'époque de Saint Martin. À l'origine le Château Moncontour était une bâtisse féodale. Le roi de France Charles VII l'avait érigé pour sa favorite Agnès Sorel. Une première fois incendié pendant la Révolution, il est à nouveau détruit des siècles plus tard, en 1942, lors de la Seconde Guerre Mondiale. Le Château est par la suite reconstruit à l'identique tel qu'il l'était à la Renaissance. Aujourd'hui, le Château Moncontour est un domaine viticole qui dévoile une histoire familiale, propriété de la famille Feray depuis 1994. Les vignobles Feray, couvrent 130 hectares répartis en 6 domaines sur différentes communes de l'AOC Vouvray, ce qui permet aux vins de refléter toute la richesse du terroir. Ses vignobles produisent différents vins : blanc, pétillant, rosé et rouge, qui sont répartis sous





plusieurs appellations d'origine contrôlées : Vouvray, Crémant de Loire, Touraine, Chinon et Cheverny.

- 📍 Allée de Moncontour, 37210, VOUVRAY
- 📍 Lat : 47.4118336 Lng : 0.7855332
- ➡ Alt : 79 m



## Château de Sens



**Château, Eglise & Abbaye** Par OLMEDA



Le fief relevait du château de Tours. Il appartenait à l'abbaye de Marmoutier. Il fut vendu comme bien national le 28 janvier 1791 pour 134 600 livres. A cette période, on y signalait une chapelle. En 1918, le château a été la propriété de Joseph-André Salmon. Son fils Georges loua le domaine de Sens pour y loger son cousin André de la Société archéologique de Touraine. Le domaine devint viticole en 1920 (54 arpents de vignes). En janvier 2021, le château a été acheté par Christophe Bouchet, ancien maire de Tours.

- 📍 Chemin de Sens, 37210, ROCHECORBON
- 📍 Lat : 47.4113215 Lng : 0.77636
- ➡ Alt : 84 m

