



Saint-Cyr-sur-Loire - Boucle vers le bois de La Rabelais - 27112025



Proposé par :

OLMEDA

<https://www.ffrandonnee.fr/>

Description

Boucle découverte au départ du Centre Culturel Oésia vers le bois de La Rabelais à Saint-Cyr-sur-Loire en passant par les Parcs de la Cousinerie et des Grandes Brosses.

Informations complémentaires

Participation

34 adhérents des Trot'Sentiers ont suivi cette randonnée proposée et animée par Gérard, Jean-Michel et Joël-L. Un grand merci également aux signaleurs volontaires qui ont veillé à la sécurité des randonneurs tout le long du parcours, ainsi qu'à Josette et Hugues pour le reportage photographique.

Point de départ

📍 NOTRE-DAME-D'OÉ

📍 Lat : 47.44992 Lng : 0.6994

Informations techniques



Marche

Facile ⌚ 2h40m

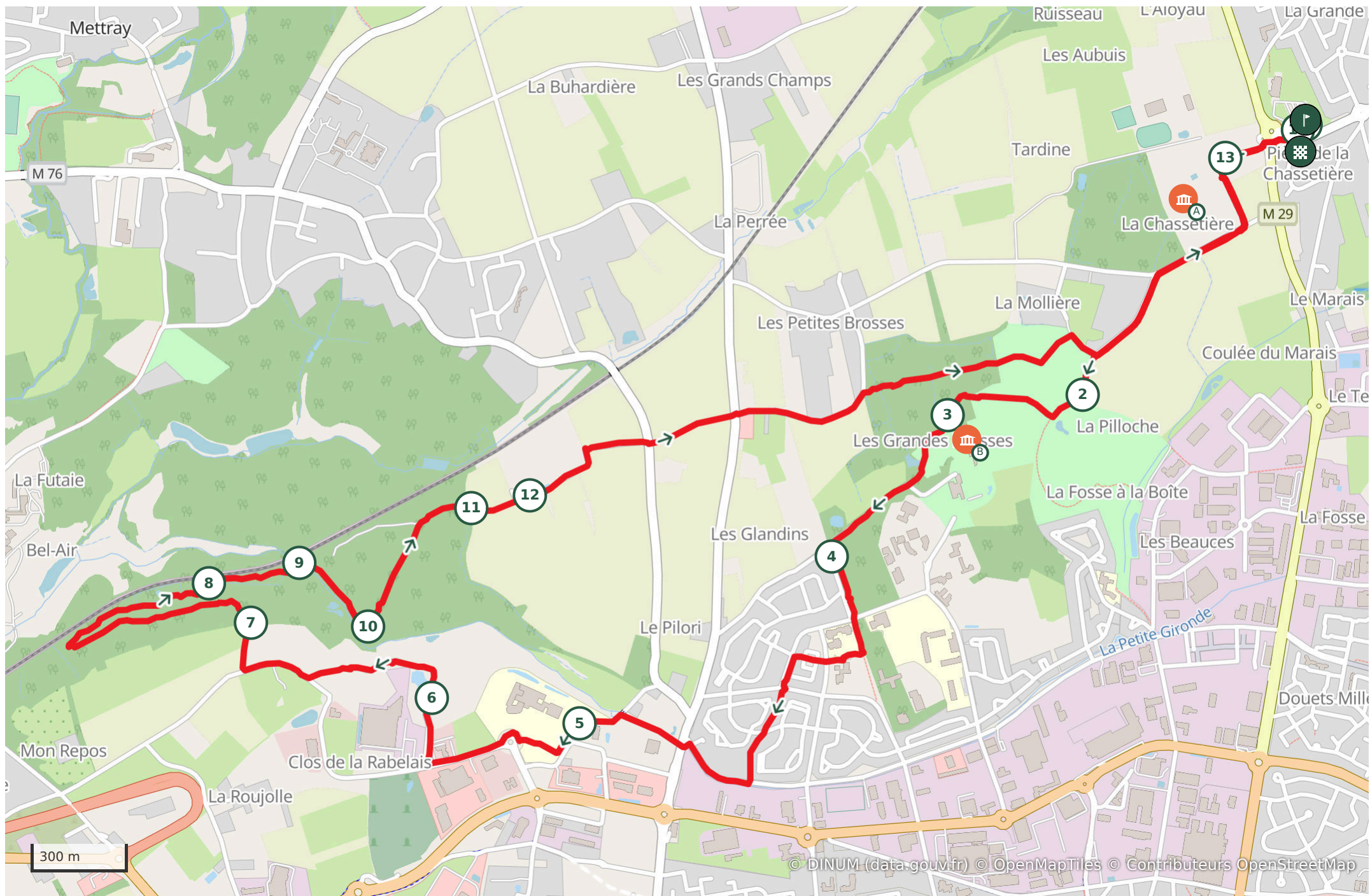
↗ Deniv. pos.
41 m

↑ Alt. max.
103 m




↓ Alt. min.
70 m

↔ Distance
11,6 km

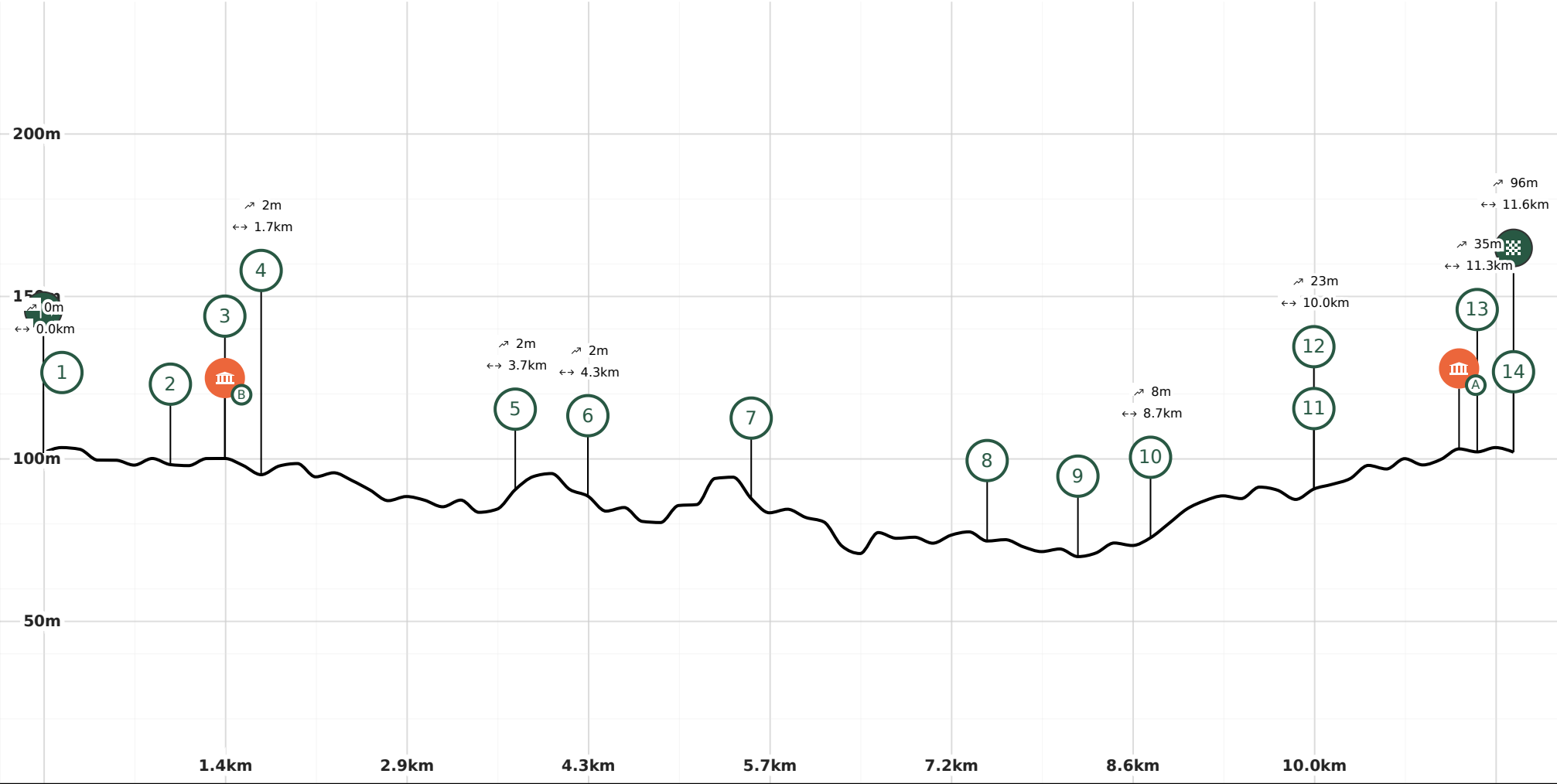




Légende (Carte et profil altimétrique)

 Point de départ  Point d'arrivée  Itinéraire

Profil altimétrique



Infos parcours et Points d'intérêt

1 Centre culturel Oésia

Hôtels



Le départ de la randonnée est donné sur le parking du Centre culturel Oésia à Notre-Dame-d'Oé.

📍 37390, NOTRE-DAME-D'OÉ
📍 Lat : 47.4498057 Lng : 0.6993918
📍 Alt : 102 m



2 Parc de la Cousinerie

Hôtels



Les randonneurs accèdent au parc de la Cousinerie par la rue des Hautes Remetières.

📍 Rue des Remetières, 37390, NOTRE-DAME-D'OÉ
📍 Lat : 47.44224 Lng : 0.69019
📍 Alt : 97 m



3 Gadawi Park Aventure

Auberges de jeunesse



Le sentier de randonnée passe devant le parc d'accrobranche Gadawi de Tours Nord qui compte 10 parcours sur 5 hectares dans le parc des Grandes Brosses.

📍 La Berrurie, 37390, METTRAY
📍 Lat : 47.44166 Lng : 0.68462
📍 Alt : 99 m



4 Bois des Douets Hôtels



Traversé par la rue des Douets, le bois du même nom s'étend sur 3,62 hectares. Typique des forêts de la région, il est constitué en majorité de chênes, de charmes et de châtaigniers. De nombreux oiseaux nicheurs y trouvent refuge comme les grimpereaux, les sitelles ou les différentes espèces de mésanges. C'est un lieu idéal pour la promenade ou le jogging à proximité des lycées et collèges.

📍 Rue de Bonne Nouvelle, 37100, TOURS
📍 Lat : 47.43772 Lng : 0.67982
📍 Alt : 97 m



5 La Clinique de l'Alliance Auberges de jeunesse



La société Nouvelle Clinique Tours Plus Saint-Gatien ALLIANCE, par abréviation NCT+, a été créée le 4 mars 2015. Son siège social est domicilié à Saint-Cyr-sur-Loire.

📍 Rue Thérèse et René Planiol, 37540, SAINT-CYR-SUR-LOIRE
📍 Lat : 47.43305 Lng : 0.66942
📍 Alt : 88 m



6 Ferme de la Rablais Auberges de jeunesse



D'après l'historien Léon Lhuillier, ce nom « La Rablais » vient du mot « Arabletum » lieu où l'érable pousse bien. Dans tous les actes notariés, on trouve le nom « La Rablais » et non La Rabelais. Au 19e siècle, La Rablais était une ferme exploitée par la famille Nourrisson. Au 20e siècle, c'était un haras de grande renommée jusqu'en 1960. De 1960 à 2007, elle redeviendra une ferme d'élevage et de production laitière. En 2003, Saint-Cyr rachète la ferme et les terrains environnants à l'agglomération. C'est sur ce site que naîtra Equatop entreprises (parc économique d'agglomération.) De nombreuses activités commerciales et de service y sont implantées.

📍 La Rabalais, 37540, SAINT-CYR-SUR-LOIRE
📍 Lat : 47.43378 Lng : 0.66329
📍 Alt : 88 m



7 Pause mi-parcours au Bois de La Rabelais

Auberges de jeunesses



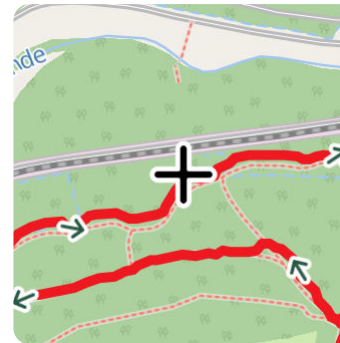
Une pause des randonneurs à mi-parcours de la randonnée à l'entrée du bois de La Rabelais. Situé au nord de la commune de Saint-Cyr-sur-Loire, le bois de La Rabelais est un site classé et protégé. Des vestiges de l'époque gallo-romaine y ont été retrouvés dans les années 2000. Propriété de Tours Métropole Val de Loire, elle en assure l'entretien. Il offre une agréable promenade verte sur un sentier comptant deux à trois kilomètres.

⊙ Promenade du Bois de la Rabelais, 37540, SAINT-CYR-SUR-LOIRE
 ⚓ Lat : 47.43586 Lng : 0.65584
 ↗ Alt : 96 m



8 Le Génie du Bois de La Rabelais

Auberges de jeunesses



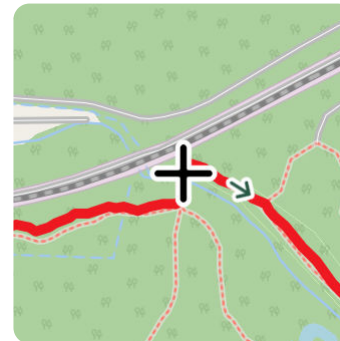
Au détour du sentier, on se laisse surprendre par le visage du Génie du Bois de La Rabelais qui observe les randonneurs...

⊙ , 37540, SAINT-CYR-SUR-LOIRE
 ⚓ Lat : 47.43698 Lng : 0.65409
 ↗ Alt : 93 m



9 Le ruisseau La Petite Gironde

Auberges de jeunesses



La Petite Gironde (ou ruisseau de Mié) est un affluent de la Perrée d'une longueur totale de 4500m. Il apparaît avenue Gustave Eiffel à Tours à une altitude de 95m. Il longe la rue de Suède au nord, où il est alimenté par La Fosse à La Boîte (petit ruisseau temporaire), traverse cette rue pour passer sous la rue des Douets qu'il longe jusqu'à la route de Rouziers, puis entre dans Saint-Cyr-sur-Loire où il n'est plus canalisé et coule sur 2400m. Il passe à proximité de la Fontaine de Mié et entre dans les bois de la Rabelais où se trouvait autrefois l'ancien Moulin de Meigné (devenu Mié). Il passe sous la ligne de chemin de fer Tours-Vendôme, coule en direction du Centre Médical de Bel-Air et se jette dans le ruisseau de la Perrée.

⊙ , 37540, SAINT-CYR-SUR-LOIRE
 ⚓ Lat : 47.43754 Lng : 0.6578
 ↗ Alt : 79 m



10 Petit dénivelé Chambres d'hôtes

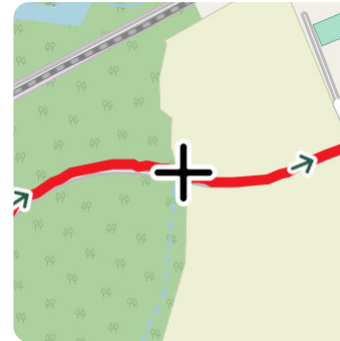


Les randonneurs franchissent un dénivelé assez raide d'environ 50 mètres, seule difficulté du parcours.

📍 Rue de la Fontaine de Mie, 37540, SAINT-CYR-SUR-LOIRE
📍 Lat : 47.43575 Lng : 0.66066
➡ Alt : 81 m



11 Sortie du bois de La Rabelais Hôtels

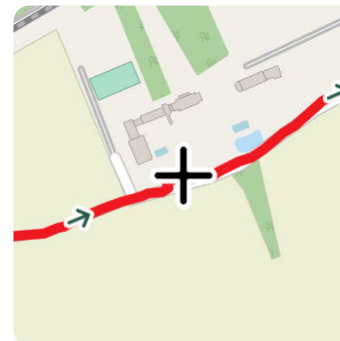


Les randonneurs sortent du bois de La Rabelais et suivent le sentier qui mène au domaine de La Gatinière.

📍 La Gatinière, 37540, SAINT-CYR-SUR-LOIRE
📍 Lat : 47.43906 Lng : 0.66494
➡ Alt : 89 m



12 Domaine de La Gatinière Auberges de jeunesse

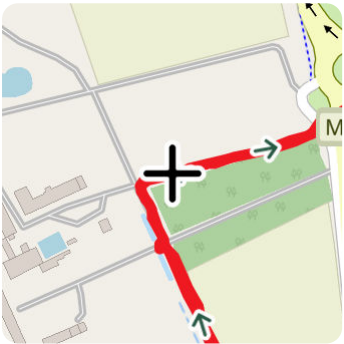


Au XVe siècle, il est vraisemblable qu'un château médiéval était construit à l'emplacement du manoir actuel. Au début du XVIIIe siècle sous la Régence, est construit le logis actuel prolongé de chaque côté par 2 longues ailes basses. Au nord de ce manoir se trouve un parc à l'anglaise dominant un grand lac formé par une retenue des eaux de la Perrée, affluent de la Choisille. Ce parc couvre 4 hectares d'un seul tenant clos de murs et percé de 2 entrées. La Gatinière fait partie d'une propriété de 1000 hectares se composant de 2 châteaux, la Ribellerie sur la commune de Mettray et la Gatinière. Un pont franchissant la Perrée reliait les deux bâtiments. La propriété de la Gatinière fait l'objet d'une inscription à l'inventaire des sites pittoresques. Cette demeure n'a pas changé depuis le XVIIIe siècle.



⊙ Chemin de la Gatinière, 37540, SAINT-CYR-SUR-LOIRE
 ⊕ Lat : 47.43943 Lng : 0.66733
 ↗ Alt : 91 m

13 Le Haras d'Oé Auberges de jeunesses



À 5 min de Tours, le Haras d'Oé est installé dans un cadre arboré et verdoyant de 15 hectares. Il accueille les cavaliers débutants et confirmés. Le haras a pour mission d'élever des chevaux de qualité et de garantir le bien-être des animaux à toutes les étapes de leur vie. Il dispose de toutes les infrastructures nécessaires pour faire naître, élever et entraîner des chevaux et d'une équipe d'experts professionnels formée de vétérinaires, de maréchaux-ferrants, de palefreniers et d'entraîneurs passionnés.

⊙ Rond-Point de la Chassetière, 37390, NOTRE-DAME-D'OÉ
 ⊕ Lat : 47.44886 Lng : 0.69609
 ↗ Alt : 101 m



14 Retour au point de départ Hôtels



Arrivée sur le parking du Centre culturel Oésia où se termine la randonnée.

⊙ , 37390, NOTRE-DAME-D'OÉ
 ⊕ Lat : 47.44966 Lng : 0.6991
 ↗ Alt : 102 m



Domaine de La Chassetière Château, église et abbaye Par OLMEDA



Situé sur la commune de Notre-Dame-d'Oé, le Manoir de La Chassetière est inscrit aux monuments historiques depuis le 6 mars 1947. Il s'agit d'un ancien fief relevant du château de Tours, du fief des Grandes Brosses, de celui de Mettray et d'autres pour diverses parties. La date de 1720, gravée sur l'une des portes, serait dû à René Le Gras, inspecteur des fermes générales et seigneur de La Chassetière. Il est constitué par un bâtiment rectangulaire se développant entre deux pavillons non saillants sur les façades et il est prolongé au nord par un bâtiment de servitudes occupé par la cuisine et les communs. Un pavillon construit au XIXe siècle a été ajouté au sud, à l'alignement du manoir. La façade Est est précédée d'une cour d'honneur limitée au sud par un second bâtiment de servitudes datant du XVIIIe siècle. A l'ouest, un jardin à la française sépare le manoir d'un parc boisé.



● Rond-Point de la Chassetière, 37390, NOTRE-DAME-D'OË
 📍 Lat : 47.4477342 Lng : 0.6943703
 ↗ Alt : 102 m



Château des Grandes Brosses

📍 Château, église et abbaye Par OLMEDA



A partir du sentier de randonnée, on distingue sur la gauche le Château des Grandes Brosses situé sur la commune de Mettray. Il a été bâti au XVIIIème siècle, puis agrandi et très remanié au XIXème siècle et vers 1920. Son parc de 50 hectares renferme, entre autre, un cèdre de l'Atlas dont le tronc mesure 6 mètres de circonférence à un mètre du sol. Le château a hébergé un hôpital sanatorium, devenu maison médicale de fin de vie, avant d'être reconverti en 2014 en lieu d'accueil d'une dizaine de compagnies d'arts de la rue (37e Parallèle).

● La Berrurie, 37390, METTRAY
 📍 Lat : 47.4409922 Lng : 0.6854278
 ↗ Alt : 99 m

