



Villedômer - Vers le Moulin de La Vasrole - 02122025



Point de départ

📍 VILLEDÔMER
📍 Lat : 47.54464 Lng : 0.88734

Informations techniques



Marche

Moyen ⌚ 2h40m

↗ Deniv. pos. 74 m	↗ Alt. max. 123 m	↘ Alt. min. 75 m	↔ Distance 8,6 km
-----------------------	----------------------	---------------------	----------------------



FFRandonnée

Proposé par :

OLMEDA

<https://www.ffrandonnee.fr/>

Description

Belle randonnée au sud de Villedomer entre les vallées de la Brenne et de son affluent le Madelon à la découverte de ses zones boisées et de ses grandes étendues vallonnées.

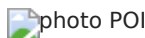
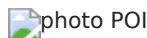
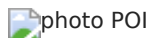
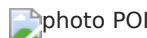
Informations complémentaires

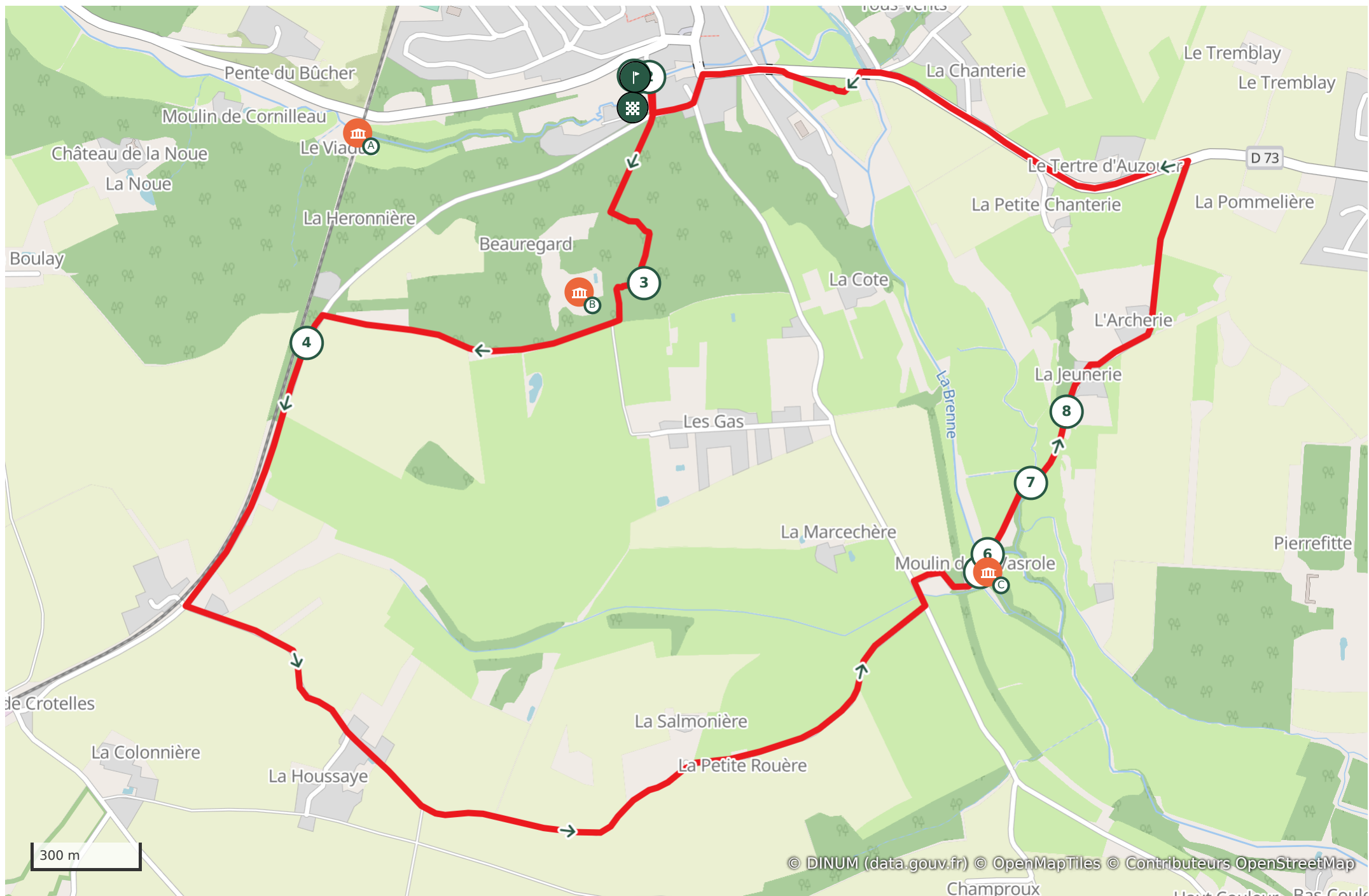
Participation

54 adhérents des Trot'Sentiers ont suivi cette randonnée proposée et animée par Claudette, Joël et Daniel. Un grand merci aux organisateurs et aux signaleurs volontaires qui ont veillé à la sécurité des randonneurs tout le long du parcours.




Pour en savoir un peu plus...

Située à 5 km de Château-Renault, chef lieu du canton et siège de la communauté de communes du castelrenaudais, et traversée par la D910, la commune de VILLEDÔMER est arrosée par "La Brenne" et "Le Madelon". La commune s'étend sur 3500 hectares comprenant des terres agricoles et une partie boisée importante. On y trouve des sites classés (église du XIIème siècle, Abbaye de Gâtines). Ses quelques 1300 habitants sont appelés les Villedomiens.

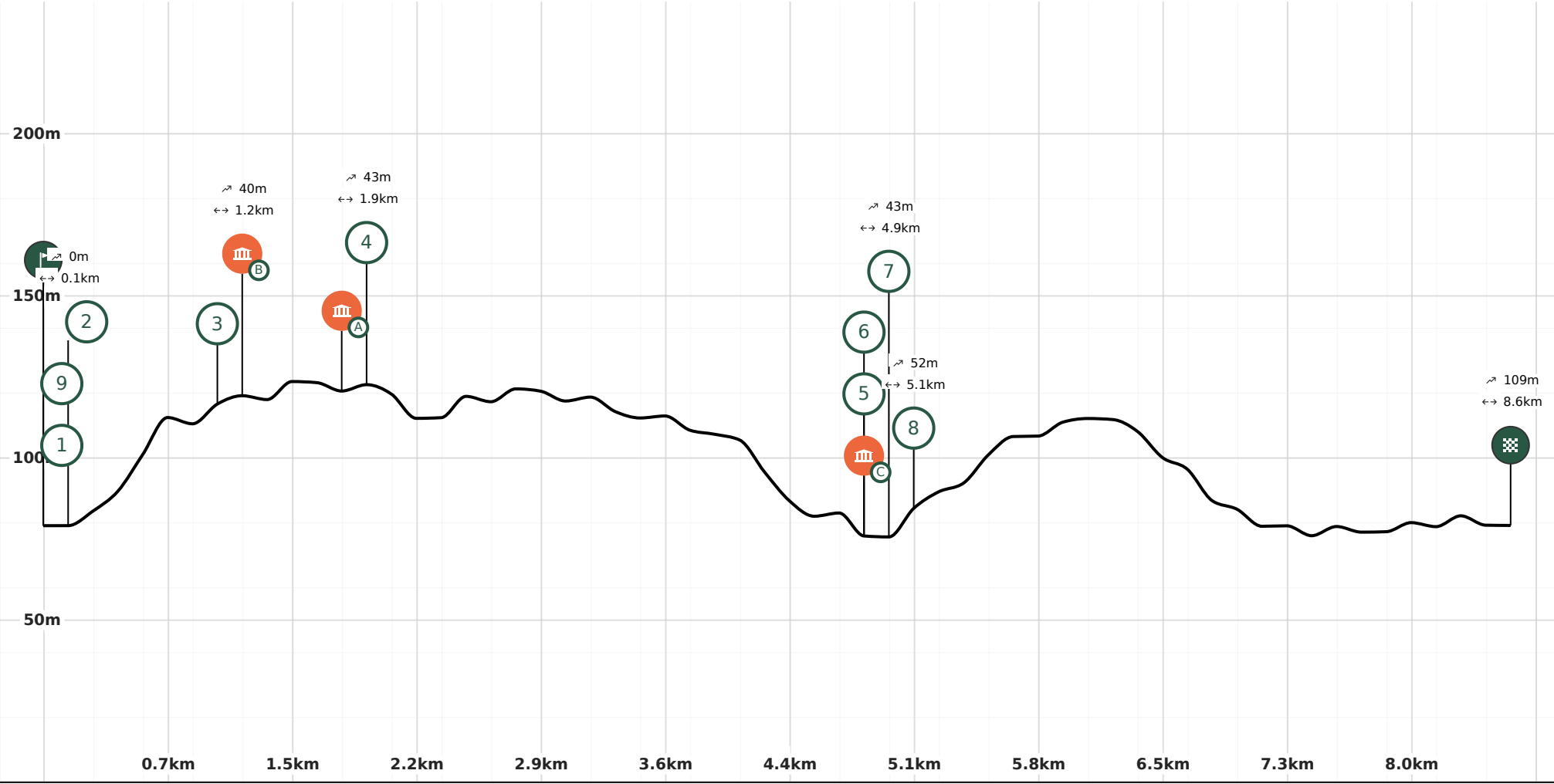




Légende (Carte et profil altimétrique)

 Point de départ  Point d'arrivée  Itinéraire

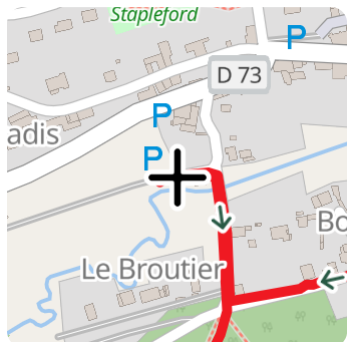
Profil altimétrique



Infos parcours et Points d'intérêt

1 Départ de la randonnée

Hôtels



Le départ de la randonnée est donnée sur l'aire des Camping-cars rue du Lavoire à Villedômer.

📍 Moulin de Villedômer, 37110, VILLEDÔMER

📍 Lat : 47.544644 Lng : 0.8874196

➡ Alt : 79 m



2 Traversée du Madelon

Hôtels



Au départ de la randonnée, à hauteur du Lavoire construit en 1893 et utilisé jusqu'à la fin des années 1960, les randonneurs traversent le cours d'eau Le Madelon, affluent de la rivière La Brenne.

📍 Moulin de Villedômer, 37110, VILLEDÔMER

📍 Lat : 47.54464 Lng : 0.88783

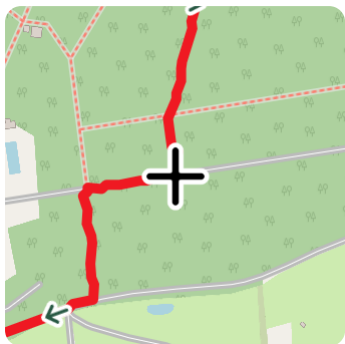
➡ Alt : 78 m



3

Vue sur le Château de Beauregard

Auberges de jeunesses



Les randonneurs croisent l'allée qui mène au Château privé de Beauregard datant du 18ème remanié au 19ème siècle.

📍 , 37110, VILLEDÔMER
 📍 Lat : 47.53958 Lng : 0.88763
 📍 Alt : 128 m



4

Les signaleurs en action...

Hôtels



En file indienne le long de la route longeant la voie ferrée, les randonneurs sont encadrés par les signaleurs (gilets jaunes) vigilants sur la circulation des véhicules...

📍 Beauregard, 37110, VILLEDÔMER
 📍 Lat : 47.53814 Lng : 0.87541
 📍 Alt : 120 m



5

Pause mi-parcours

Auberges de jeunesses



Pause mi-parcours des randonneurs au Moulin de la Vasrole, destination de la randonnée.

📍 Moulin de la Vasrole, 37110, VILLEDÔMER
 📍 Lat : 47.53253 Lng : 0.8998
 📍 Alt : 76 m



6 Petit pont sur la Brenne

Hôtels



Les randonneurs traversent le bras de la Brenne sur un petit pont bétonné très étroit. La Brenne, affluent droit de la Cisse, est un sous-affluent de la Loire. Elle s'écoule sur les départements du Loir-et-Cher et d'Indre-et-Loire. Longue de 53,4 kilomètres, elle prend sa source à 127 mètres d'altitude près du lieu-dit le Moulin à Vent sur la commune de Pray (41). Elle conflue dans la Cisse à Vernou-sur-Brenne, à 50 mètres d'altitude, à l'est de Vouvray après avoir traversé 15 communes.

📍 Moulin de la Vasrole, 37110, VILLEDÔMER
📍 Lat : 47.53298 Lng : 0.90007
📍 Alt : 75 m



7 Passage à gué

Auberges de jeunesses



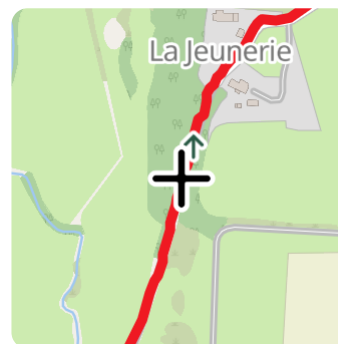
Passage à gué périlleux sur un autre bras de la Brenne. Les animateurs, aidés des signaleurs, font traverser un à un les randonneurs afin d'éviter toute chute dans une eau glacée...

📍 , 37110, VILLEDÔMER
📍 Lat : 47.5347 Lng : 0.90165
📍 Alt : 75 m



8 Petite montée vers le coteau

Auberges de jeunesses



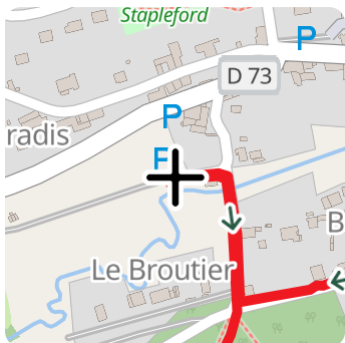
Les randonneurs gravissent une des seules difficultés du parcours.

📍 La Jeunerie, 37110, VILLEDÔMER
📍 Lat : 47.53645 Lng : 0.90294
📍 Alt : 86 m



9 Retour au point de départ

Hôtels



Retour à l'aire de camping-cars où se termine la randonnée.

📍 Moulin de Villedomer, 37110, VILLEDÔMER
📍 Lat : 47.54465 Lng : 0.88729
📍 Alt : 78 m



📍 D73, 37110, VILLEDÔMER
📍 Lat : 47.5432611 Lng : 0.8772755
📍 Alt : 83 m

Monuments et architecture

Viaduc ferroviaire du Madelon

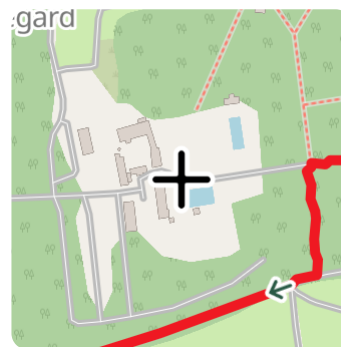


L'imposant viaduc ferroviaire, construit en maçonnerie et reposant sur dix piles, enjambe le Madelon à l'ouest du bourg. L'édifice mesure 225 mètres de long, 8 mètres de large et 32 mètres de haut et les arches en plein centre ont 15 mètres de larges. Il a été construit pour la ligne ferroviaire Brétigny-La Membrolle, permettant de relier Paris à Tours, ouvert le 5 août 1867. Le 27 décembre 1870, le viaduc est bombardé par l'armée prussienne qui détruit la troisième pile. Elle est reconstruite quelques mois après et l'ouvrage d'art est toujours utilisé aujourd'hui. Le viaduc est tellement emblématique qu'au milieu de XXe siècle il était représenté sur des étiquettes de boîtes de fromages fabriqués par une laiterie située à la Grand Vallée.

Château de Beauregard

Château, église et abbaye

Par OLMEDA



Le plus ancien seigneur connu du Château de Beauregard serait Gaucher d'Aloigny, en 1443. Mentionné en 1719 comme étant presque totalement en ruine, il a probablement été restauré dans le premier quart du 18e siècle. Une tuilerie était présente sur le domaine avant 1811. En 1852, Madame Gillet achète la propriété composée "de vieux bâtiments incohérents" et entreprend la reconstruction du Château d'après les plans de Mario architecte à Tours. Propriété privée au cœur d'un parc verdoyant de 53ha, le Château et sa serre remarquable plongent le visiteur dans les XVIIIe et XIXe siècles en magnifiant la pierre et la brique locale. Il accueille aujourd'hui une hôtellerie de plein air "l'Orangerie de Beauregard".



📍 Beauregard, 37110, VILLEDÔMER
📍 Lat : 47.5393807 Lng : 0.8853006
📍 Alt : 118 m



Le Moulin de La Vasrole

Patrimoine industriel

Par OLMEDA



En 1667, Louis XIV est roi de France et de Navarre. Le moulin de Vasrole est alors propriété du clergé. Au XIX^{ème} siècle, la Brenne comptait, entre Château-Renault et Neuillé-le-Lierre, 12 moulins en activité, soit environ un moulin tous les kilomètres. Aujourd'hui, deux moulins disposent de leurs équipements et de l'eau nécessaire à leur fonctionnement. Le moulin à farine de La Vasrole a été récemment restauré pour une production électrique et remettre en fonction la mouture. Il a une roue de type ZUPPINGER de 6 mètres de diamètre, 2 mètres de large, qui développe une puissance de 15 CV.

📍 Moulin de la Vasrole, 37110, VILLEDÔMER

📍 Lat : 47.5325188 Lng : 0.9000957

↗ Alt : 76 m

