

Saint-Avertin sentier des 11 arpents



Point de départ

📍 SAINT-AVERTIN
📍 Lat : 47.36092 Lng : 0.75162

Informations techniques

 Marche

Facile ⌚ 2h40m

↗ Deniv. pos.
8 m

↑ Alt. max.
96 m

↓ Alt. min.
80 m

↔ Distance
11,4 km



FFRandonnée 

Proposé par :

GOUIT

<https://www.ffrandonnee.fr/>

Description

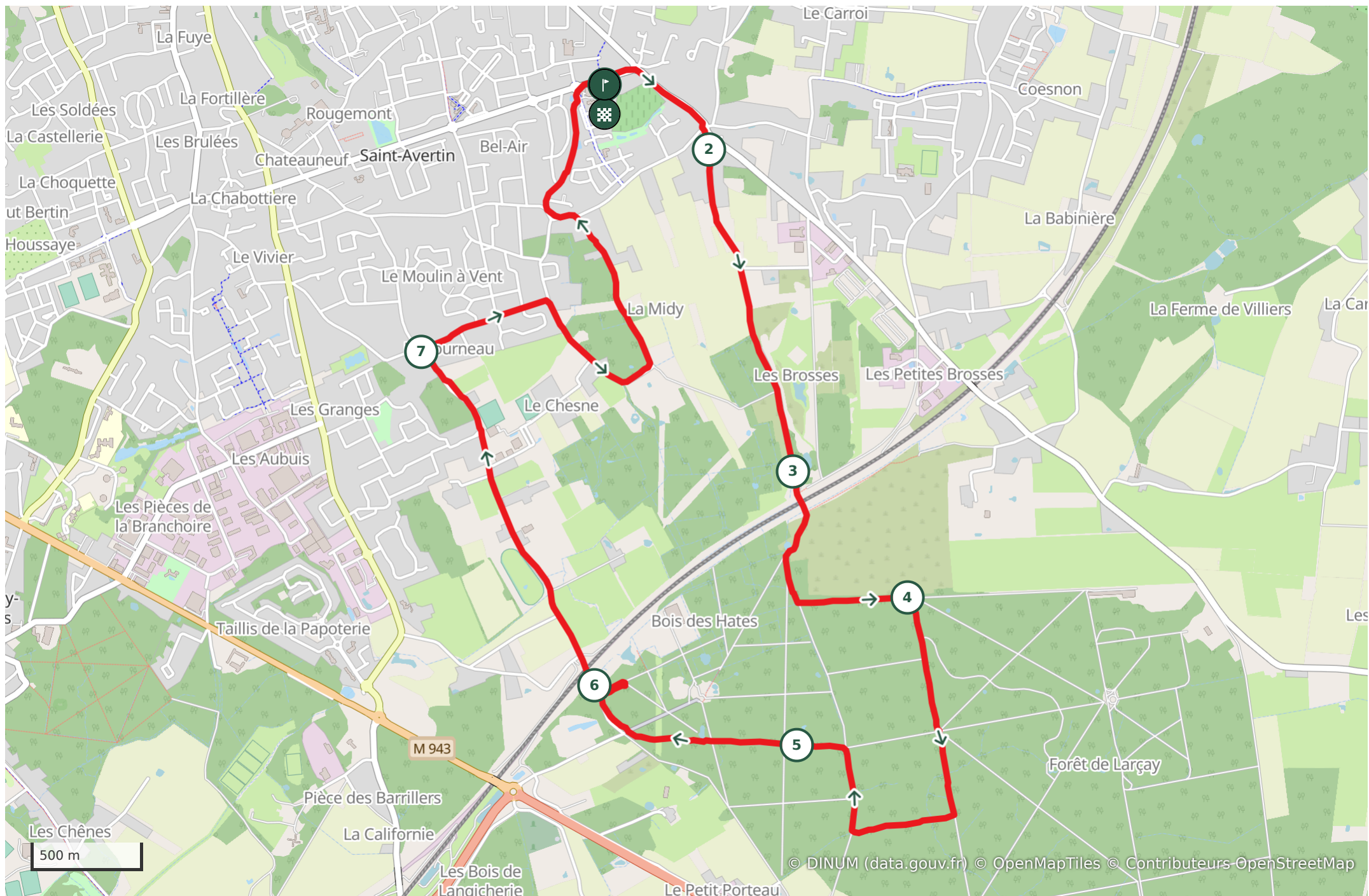
Nous étions 21 à suivre ce parcours basé sur le "sentier des 11 arpents" avec un détour pour passer devant la stèle de Paul Louis Courier.

Ce parcours emprunte les sentiers de Grande Randonnée (gr® 655 et 46) pour rejoindre le Bois des Hâtes doté d'un parc animalier qui abrite des cervidés et de vieux chênes remarquables.




Il faut suivre en grande partie le balisage jaune. Le parcours s'éloigne du parcours classique pour passer à côté de la stèle de Paul Louis Courier.
Sur le coteau de Saint-Avertin perdure la culture de la vigne; on y produit des vins de Touraine comme le Noble Joué aoc.

Le parcours s'appelle sentier des 11 arpents du nom du gymnase.

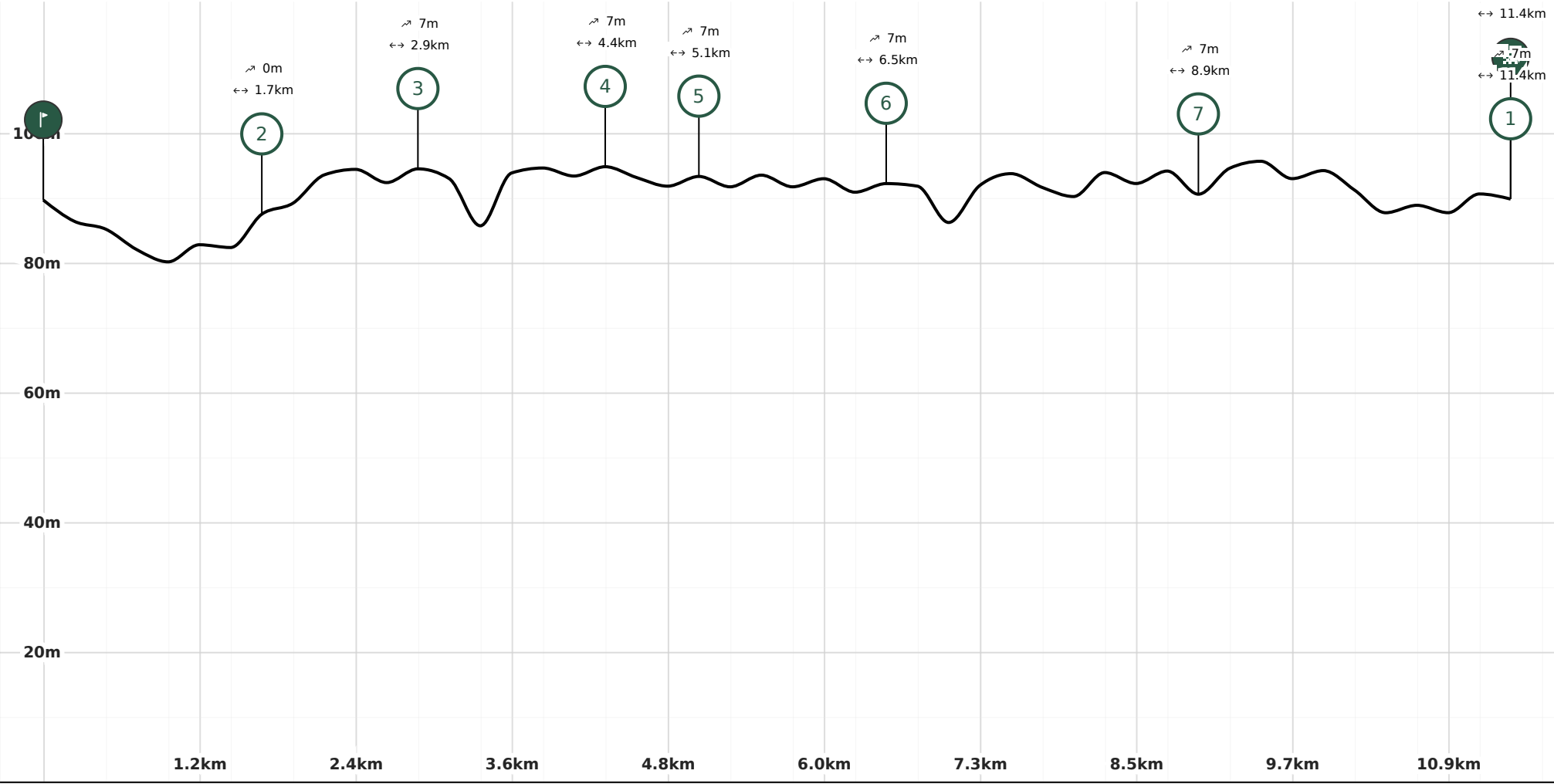
Pour information un arpent est une unité de mesure de superficie. Il est égal à un carré de 10 perches de côté. Une perche est égale en général à 20 pieds. Cela variait selon les localités. On trouvait en France des valeurs d'un arpent allant de 3200 à 7800 m². Merci aux savants de la révolution française qui ont mesuré le méridien pour pouvoir proposer le système métrique universel. Cela nous facilite la vie surtout qu'il est répandu dans le monde entier, sauf aux USA.



Légende (Carte et profil altimétrique)

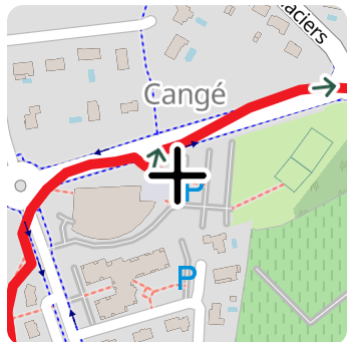
 Point de départ  Point d'arrivée  Itinéraire

Profil altimétrique



Infos parcours et Points d'intérêt

1 Départ : gymnase des Onze Arpents Hôtels



À partir du gymnase des Onze Arpents, 4 Avenue Nelson Mandela, 37750, SAINT-AVERTIN, descendre l'avenue du Général de Gaulle.
Remarquez les parcelles de vignes qui ont été conservées entre les habitations.
On y produit du vin aoc Touraine Noble-Joué, déjà apprécié à la cour du roi Louis xi, sur une des plus petites appellations du Val de Loire.

📍 Avenue Nelson Mandela, 37750, SAINT-AVERTIN
📍 Lat : 47.36091 Lng : 0.75161
↗ Alt : 89 m



2 carrefour du Placier Hôtels

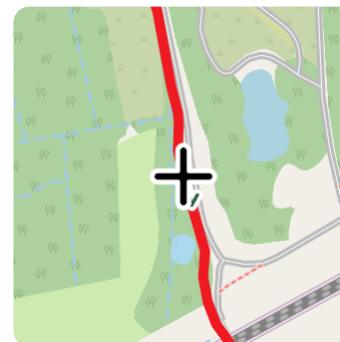


Traverser le carrefour du Placier et emprunter la rue de la Braquerie.
Passer sous les lignes électriques à haute-tension.

📍 Rue de la Braquerie, 37270, SAINT-AVERTIN
📍 Lat : 47.35832 Lng : 0.75783
↗ Alt : 86 m



3 pont la ligne à grande vitesse Tours-Bordeaux Hôtels

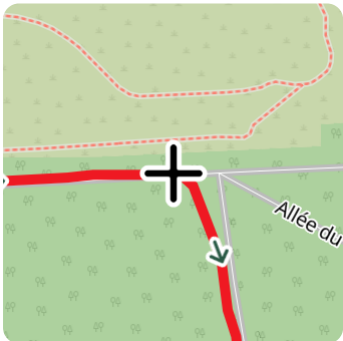


L'itinéraire suit maintenant le sentier de Grande Randonnée gr655, la via Turonensis, un des chemins vers Saint-Jacques-de-Compostelle passant par Tours.
Il enjambe sur le pont la ligne à grande vitesse Tours-Bordeaux et pénètre dans l'allée qui sépare la forêt de Larçay et le Bois des Hâtes.

📍 37270, LARÇAY
📍 Lat : 47.34534 Lng : 0.76283
↗ Alt : 93 m



4 vers Stéle Paul Louis Courier Hôtels




Nous quittons le chemin classique des 11 arpents en prenant l'allée de la Liberté pour rejoindre ensuite l'allée Paul Louis COURIER pour voir la Stéle Paul Louis Courier.

Paul Louis COURIER
 Naissance le 4 janvier 1772 Paris (Royaume de France)
 Décès 10 avril 1825 (à 53 ans) à Larçay
 Assassinat
 Ses écrits lui valent de nombreux procès, des amendes et une peine de prison. Quand on retrouve son corps sans vie percé de plusieurs balles dans son bois de Larçay, dans les environs de Véretz[n 8] le 10 avril 1825, son garde-chasse, Louis Frémont, est soupçonné du meurtre et mis en jugement, mais acquitté à l'unanimité le 3 septembre 1825.

Courier est inhumé à Véretz le 12 avril. Pendant cinq ans, le mystère demeurant sur sa mort, celle-ci est attribuée à des motifs politiques.

La Stéle Paul Louis Courier:
 Édifice en pierre recouvert de mousses et lichens à Larçay[12]. Sur la face droite, figurent une photo et une courte biographie de la victime. On peut y lire l'inscription



suivante :
 « À LA MÉMOIRE de Paul Louis COURIER assassiné en cet endroit le 10 Avril 1825 sa dépouille mortelle repose à VERETZ mais ici sa dernière pensée a rejoint l'Éternité. »

📍 Allée de la Liberté, 37270, LARÇAY
 📍 Lat : 47.34027 Lng : 0.76963
 📍 Alt : 97 m

© Hugues

5 le château du Bois des Hâtes

Hôtels



Nous rejoignons le parcours classique. Dans la forêt, à gauche emprunter l'allée Saint-Hubert. Passer devant l'étang puis le parc animalier du Bois des Hâtes géré par l'Office National des Forêts (enclos de cervidés). Sur votre droite, le château du Bois des Hâtes, gentilhommière construite dans un style normand cottage au début du xxe siècle, appartient à la ville de Tours.

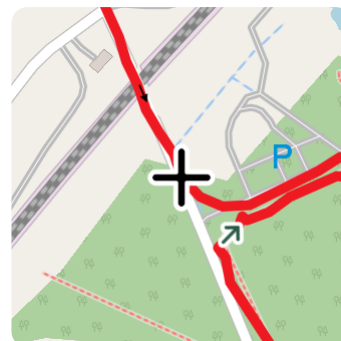
⊙ Allée de Saint-Hubert, 37170, CHAMBRAY-LÈS-TOURS
 ⚓ Lat : 47.33434 Lng : 0.76307
 ↗ Alt : 104 m



© hugues

6 Sortie du bois

Hôtels



Sortir du bois et prendre la rue de la Bellerie. Franchir à nouveau la ligne à grande vitesse et passer le haras.

⊙ Cht du Bois des Hates, 37170, CHAMBRAY-LÈS-TOURS
 ⚓ Lat : 47.33673 Lng : 0.75102
 ↗ Alt : 93 m



7 terrains de sport de la Bellerie

Hôtels



Après les terrains de sport de la Bellerie, prendre à droite le Chemin des Plantes. Tourner à droite dans la rue du Chêne. Rejoignez le balisage du gr655 sur la gauche. Le double balisage pr (Promenade et Randonnée) et gr (Grande Randonnée) vous guide jusqu'au retour au point de départ du gymnase

⊙ Rue de la Bellerie, 37550, SAINT-AVERTIN
 ⚓ Lat : 47.35019 Lng : 0.74075
 ↗ Alt : 90 m

