



# Rouzières - Autour du Moulin de Crouteau - 16/12/2025



## Point de départ

📍 ROUZIERES-DE-TOURAINES  
📍 Lat : 47.5136 Lng : 0.65187

## Informations techniques



Marche

Facile ⌚ 2h30m

↗ Deniv. pos.  
33 m

↑ Alt. max.  
121 m

↓ Alt. min.  
84 m

↔ Distance  
8 km



FFRandonnée

Proposé par :

OLMEDA

<https://www.ffrandonnee.fr/>

## Description

Randonnée à l'Ouest de Rouzières-de-Touraine sur un parcours très agréable en direction du Moulin de Crouteau.

## Informations complémentaires

### Pour en savoir davantage...

Les premiers textes mentionnant Rouzières (d'abord sous le nom de « Roserii », puis « Rosaris » et « Rosers ») datent du Moyen Âge. Le village s'est développé en étoile à partir du carrefour menant à Semblançay d'un côté, à Chanceaux de l'autre et enfin à Tours pour le troisième axe. Au XVIII<sup>e</sup> siècle, il devient Rouzières puis Rouzières-de-Touraine en 1920. Outre l'église Saint-Symphorien, on y trouve un Prieuré et plusieurs Châteaux (Grandes Maisons, Rochefort, La Violière, Fontaine, Beauchêne). On peut visiter également le musée des outils et objets d'autrefois. Ses habitants sont appelés les Rouziérois, les Rouziéroises.




### Participation

53 adhérents du club ont suivi cette randonnée proposée et animée par Joël\_N, Joël\_L et Jean-Michel. Merci également aux signaleurs volontaires qui ont veillé à la sécurité des randonneurs tout le long du parcours, ainsi qu'à Bernard\_G pour le reportage photographique.

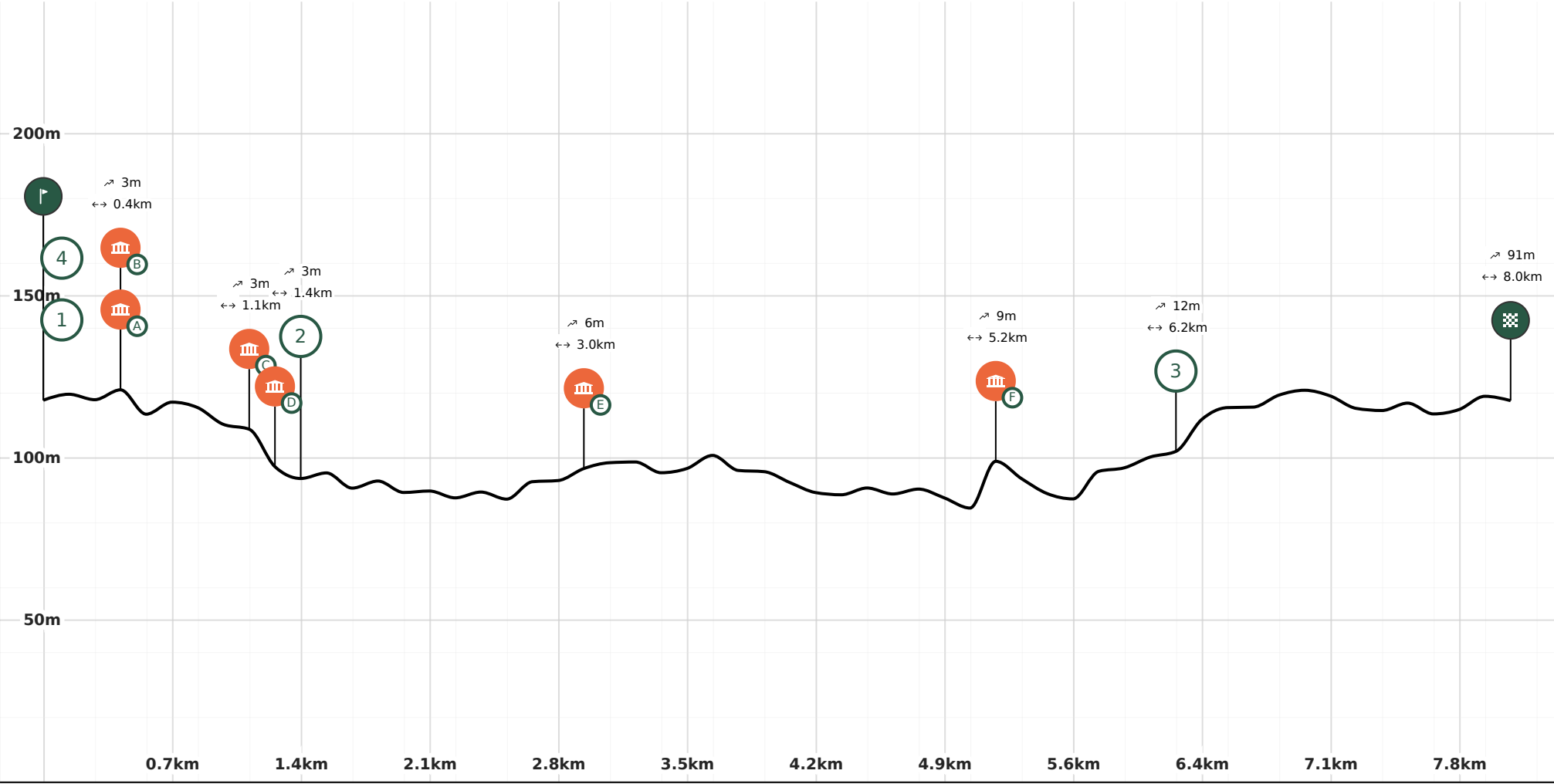




# Légende (Carte et profil altimétrique)

 Point de départ  Point d'arrivée  Itinéraire

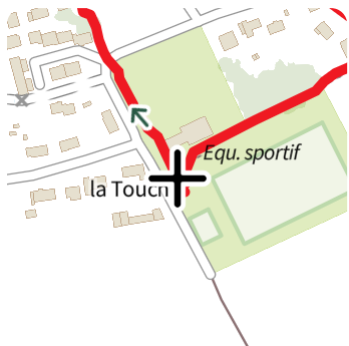
## Profil altimétrique



## Infos parcours et Points d'intérêt

### 1 Départ de la randonnée

#### Hôtels



Le départ de la randonnée est donné sur le parking du stade Babin Durighello.

📍 Rue du Stade, 37360, ROUZIER-S-DE-TOURAIN

📍 Lat : 47.513688 Lng : 0.6518099

↗ Alt : 117 m



### 2 Le Ruisseau de Fontaine

#### Cafés, bars




Le ruisseau de Fontaine est un affluent de la Choisille qu'il rejoint au-dessus du domaine de Beau Chêne à proximité du lieu-dit Le Tertre. Il alimente plusieurs étangs dont ceux de Bourmay, du château de Rochefort et du Moulin de Crouteau.

📍 Lieu dit Rochefort, 37360, ROUZIER-S-DE-TOURAIN

📍 Lat : 47.51922 Lng : 0.66121

↗ Alt : 99 m



### 3 Route de Cerelles

#### Hôtels



Après le lieu-dit La Géorgie, suivre à droite la route de Cerelles en direction de Rouziers sur environ 300 mètres, puis suivre le chemin sur la droite.

📍 Chemin de la Georgerie, 37360, ROUZIER-S-DE-TOURAIN

📍 Lat : 47.51091 Lng : 0.66419

↗ Alt : 103 m

## 4 Retour au point de départ

### Hôtels



Retour sur le parking du stade où se termine la randonnée.

- 📍 Rue du Stade, 37360, ROUZIERS-DE-TOURAINE
- 📍 Lat : 47.513708 Lng : 0.6518814
- ➡ Alt : 117 m

## Eglise Saint-Symphorien

### Château, église et abbaye Par OLMEDA



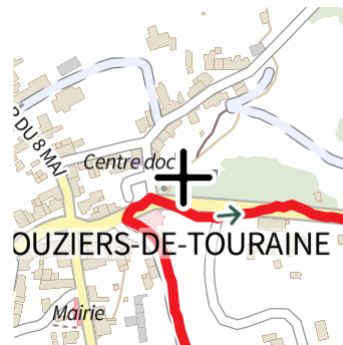
L'Eglise saint-Symphorien a été construite au XIIème siècle (abside et chœur) et agrandie au XVIème (nef et deux chapelles latérales). Au XIIème siècle, elle appartenait à l'abbaye de Preuilly.

- 📍 Le Bourg, 37360, ROUZIERS-DE-TOURAINE
- 📍 Lat : 47.51722 Lng : 0.64914
- ➡ Alt : 120 m



## Château des Grandes-Maisons

### Château, église et abbaye Par OLMEDA



Le Château privé des Grandes-Maisons (XVIème siècle) a été très remanié au XIXème. Il s'agit de l'ancien logis seigneurial appelé jadis Hôtel de la Cour. Le domaine fut acheté, le 26 décembre 1946, par Paul Pierre Manuel de Los Sagrados Corazones de Jesus Y Maria Lanusse, colonel de cavalerie en retraite, époux de Florence Conrad, américaine fondatrice de Rochambelles (conductrices ambulancières de la 2ème Division blindée lors de la Seconde Guerre mondiale). Les Grands-Maisons ont ensuite été vendues le 25 janvier 1966 à la famille qui les possédait toujours en 1987.

- 📍 Rue du Sénateur Belle, 37360, ROUZIERS-DE-TOURAINE
- 📍 Lat : 47.5176259 Lng : 0.6494915
- ➡ Alt : 120 m



## Château de la Violière

### Château, église et abbaye Par OLMEDA



Le Château de la Violière a été édifié à la fin du XVIIème siècle et remanié en 1855. La chapelle, de la seconde moitié du XVIIIème existe toujours en bordure du chemin.

- 📍 La Violière, 37360, ROUZIERS-DE-TOURAINE
- 📍 Lat : 47.5165939 Lng : 0.6615829
- ➡ Alt : 115 m





## Château de Rochefort

 **Château, église et abbaye** Par OLMEDA



Le fief appartient à la famille Barentin (voir Monnaie et Sublaines). Le château privé actuel date du 19ème siècle.

📍 Lieu dit Rochefort, 37360, ROUZIERS-DE-TOURAINES  
 📍 Lat : 47.51915 Lng : 0.6601  
 📍 Alt : 100 m



## Moulin de Crouteau


 **Divers** Par OLMEDA



Situé à proximité du Château de Beauchêne, le Moulin de Crouteau est aujourd'hui une ferme.

📍 37360, ROUZIERS-DE-TOURAINES  
 📍 Lat : 47.5185608 Lng : 0.6719255  
 📍 Alt : 85 m

## Château de Beauchêne

 **Château, église et abbaye** Par OLMEDA



Le Château privé de Beauchêne date des XVIIème et XIXème siècles. En 1940, il a abrité l'ambassade de Suisse.

📍 Beau Chêne, 37360, ROUZIERS-DE-TOURAINES  
 📍 Lat : 47.5161392 Lng : 0.6807017  
 📍 Alt : 96 m

