



Rochecorbon 13/01/2026



FFRandonnée

Proposé par :

pn2do

<https://www.ffrandonnee.fr/>

Description

Participation:

53 adhérents des Trot'Sentiers ont suivi cette randonnée animée par Joël L., Jean-Michel et Pascal.

Merci aux signaleurs volontaires qui ont oeuvré à la sécurité des randonneurs tout le long du parcours.

Grand merci à Hugues pour ses belles photos.

Rochecorbon se distingue par ses hautes falaises de tuffeau, ses habitations troglodytiques, ses belles demeures dont certaines sont adossées au rocher abrupt du coteau qui surplombe la Loire et par son illustre Lanterne, dernier vestige d'un château-fort construit à partir du Xème siècle.

Point de départ

📍 ROCHECORBON

📍 Lat : 47.41402 Lng : 0.75688

Informations techniques



Marche

Moyen ⌚ 2h14m

↗ Deniv. pos.
64 m

↑ Alt. max.
108 m




↓ Alt. min.
53 m

↔ Distance
7,9 km

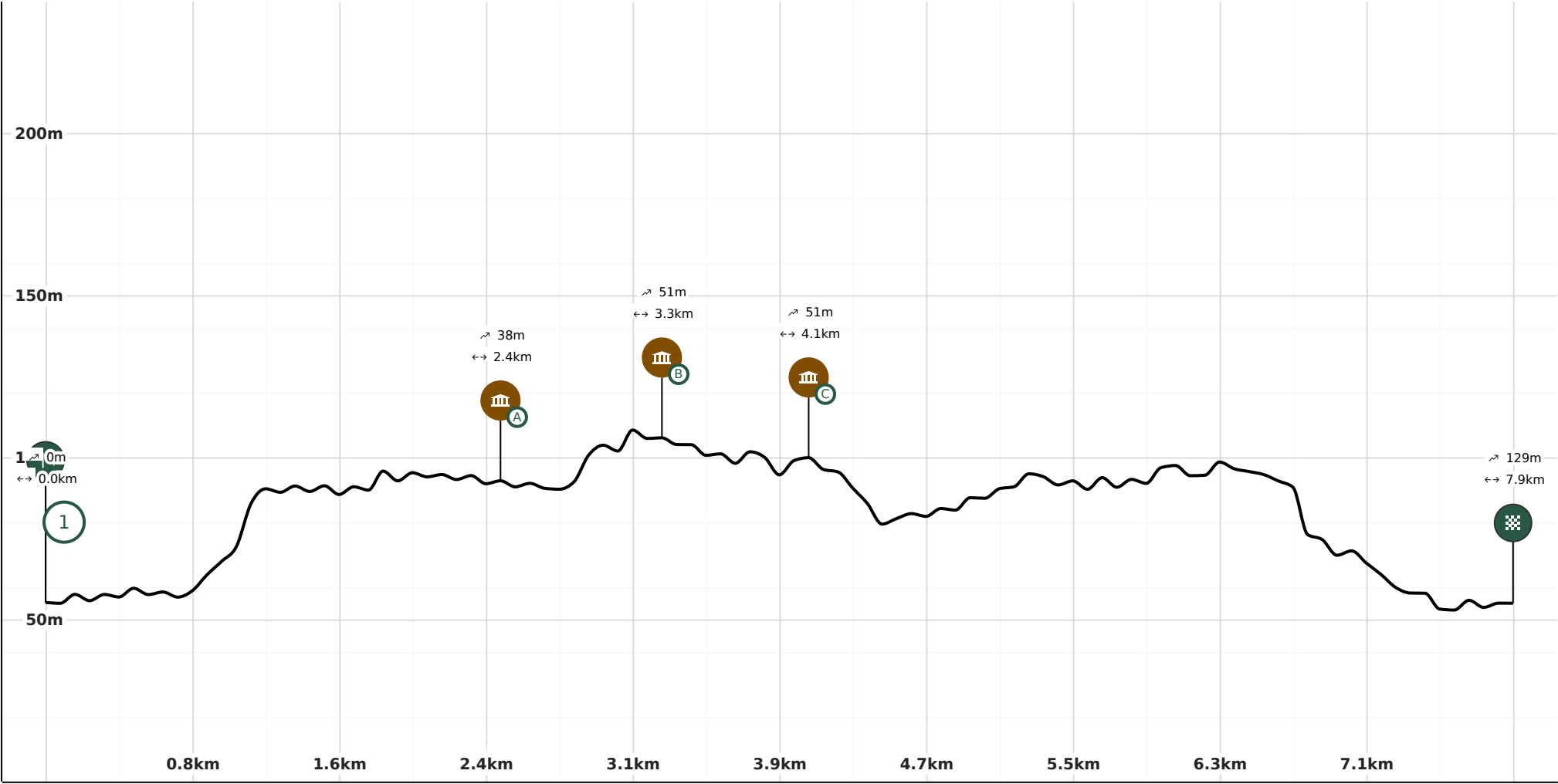




Légende (Carte et profil altimétrique)

 Point de départ  Point d'arrivée  Itinéraire

Profil altimétrique



Infos parcours et Points d'intérêt

1 Parking départ

Autres



Parking du stade

⊙ Rue de l'Église, 37210, ROCHECORBON
⊕ Lat : 47.41403 Lng : 0.75687
↗ Alt : 55 m



Première pause

Points de vues et panorama Par pn2do



⊙ , 37210, ROCHECORBON
⊕ Lat : 47.42619 Lng : 0.75846
↗ Alt : 95 m





Passage dans les vignes

Divers Par pn2do

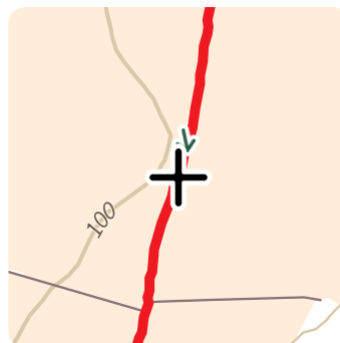


📍 La Malourie, 37210, VOUVRAY
📏 Lat : 47.42698 Lng : 0.77428
📏 Alt : 105 m



Pause à mi-parcours

Flore Par pn2do



📍 , 37210, VOUVRAY
📏 Lat : 47.41934 Lng : 0.77965
📏 Alt : 98 m

