



Rando Galette des Trot'Sentiers - 5/8km - 18012026



FFRandonnée

Proposé par :

OLMEDA

<https://www.ffrandonnee.fr/>

Description

Boucle de 8km autour de Notre-Dame-d'Oé avec une variante de 5km, proposée à l'occasion de la traditionnelle Galette du club de randonnée "Les Trot'Sentiers".

Informations complémentaires

Participation

66 adhérents des Trot'Sentiers ont suivi cette randonnée animée par Jean-Michel, Philippe, Joël et Hugues. Un grand merci aux signaleurs volontaires qui ont veillé à la sécurité des randonneurs tout le long du parcours et de sa variante de 5km. Merci également à Josette pour le reportage photographique.

Point de départ

📍 NOTRE-DAME-D'OE

📍 Lat : 47.45045 Lng : 0.6981

Informations techniques



Marche

Facile ⌚ 2h00

↗ Deniv. pos.
8 m

↑ Alt. max.
106 m




↓ Alt. min.
93 m

↔ Distance
7,9 km

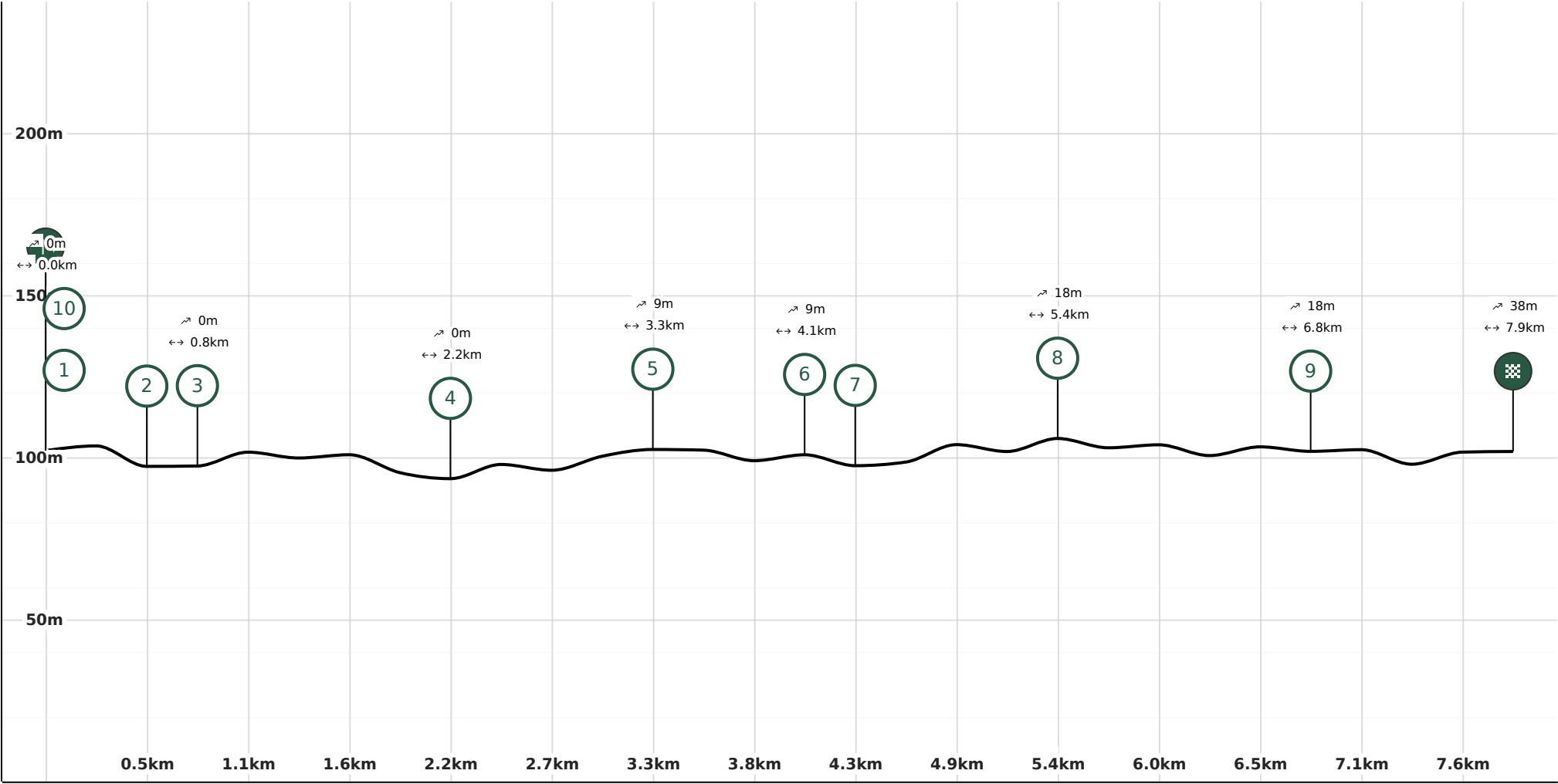




Légende (Carte et profil altimétrique)

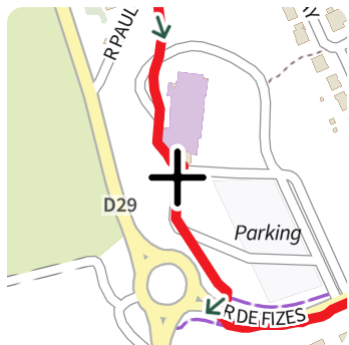
 Point de départ  Point d'arrivée  Itinéraire

Profil altimétrique



Infos parcours et Points d'intérêt

1 Départ Oésia Info directionnelle



Le départ de la randonnée est donné devant le Centre Culturel Oésia.

📍 37390, NOTRE-DAME-D'OË
📍 Lat : 47.4503961 Lng : 0.6980969
📍 Alt : 101 m



2 Le Marais Info directionnelle



Passage à la première étape de la randonnée au carrefour du Marais et de l'avenue Gustave Eiffel.

📍 Rue Marguerite Yourcenar, 37390, NOTRE-DAME-D'OË
📍 Lat : 47.44594 Lng : 0.69969
📍 Alt : 98 m



3 Début variante petite rando Info directionnelle



6 randonneurs ont suivi la variante de 5km par le quartier de Champaigné.

📍 37390, NOTRE-DAME-D'OË
📍 Lat : 47.44225 Lng : 0.70005
📍 Alt : 98 m

4 Les Beauces

Info directionnelle



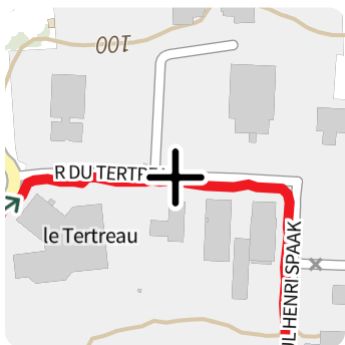
Petite boucle des randonneurs dans la zone d'activité l'Arche d'Oé1 et du rond point des Beauces.

📍 Rue Aristide Briand, 37390, NOTRE-DAME-D'OÉ
 📍 Lat : 47.43793 Lng : 0.69306
 📏 Alt : 93 m



5 Le Tertreau

Info directionnelle



Passage des randonneurs par la Zone d'Activités de l'Arche d'Oé2.

📍 Rue du Tertreau, 37390, NOTRE-DAME-D'OÉ
 📍 Lat : 47.44195 Lng : 0.70196
 📏 Alt : 100 m



6 Suite variante 5km

Info directionnelle



La petite rando suit la rue Jean Rostand pour rejoindre l'avenue de Champeigné.

📍 La Milletière, 37000, TOURS
 📍 Lat : 47.43945 Lng : 0.70642
 📏 Alt : 99 m

7 Pause mi-parcours

Intersection



Pause des randonneurs au Carroi au Chat.

📍 Rue de l'Aviation, 37210, PARÇAY-MESLAY
 📍 Lat : 47.43889 Lng : 0.70992
 📏 Alt : 98 m



8 La Baraudière

Info directionnelle



Arrivés à la Baraudière, les randonneurs suivent la variante du sentier découverte de Notre-Dame-d'Oé entre les circuits Nord et Sud.

📍 La Baraudière, 37390, NOTRE-DAME-D'OÉ
 📍 Lat : 47.44979 Lng : 0.71838
 🏔 Alt : 104 m



9 Fin variante petite rando

Info directionnelle



La variante de la petite rando suit l'avenue de Champeigné pour rejoindre rue du Vieux Bourg le circuit de 8km.

📍 Avenue de Champeigné, 37390, NOTRE-DAME-D'OÉ
 📍 Lat : 47.4525 Lng : 0.70575
 🏔 Alt : 101 m

10 Retour au point de départ

Info directionnelle



Les randonneurs sont de retour au Centre Culturel Oésia pour déguster la traditionnelle galette.

📍 La Sainterie, 37390, NOTRE-DAME-D'OÉ
 📍 Lat : 47.45089 Lng : 0.69791
 🏔 Alt : 101 m



