

Neuillé Le Lierre




© josette

Point de départ

📍 NEUILLÉ-LE-LIERRE
📍 Lat : 47.50979 Lng : 0.90843

Informations techniques

 Marche

Facile ⌚ 2h30m

↗ Deniv. pos. 90 m	↑ Alt. max. 112 m	↓ Alt. min. 67 m	↔ Distance 10,5 km
-----------------------	----------------------	---------------------	-----------------------



FFRandonnée 

Proposé par :

GOUIT

<https://www.ffrandonnee.fr/>

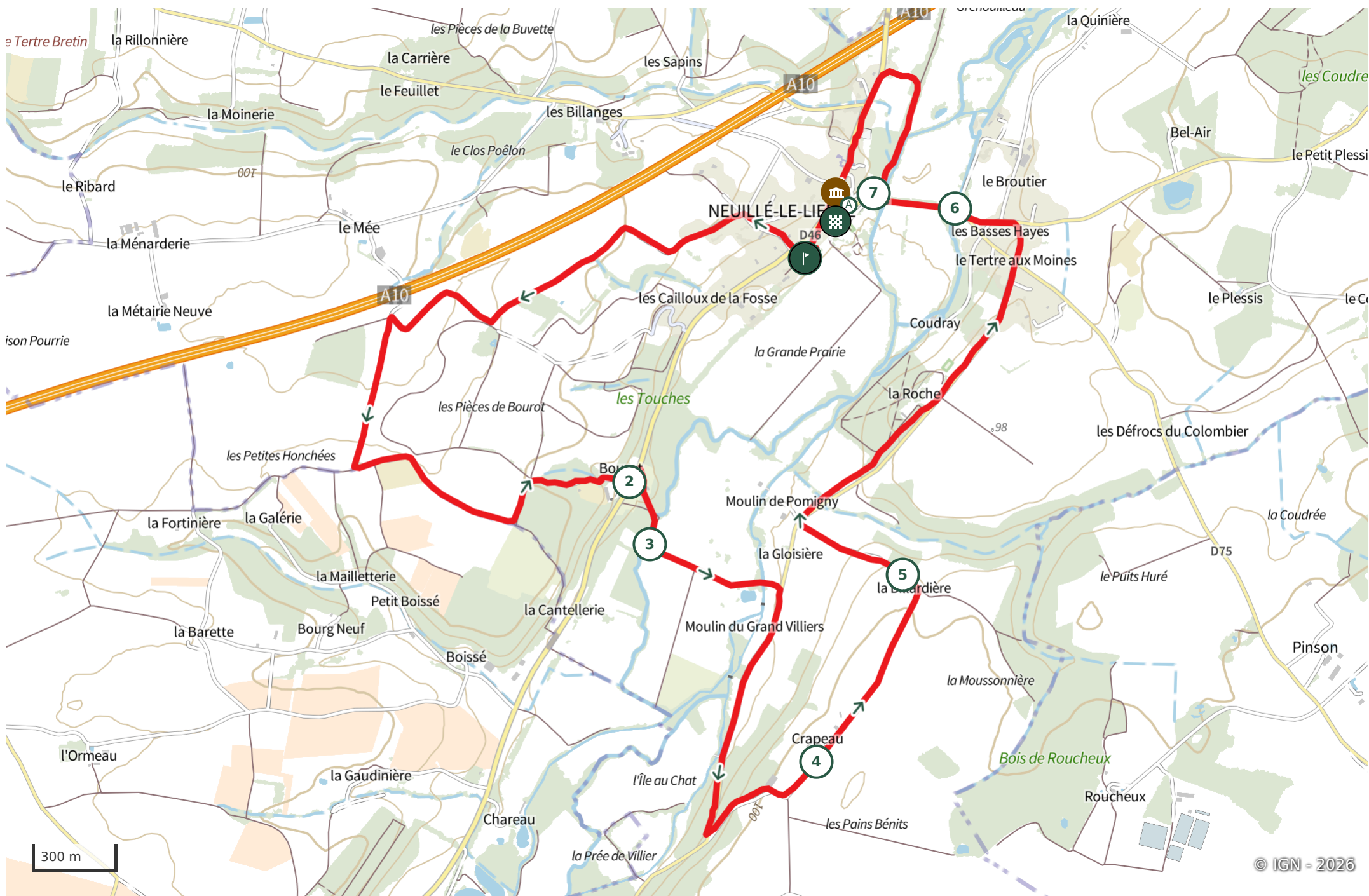
Description

30 adhérents des Trot'Sentiers (comptés par Philippe) ont suivi cette randonnée animée par Gérard, Gégé et Bernard G. Un grand merci aux signaleurs volontaires qui ont veillé à la sécurité des randonneurs tout le long du parcours.



Le parking habituel étant devenu difficilement praticable, nous avons changé pour le parking de la gare. parking de l'ancienne gare, en venant de Reugny, à droite en rentrant dans Neuillé le Lierre.

Neuillé-le-Lierre est une commune rurale qui compte 753 habitants en 2023, après avoir connu une forte hausse de la population depuis 1975. Elle fait partie de l'aire d'attraction de Tours.

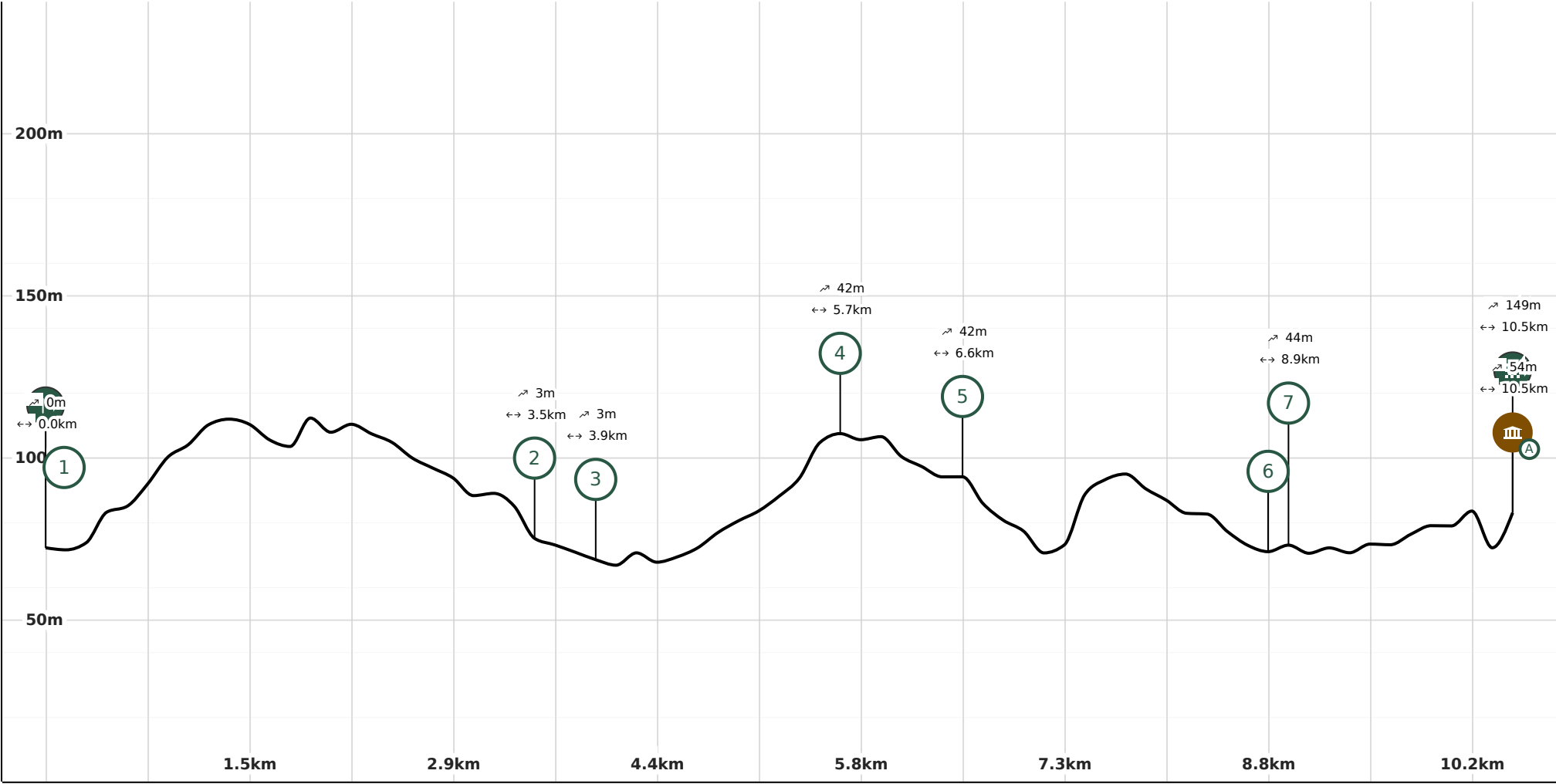
La commune fait partie du pays Loire Touraine, un territoire rural regroupant 55 communes, labellisé « Pays d'art et d'histoire » en 2008, le premier territoire dans la région à obtenir cette distinction. Le patrimoine architectural de la commune comprend un immeuble protégé au titre des monuments historiques : l'église Saint-Pierre, avec une nef aux murs du XIe siècle et un chœur du XIIe siècle avec abside en cul-de-four, inscrite en 1948 (église, à l'exception de la façade et des voûtes de la nef).



Légende (Carte et profil altimétrique)

 Point de départ  Point d'arrivée  Itinéraire

Profil altimétrique



Infos parcours et Points d'intérêt

1 Départ place de l'ancienne gare Info directionnelle



📍 Place de la Gare, 37380, NEUILLÉ-LE-LIERRE
📍 Lat : 47.5097948 Lng : 0.908432
📏 Alt : 71 m



© hugues



© josette

2 arrivée sur D46 Intersection



arrivé sur D46 traverser la route pour prendre le chemin
presqu'en face.
Bourot a été reconstruit au XIXe siècle.

📍 Lieu dit Bourot, 37380, NEUILLÉ-LE-LIERRE
📍 Lat : 47.5027286 Lng : 0.9002137
📏 Alt : 73 m



© hugues

3

Petit pont sur une boucle de la Brenne

Information sur l'itinéraire



Petit pont sur une boucle de la Brenne.
Passer ensuite sur le chemin qui longe le champ pour rejoindre la Brenne. Puis arrivé sur la route de Reungny prendre à gauche sur le bas coté de la route jusqu'au 2 montées qui amènent au haras.

📍 37380, NEUILLÉ-LE-LIERRE
📍 Lat : 47.50074 Lng : 0.90115
📍 Alt : 67 m



4

Ecures Aline Girard

Information sur l'itinéraire



Le centre équestre est devenu un pôle incontournable de la région et chacun peut y pratiquer l'équitation dans un espace qui lui est réservé.
Less installations se composent d'un manège pour les plus petits, d'une carrière, d'une sellerie, d'un club-house, de sanitaires et de grandes prairies.
Après avoir longé le centre équestre le chemin longe des tas de fumier de cheval.
Juste après il y a une belle vue sur Neuillé le Lierre.

📍 Crapeaux, 37380, NEUILLÉ-LE-LIERRE
📍 Lat : 47.49389 Lng : 0.90896
📍 Alt : 107 m



© hugues



5

pause à mi parcours

Information sur l'itinéraire



Lieu dit la Billardière.
De là on redescend vers la route de Reungny que l'on prend vers la droite dans l'autre sens pour aller vers Neuillé.

📍 Impasse de la Billardière, 37380, NEUILLÉ-LE-LIERRE
📍 Lat : 47.49977 Lng : 0.91301
📍 Alt : 92 m



© hugues

6 passage sur la Brenne

Information sur l'itinéraire



- ⊙ Le Tertre aux Moines, 37380, NEUILLÉ-LE-LIERRE
- ⊕ Lat : 47.51135 Lng : 0.91545
- ↗ Alt : 71 m



© hugues



7 Possibilité de raccourci.

Info directionnelle



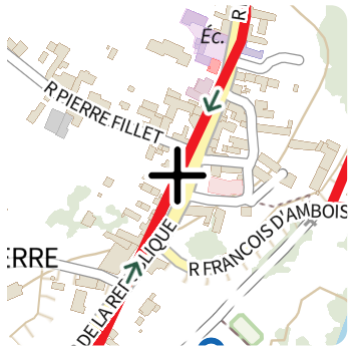
Parcours normal: il faut prendre sur la droite la voie verte. En prenant à gauche, la voie verte, vers le stade de l'autre côté de la route, il est possible de rejoindre le parking en économisant 1km.

- ⊙ Rue François d'Amboise, 37380, NEUILLÉ-LE-LIERRE
- ⊕ Lat : 47.51182 Lng : 0.9116
- ↗ Alt : 72 m



L'église Saint-Pierre

Château, église et abbaye Par GOUIT



L'église Saint-Pierre : La nef, dont la façade est moderne, a conservé ses murs gouttereaux du XI^e siècle, parementés en petit appareil. Chœur du XII^e siècle avec abside semi-circulaire voûtée en cul de four. Elle possède une statue de la Vierge du XIV^e siècle. La paroisse formait jusqu'en 1789 un prieuré, cure dépendant de l'abbaye de Saint-Georges-des-Bois dont les titulaires chanoines réguliers de l'ordre de Saint-Augustin furent inhumés dans le chœur. Les traces d'une porte qui a été murée sont visibles sur le mur sud de la nef. Sous l'Ancien Régime, cette ouverture donnait accès au cimetière entourant l'église. Réfection de son berceau en plein cintre, primitivement en bois au XVIII^e siècle. Elle possède aussi un tableau du Baptême du Christ de la fin du XVIII^e siècle.

⊙ D46, 37380, NEUILLÉ-LE-LIERRE
 ⚓ Lat : 47.5118602 Lng : 0.9098482
 ↗ Alt : 83 m

© hugues

