



# Tours Sainte-Radegonde - Sentier découverte 10km - 05022026



## Point de départ

📍 TOURS  
📍 Lat : 47.40393 Lng : 0.72166

## Informations techniques



Marche

**Moyen** ⌚ 2h40m

↗ Deniv. pos.  
88 m

↑ Alt. max.  
101 m

↓ Alt. min.  
44 m

↔ Distance  
10 km



FFRandonnée

Proposé par :

**OLMEDA**

<https://www.ffrandonnee.fr/>

## Description

Une randonnée agréable entre zone urbaine, espaces verts et bord de Loire à la découverte du patrimoine historique de cette ancienne commune Sainte-Radegonde devenue un quartier résidentiel au nord de la ville de Tours.

## Informations complémentaires

### Participation

21 courageux adhérents des Trot'Sentiers ont suivi sous la pluie cette randonnée animée par Jocelyne, Elisabeth et Hugues. Merci aux signaleurs volontaires qui ont veillé à la sécurité des randonneurs tout le long du parcours, ainsi qu'à Josette et Hugues pour le reportage photographique.

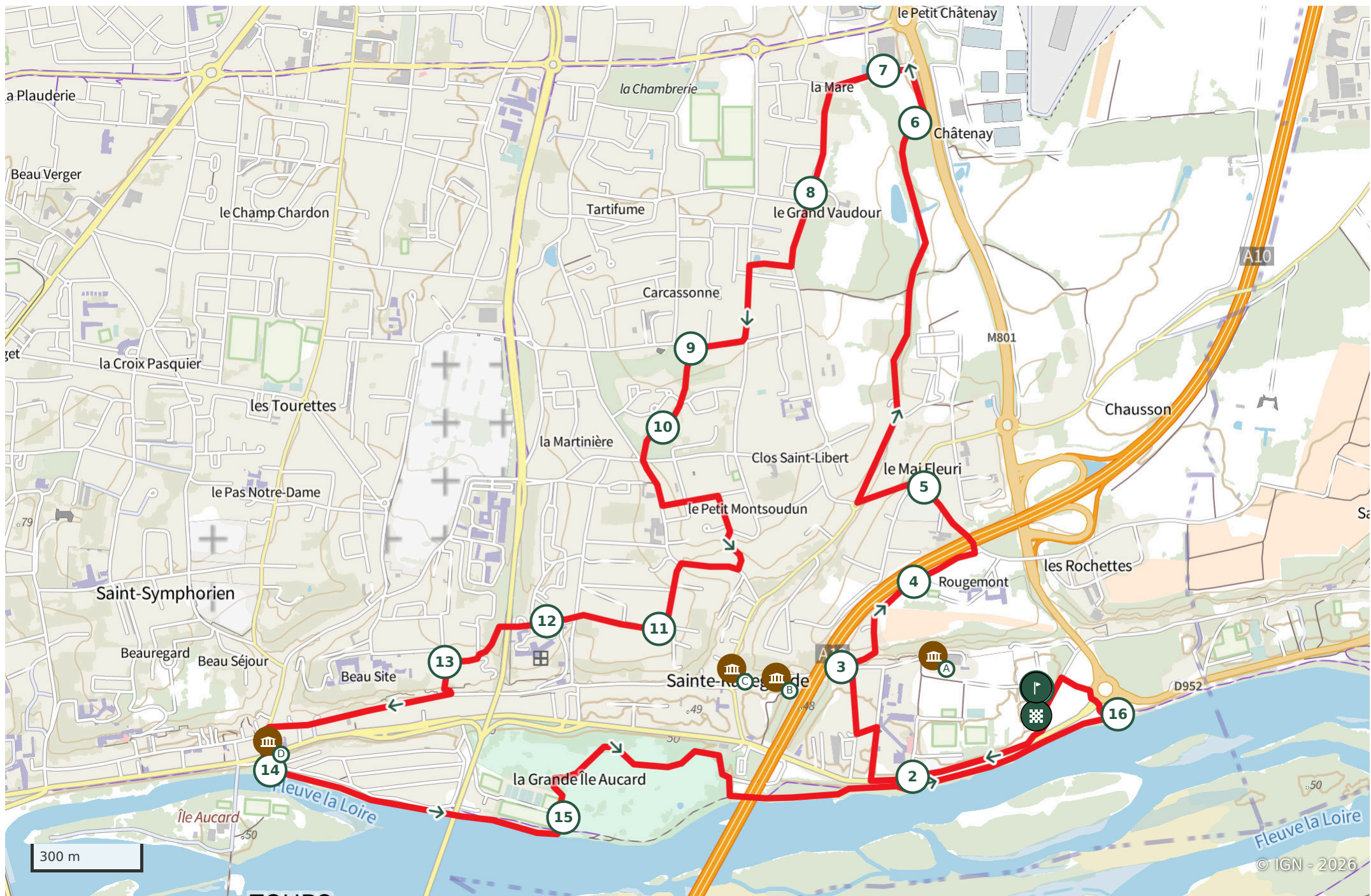
### Pour en savoir davantage...

Sainte-Radegonde-en-Touraine est une ancienne commune d'Indre-et-Loire, rattachée par arrêté préfectoral à Tours le 1er juin 1964 dans le but d'offrir à cette dernière de nombreux terrains constructibles. Ce nouveau quartier compte environ 7300 habitants en 2020, ayant connu une forte croissance depuis la fin du XIXe siècle. Il est entouré par les quartiers Paul-Bert et Saint-Symphorien à l'ouest, et les communes de Parçay-Meslay et Rochecorbon à l'est. Riche d'un important patrimoine historique, comme l'Abbaye de Marmoutier, la commune a été brièvement renommée *Marmoutier sous la Révolution*.




Radegonde de France, dite aussi Radegonde de Valois (1428 - 1445 ) est une princesse française du XVème siècle, fille aînée de Charles VII de France et de Marie d'Anjou.



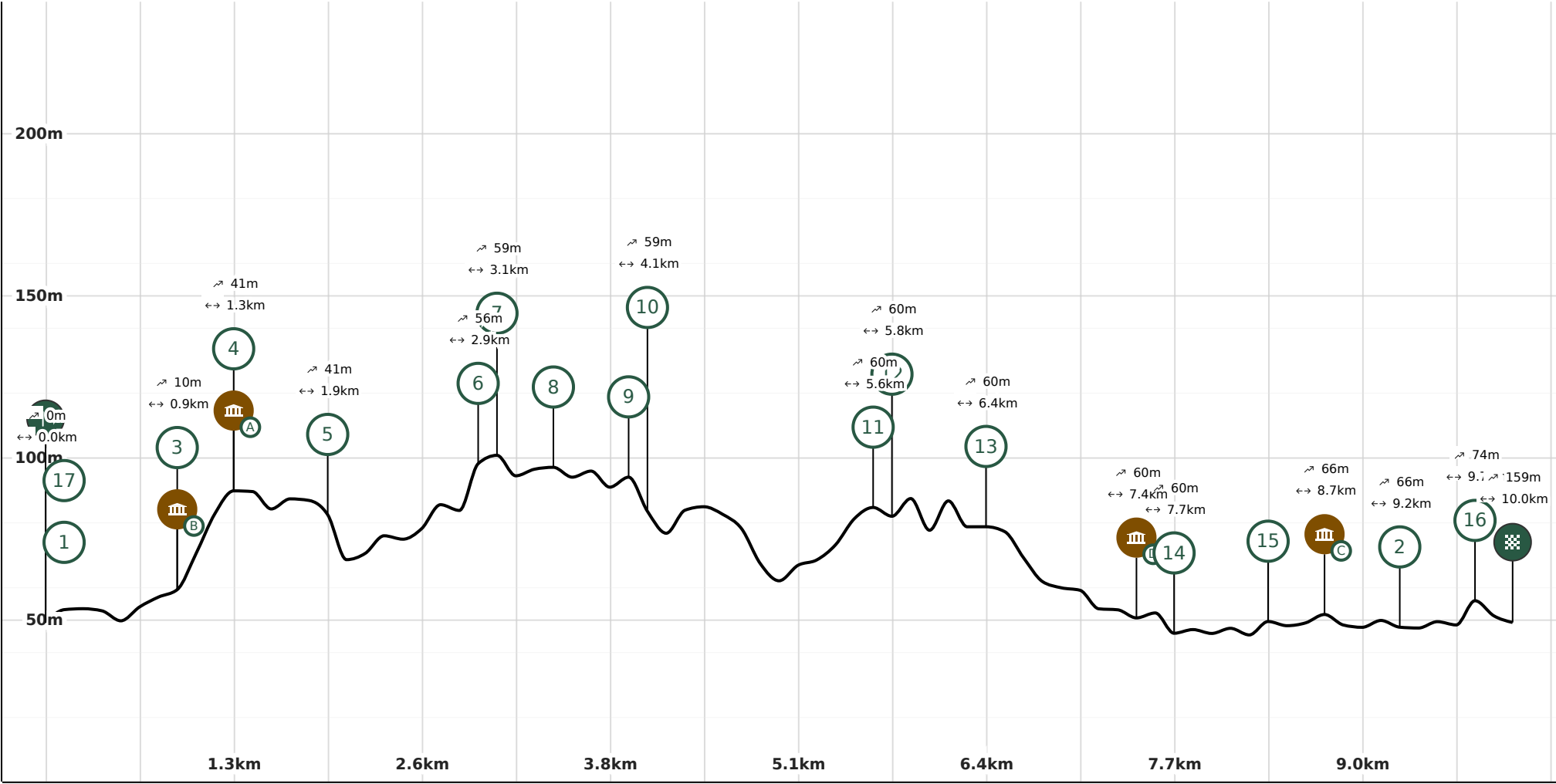




# Légende (Carte et profil altimétrique)

 Point de départ  Point d'arrivée  Itinéraire

## Profil altimétrique





## Infos parcours et Points d'intérêt

### 1 Parking de l'Abbaye de Marmoutier

#### Info directionnelle



Le départ de la randonnée est donné sur le parking de l'ancienne Abbaye de Marmoutier, chemin des Rochettes à Tours-Sainte Radegonde.

⊙ Les Rochettes, 37000, TOURS  
⊕ Lat : 47.403927 Lng : 0.72166  
↗ Alt : 48 m




### 2 Institution Marmoutier

#### Information sur l'itinéraire



L'Institution scolaire Marmoutier, fondée en 1847 par la congrégation des Sœurs du Sacré-Cœur, est située dans l'ancien monastère de Saint Martin, avec ses 7 hectares de parc au pied de l'Abbaye.

⊙ 37100, TOURS  
⊕ Lat : 47.4017758 Lng : 0.7172612  
↗ Alt : 51 m



### 3 Belle montée

#### Information sur l'itinéraire



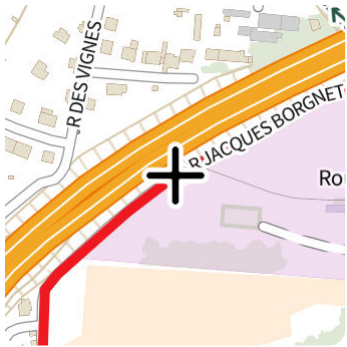
Une belle montée le long du chemin de Puyraton à suivre à son rythme.

⊙ Chemin de Puyraton, 37100, TOURS  
⊕ Lat : 47.4044129 Lng : 0.7147658  
↗ Alt : 62 m



#### 4 Maison familiale de Rougemont

##### Information sur l'itinéraire



La Maison familiale de Rougemont est un ancien château du XIXème siècle. Cet établissement privé de formation accueille des élèves en situation de handicap.

📍 Allée des Vignes, 37100, TOURS  
 📍 Lat : 47.406467 Lng : 0.717317  
 📍 Alt : 87 m



#### 5 Cimetière

##### Information sur l'itinéraire



Le cimetière communal de Sainte-Radegonde.

📍 Rue de Rougemont, 37100, TOURS  
 📍 Lat : 47.408726 Lng : 0.7176626  
 📍 Alt : 84 m



#### 6 Ancien Château de Châtenay

##### Information sur l'itinéraire



L'entrée et le mur d'enceinte de l'ancien Château de Châtenay. En 1943, le Château servait de mess aux officiers allemands. Il fut détruit par la chute d'un avion chargé de bombes. A son emplacement, se trouvent aujourd'hui les jardins de fraisières Labaronne.

📍 Rue de Châtenay, 37100, TOURS  
 📍 Lat : 47.4174529 Lng : 0.7173836  
 📍 Alt : 99 m



## 7 Supermarché LIDL Information sur l'itinéraire



Sur la droite du sentier, les bâtiments du Supermarché LIDL.

⊙ Chemin de la Mare, 37100, TOURS  
⊕ Lat : 47.4187088 Lng : 0.7162571  
↗ Alt : 97 m



## 8 Le Grand Vaudour Information sur l'itinéraire



La demeure du Grand Vaudour, construite au XVII<sup>ème</sup> siècle, appartenait à l'Abbaye de Marmoutier avant la Révolution. Pendant la 1<sup>ère</sup> guerre mondiale, les soldats soignés à Marmoutier y venaient en convalescence.

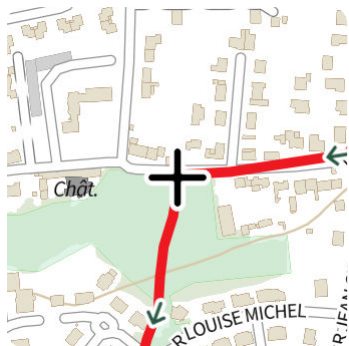
⊙ Rue de la Presle, 37100, TOURS  
⊕ Lat : 47.415778 Lng : 0.713669  
↗ Alt : 96 m





## 9 Château du Grand Montsoudun

### Information sur l'itinéraire



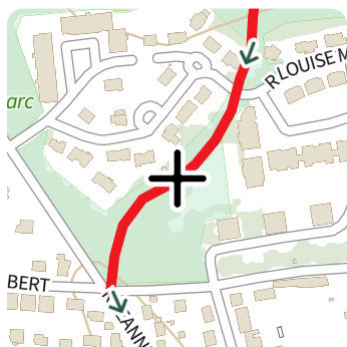
Le Château du Grand Montsoudun, construit sur un ancien Oppidum romain, a appartenu au fabricant de voiture Rolland-Pillain créé en 1906.

📍 Rue Maurice de Tastes, 37100, TOURS  
 📍 Lat : 47.41206 Lng : 0.709417  
 ➡ Alt : 94 m



## 10 Pause au Bois de Montsoudun

### Information sur l'itinéraire



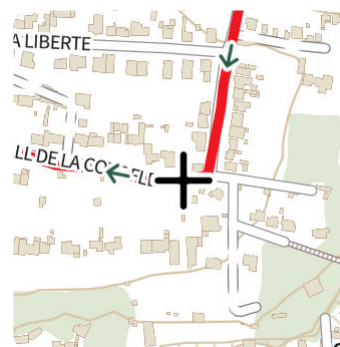
Pause des randonneurs au Bois de Montsoudun à proximité du magnifique Cèdre de l'Atlas classé arbre remarquable.

📍 Rue Louise Michel, 37100, TOURS  
 📍 Lat : 47.4101693 Lng : 0.708423  
 ➡ Alt : 82 m



## 11 Belles demeures

### Information sur l'itinéraire



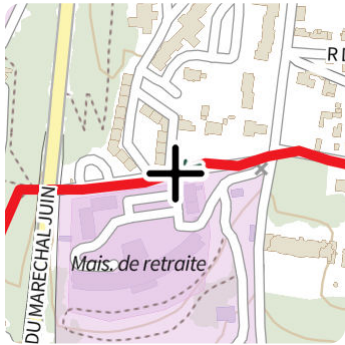
De chaque côté de l'Allée de la Côte Fleurie, de belles demeures qui datent, pour certaines, de la fin du XIXème siècle.

📍 Allée de la Côte Fleurie, 37100, TOURS  
 📍 Lat : 47.40533 Lng : 0.70828  
 ➡ Alt : 83 m



## 12 Hôpital L'Ermitage

### Information sur l'itinéraire



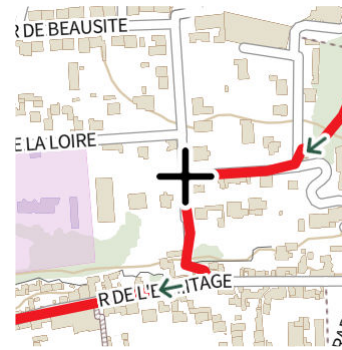
Le Service de Soins de Suite et de Réadaptation (SSR) de L'Ermitage accueille des personnes âgées et très âgées polypathologiques dépendantes, ou à risque de dépendance, du fait de fragilités multiples.

📍 Allée Gaston Pages, 37100, TOURS  
 📍 Lat : 47.405496 Lng : 0.704288  
 📍 Alt : 84 m



## 13 Villas balnéaires

### Information sur l'itinéraire



Rue de la Loire, de magnifiques villas de style Balnéaire puis, avant la descente des escaliers, un joli point de vue sur la Cathédrale Saint-Gatien.

📍 Rue de la Loire, 37100, TOURS  
 📍 Lat : 47.40452 Lng : 0.70067  
 📍 Alt : 78 m





14

## L'Île Aucard

### Information sur l'itinéraire



En arrivant sur les bords de Loire, derrière l'Île Aucard, on aperçoit la Château de Tours et la Cathédrale Saint-Gatien. L'Île Aucard, tiendrait son nom d'une famille de fermiers qui exploitait le lieu au XVII<sup>e</sup> siècle. Elle s'étend sur une longueur de près de 920m pour une largeur d'environ 200m. Traversée par le pont suspendu de Saint-Symphorien, on y trouve le Stade municipal portant son nom.

📍 Quai Paul Bert, 37100, TOURS  
 📍 Lat : 47.401916 Lng : 0.694505  
 ➡ Alt : 48 m



15

## Parc Sainte-Radegonde

### Information sur l'itinéraire



Traversée du parc Sainte-Radegonde sur la Grande île Aucard. Le premier terrain de golf tourangeau a été créé en 1910 sur la Grande Île Aucard, qui n'est plus isolée de la rive depuis la fin du XIX<sup>e</sup> siècle (presqu'île), par l'architecte-paysagiste Louis Decorges (1872-1940). À l'étroit sur ses 17 ha, le golf a migré à Ballan-Miré pour devenir le Golf de Touraine inauguré en 1973. La Ville a récupéré 16 ha pour la création du parc Sainte-Radegonde constitué d'un espace vert et d'un complexe de loisirs. Côté club de tennis, on trouve un enclos avec des lamas et moutons s'étendant sur plus d'un hectare.

📍 TOURS  
 📍 Lat : 47.40081 Lng : 0.70488  
 ➡ Alt : 48 m




## 16 Rond-point Jean le Reste

### Information sur l'itinéraire



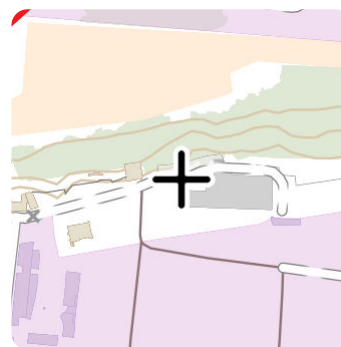
Traversée du Rond-point Jean le Reste qui donne accès au Parc des Sports de Beauregard en suivant le quai de la Loire.

📍 TOURS  
📍 Lat : 47.403271 Lng : 0.724558  
📍 Alt : 50 m



## Ancienne Abbaye de Marmoutier

Château, église et abbaye Par OLMEDA



L'abbaye de Marmoutier de Tours fut au Moyen Âge un des hauts lieux de pèlerinage français (reliques de saint-Martin). L'abbaye jouissait d'une prospérité certaine et les religieux possédaient des centaines d'hectares de terrains alentour. L'abbaye tomba cependant en désuétude durant le XVIIIe siècle et fut vendue à la Révolution, avant d'être démembrée. Il ne reste aujourd'hui qu'un donjon et quelques murs médiévaux, ainsi que le portail d'entrée.

📍 Quai de Marmoutier, 37100, TOURS  
📍 Lat : 47.4046816 Lng : 0.7180166  
📍 Alt : 54 m



## 17 Retour au point de départ

### Info directionnelle



Retour sur le parking de l'Abbaye de Marmoutier où se termine la randonnée.

📍 Les Rochettes, 37000, TOURS  
📍 Lat : 47.403891 Lng : 0.721691  
📍 Alt : 48 m







## Eglise Sainte Radegonde




**Château, église et abbaye** Par OLMEDA



L'église semi-troglodyte Sainte Radegonde a été bâtie au 12ème siècle et agrandie au 16ème siècle (nef) puis restaurée au 19ème siècle. La partie troglodyte est constituée par une grotte où vivait et officiait Saint Martin, évêque de Tours. L'église était très riche en mobilier, mais il ne reste plus rien aujourd'hui. Seuls deux bassins venant de l'abbaye de Marmoutier subsistent.

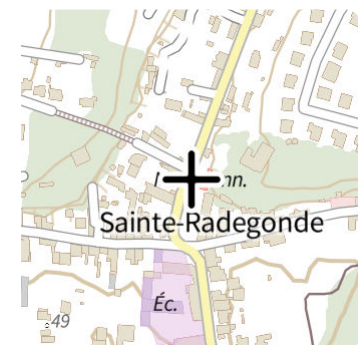
📍 Rue Saint-Gatien, 37100, TOURS  
 📍 Lat : 47.4041577 Lng : 0.7124564  
 📏 Alt : 58 m



## Mairie Annexe de Sainte-Radegonde




**Monuments et architecture** Par OLMEDA



La Mairie de Sainte-Radegonde, annexe de la Mairie de Tours, se situe au 2 Place Alexandre Rousseau.

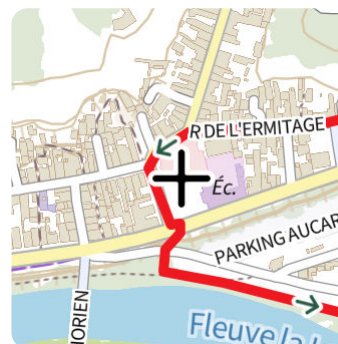
📍 Place Alexandre Rousseau, 37100, TOURS  
 📍 Lat : 47.4043886 Lng : 0.7108551  
 📏 Alt : 54 m



## Eglise paroissiale Saint-Symphorien



**Château, église et abbaye** Par OLMEDA



La première mention de l'Eglise Saint-Symphorien remonte à Charles de Chauve en 852. Elle fut jusqu'au XVIIIème siècle, toujours placée sous la dépendance de l'Abbaye de Marmoutier. Elle appartient à trois époques : le choeur et la travée qui le précède sont les restes de l'ancienne église romane du XIIe siècle, la nef et les bas-côtés ont été construits au XVe siècle, la façade ouest et son portail sont du XVIe siècle. Le portail, daté de 1567, est une œuvre Renaissance. A l'intérieur, on remarque les coquilles Saint-Jacques et les bâtons de pèlerins sculptés sous les voûtes qui rappellent que l'édifice se situe sur le chemin de Marmoutier et de Saint-Jacques-de-Compostelle.

📍 Place Paul-Bert, 37100, TOURS  
 📍 Lat : 47.4026348 Lng : 0.6943932  
 📏 Alt : 51 m

