

Charentilly - Sentier de la Petite Choisille 8km - 10022026



Point de départ

📍 CHARENTILLY
📍 Lat : 47.4669 Lng : 0.59992

Informations techniques

 Marche

Facile ⌚ 2h20m

↗ Deniv. pos.
57 m

↑ Alt. max.
120 m

↓ Alt. min.
82 m

↔ Distance
8,3 km



FFRandonnée 

Proposé par :

OLMEDA

<https://www.ffrandonnee.fr/>

Description

Une randonnée intéressante à la découverte de la campagne au nord de Charentilly en suivant la rivière La petite Choisille, avec possibilité de raccourcir le parcours par la variante de la Joussinière qui traverse le bois des Grandes Tailles.

Informations complémentaires

Pour en savoir davantage...

Le nom du village apparaît pour la première fois dans une bulle du Pape Urbain II vers 1090 sous la forme de "Charentilletum". Charentilly était une châtelainie relevant du château de Tours qui appartient jusqu'à la révolution à la Collégiale de Saint-Martin. Dans ce village rural, les bois de hautes futaies (environ 500 hectares) alternent avec les étangs, les prairies et les terres céréalières. Le cheptel a connu ces dernières années une nette régression. La vigne, autrefois très répandue, a presque disparue...

Participation

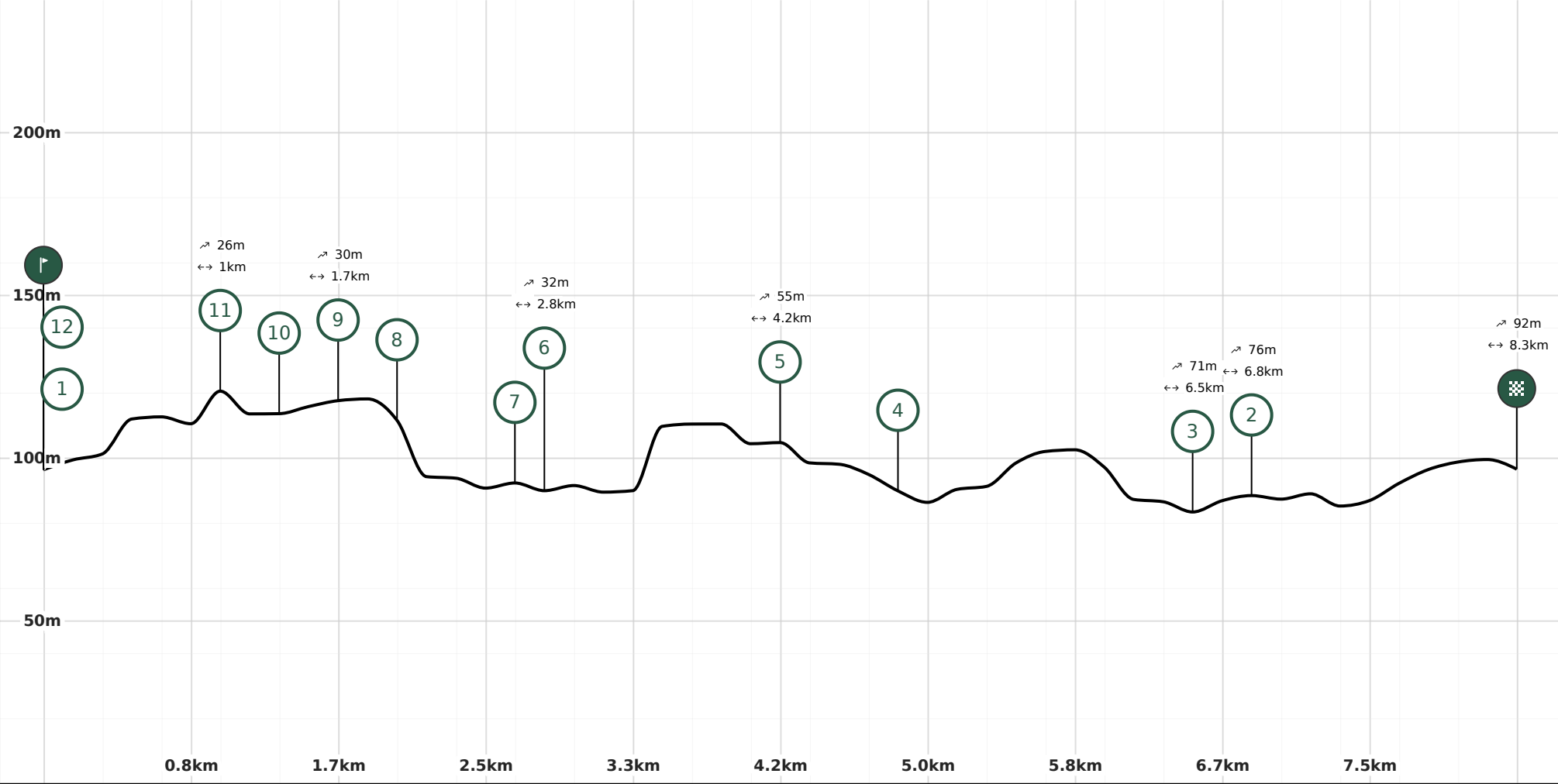
21 courageux Trot'Sentiers ont suivi sous la pluie cette randonnée animée par Joël_N, Philippe et Jean-Michel. Merci également aux signaleurs volontaires qui ont veillé à la sécurité des randonneurs tout le long du parcours, ainsi qu'à Josette et Hugues pour le reportage photographique.



Légende (Carte et profil altimétrique)

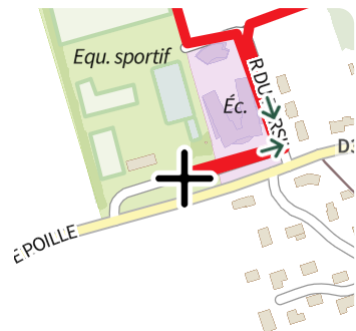
 Point de départ  Point d'arrivée  Itinéraire

Profil altimétrique



Infos parcours et Points d'intérêt

1 Parking du stade de foot Info directionnelle

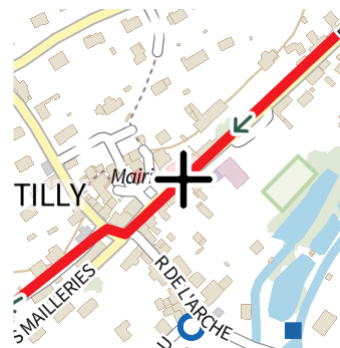


Le départ de la randonnée est donné par les animateurs sur le parking du stade de foot, 33 rue des Mailleries à Charentilly.

- 📍 Rue des Mailleries, 37390, CHARENTILLY
- 📍 Lat : 47.4668536 Lng : 0.5998707
- 📍 Alt : 95 m



2 Eglise Saint-Laurent Information sur l'itinéraire



L'église paroissiale de Charentilly appartenait aux chanoines de Saint-Martin de Tours. D'origine romane, elle date du XIII^{ème} siècle. Saint-Laurent, son saint patron, est né au III^{ème} siècle en Espagne et mort en martyr sur un gril à Rome.

- 📍 Place André Cousin, 37390, CHARENTILLY
- 📍 Lat : 47.4700666 Lng : 0.6096125
- 📍 Alt : 88 m



3 La petite Choisille et le Lavoir communal Information sur l'itinéraire



Traversée du pont au dessus de la rivière la Petite Choisille et du lavoir communal en contrebas. D'une longueur de 16,5 kilomètres, la Petite Choisille prend sa source sur la commune de Neuillé-Pont-Pierre au lieu-dit "La Carteroussière". Sous-affluent de la Loire, elle s'écoule vers le sud et se jette dans la Choisille en rive droite dans la commune de La Membrolle-sur-Choisille.

- 📍 D338, 37390, CHARENTILLY
- 📍 Lat : 47.4724949 Lng : 0.6135226
- 📍 Alt : 84 m



4 Habitats troglodytiques de la Proverderie

Information sur l'itinéraire



Prendre le temps d'observer les habitats troglodytiques sur la droite du sentier.

- 📍 Les Caves du Baquet, 37390, CHARENTILLY
- 📍 Lat : 47.4759697 Lng : 0.6073058
- ➔ Alt : 96 m



5 Raccourci du Verdet

Info directionnelle



Possibilité de suivre le raccourci sur la gauche vers le lieu-dit "Le Verdet" qui permet de traverser à nouveau la Petite Choisille.

- 📍 Les Gibets, 37390, CHARENTILLY
- 📍 Lat : 47.4781995 Lng : 0.606362
- ➔ Alt : 103 m

6 Etang de La Roche Buard

Info directionnelle



Le raccourci du Verdet rejoint le parcours au niveau de l'étang du lieu-dit "La Roche Buard".

- 📍 Allée des Caves Malvaux, 37390, CHARENTILLY
- 📍 Lat : 47.48401 Lng : 0.60513
- ➔ Alt : 89 m



7 Variante de la Joussinière

Info directionnelle



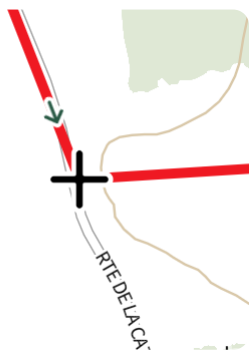
Possibilité de suivre sur la gauche la variante de la Joussinière qui permet de réduire le parcours d'un kilomètre.

📍 La Joussinière, 37390, CHARENTILLY
📍 Lat : 47.4842007 Lng : 0.6040873
➡ Alt : 91 m



8 Pause de regroupement

Information sur l'itinéraire



Petite pause de regroupement des randonneurs à la sortie du sentier des étangs au bord de la route de la Catroussière.

📍 37390, CHARENTILLY
📍 Lat : 47.48602 Lng : 0.59798
➡ Alt : 110 m



9 Pause mi-parcours

Information sur l'itinéraire



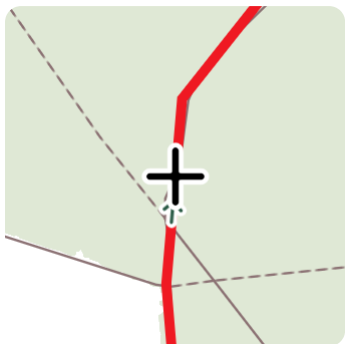
Pause des randonneurs à l'entrée du Bois des Grandes Tailles.

📍 37390, CHARENTILLY
📍 Lat : 47.4869459 Lng : 0.5889426
➡ Alt : 131 m



10 Dans la boue...

Information sur l'itinéraire



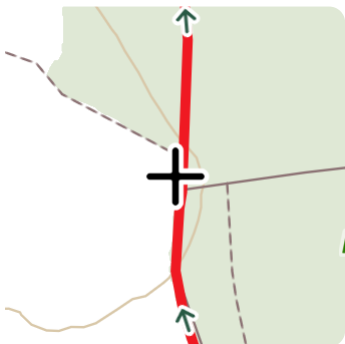
En sous-bois les randonneurs suivent un sentier particulièrement boueux avec quelques glissades malgré les bâtons de marche...

📍 37390, CHARENTILLY
📍 Lat : 47.4857087 Lng : 0.5880788
↗ Alt : 131 m



11 Fin de la variante de la Joussinière

Info directionnelle



La variante de La Joussinière rejoint le circuit à l'orée du bois des Grandes Tailles.

📍 , 37390, CHARENTILLY
📍 Lat : 47.4821622 Lng : 0.588069
↗ Alt : 119 m

12 Retour au point de départ

Info directionnelle



Retour sur le parking du stade de foot où se termine la randonnée. Un grand merci aux animateurs qui félicitent les participants pour avoir bravé la pluie et la boue avec enthousiasme et bonne humeur.

📍 Rue des Mailleries, 37390, CHARENTILLY
📍 Lat : 47.4669496 Lng : 0.6001771
↗ Alt : 96 m

