



Description

Ce parcours reprend celui de La Grande Cerelloise - balisage jaune - mais le rallonge un peu du côté de Nouzilly pour arriver à 12km.

Participation

Jeudi 19 février 2026, 12 courageux adhérents des Trot'Sentiers ont suivi cette randonnée animée par Joël L, Bernard G. et Gérard ainsi que par Jacques le président des Randos Cerelloises. Le temps était incertain mais nous n'avons pas eu une goutte de pluie.

Merci aux signaleurs volontaires qui ont veillé à la sécurité des randonneurs tout le long du parcours.

Pour en savoir davantage..

La commune de Cerelles existe sous le nom de Cersilla dès 943.

Puis a pris différents noms Cersalis, Cersille, Cerseles, Cersolis, Cerellis, Serelles ou Cerelles. Les Anciens perpétuent la prononciation traditionnelle du nom du village : « Srelles ».

En 1789, la population était d'environ 500 habitants.

Après la seconde guerre mondiale, l'exode rural fit descendre cette population à moins de 400 habitants.

Depuis les années 1970, la croissance démographique régulière nous conduit au chiffre de 1252 habitants (2023).

Point de départ

📍 CERELLES

📍 Lat : 47.4986 Lng : 0.68207

Informations techniques

 Marche

Moyen ⌚ 3h00

↗ Deniv. pos.
141 m

↑ Alt. max.
122 m

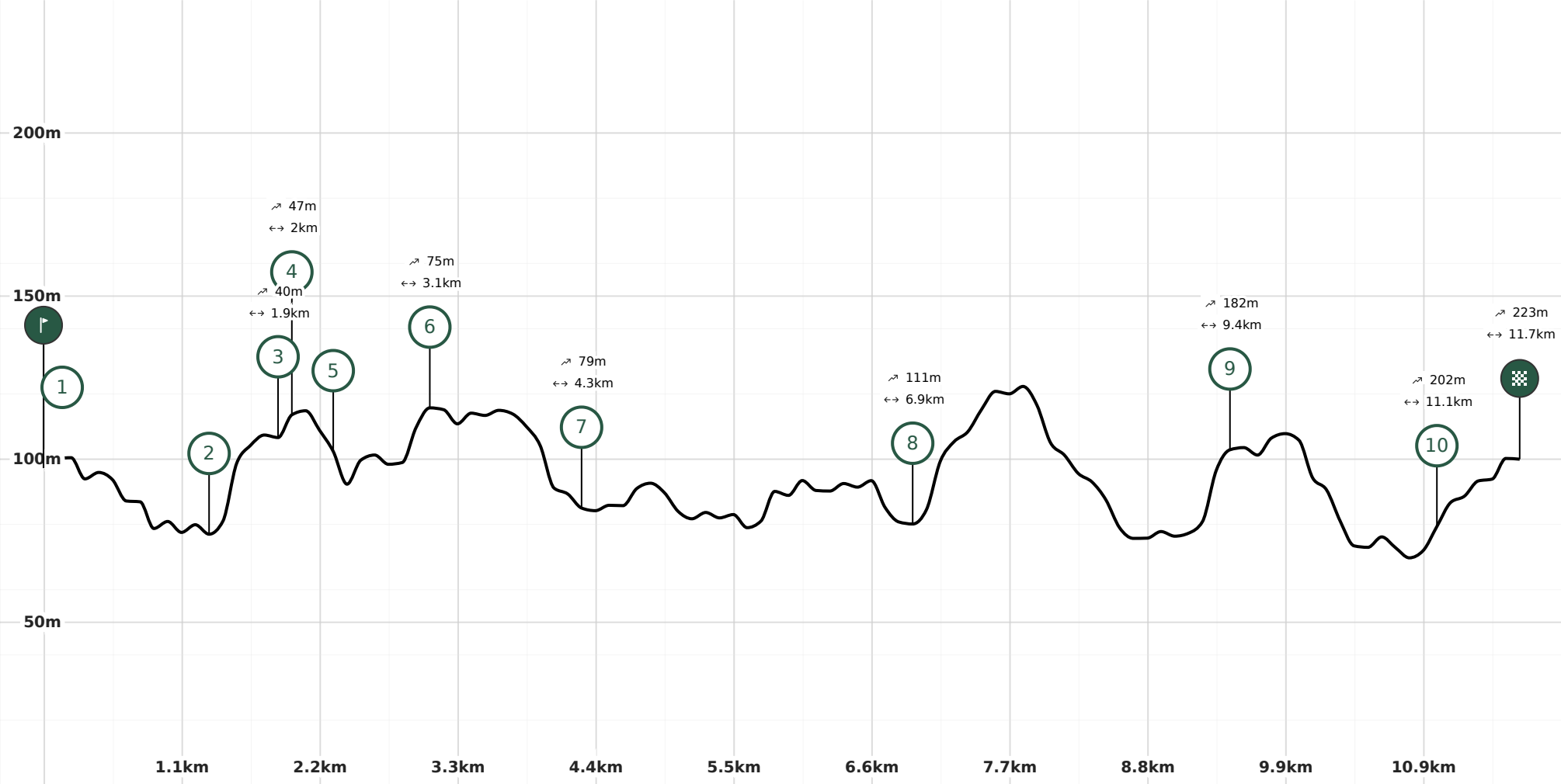
↓ Alt. min.
69 m

↔ Distance
11,7 km

Légende (Carte et profil altimétrique)

📍 Point de départ 🏁 Point d'arrivée 📏 Itinéraire

Profil altimétrique



Infos parcours et Points d'intérêt

1 Parking 3 rue de la Grandmaison

Info directionnelle



Parking 3 rue de la Grandmaison.

Tout près de la mairie.

Près de l'église:

L'église Saint-Pierre


Église Saint-Pierre, mur nord en petit appareil avec trace des ouvertures du Xe ou XIe siècle, sacristie et monument aux morts.

Les parties les plus anciennes de l'église pourraient remonter à l'époque de la charte de Théotolon, soit le Xe siècle. On voit sur le mur nord en petit appareil la trace de fenêtres en plein cintre qui ont été obturées plus tard. Le chœur est du XVIe siècle et aurait été édifié par Guillaume Bohier, seigneur de Baudry à l'époque, et maire de Tours. Au XIXe siècle, l'église a bénéficié avec beaucoup d'autres églises d'Indre-et-Loire d'un programme de restauration mené par l'architecte Guérin. La municipalité a doté son fronton d'une horloge. Une sacristie a été accolée au mur nord. Lors de l'élargissement de la route de Saint-Antoine du Rocher à Cerelles, l'ancien cimetière situé à côté de l'église a été supprimé. Après la guerre 1914-1918, la municipalité a utilisé cet espace pour ériger le monument aux morts. (source wikipedia)

📍 Rue du Maréchal Reille, 37390, CERELLES

📍 Lat : 47.4986 Lng : 0.68207

➡ Alt : 97 m



2 traversée de la Choisille

Info directionnelle



A la sortie de Cerelles, traversée de la Choisille sur 2 ponts et un lavoir

📍 Rue du Gué Bolin, 37390, CERELLES

📍 Lat : 47.5063452 Lng : 0.6879973

➡ Alt : 77 m





3 Vers la D29 Info directionnelle



📍 D29, 37390, CERELLES
📍 Lat : 47.511708 Lng : 0.6939626
➔ Alt : 106 m




4 Traversée de la D29 Info directionnelle

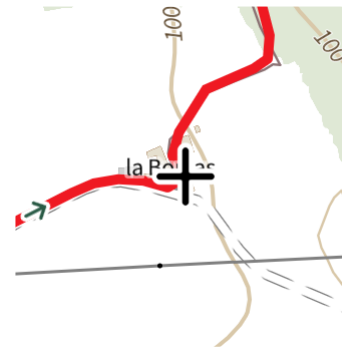


Prendre la route en face en traversant la D29.
Attention route fréquentée avec des véhicules rapides.

📍 Route Departementale, 37390, CERELLES
📍 Lat : 47.5119544 Lng : 0.6954002
➔ Alt : 111 m



5 Les jardins de la Boulas Information sur l'itinéraire



Quand vous arrivez à la Boulas il faut prendre à gauche vers la Valerie
Les jardins de la Boulas:
Gérard est très accueillant et nous a montré dans sa serre un aloe vera en fleur.
Ces jardins privés, poético-botaniques, ont été créés en 2005 par un couple de Cerellois retraités, monsieur et madame Talbert[48]. Jacqueline Talbert est une collectionneuse de plantes passionnée, efficacement secondée par son époux. 1 600 variétés sont plantées actuellement sur cet ancien pré à vaches argileux. Le préalable indispensable a été d'enlever une couche d'argile et de la remplacer par de la bonne terre.
Le jardin conjugue art et science avec brio. Chaque plante est discrètement étiquetée après que sa place ait été choisie avec soin dans une composition générale faite d'une succession de « coins à thème » que quelques



allées, deux mares végétalisées et des espaces gazonnés structurent et aèrent. Certaines plantes sont très rares : chèvrefeuille crocodile, citronnier, grenadier... D'autres se déclinent en plusieurs variétés : pas moins de quinze pour le saule. Toutes prospèrent, bien qu'aucun engrais ni désherbant ne soit utilisé.

📍 La Boulas, 37390, CERELLES
📍 Lat : 47.51163 Lng : 0.70261
↗ Alt : 102 m



6 passage sur la route de Nouzilly

Info directionnelle



Route assez fréquentée. Photo de l'arrivée et de la sortie de la route, direction chemin de la Vaslerie

📍 La Haute Carte, 37390, CERELLES
📍 Lat : 47.51701 Lng : 0.70211
↗ Alt : 112 m



7 Nouzilly - La Harlandière

Information sur l'itinéraire



Prendre à droite après la Harlandière vers la Valancerie. Ce lieu a porté les noms de: La Harlandière (1748, 1772, actes notariés), La Harlandière (1835, 1948, cadastre). Au XIVE siècle, ce domaine appartenait à l'abbaye de Beaumont-lès-Tours. Dans un acte de 1748, il était encore signalé comme étant la propriété de cette abbaye. Au début du XXe siècle, le domaine appartenait à la famille David-Saint-Clair, puis il passa aux mains de la famille Lauer.

📍 Le Moulin Vie, 37380, NOUZILLY
📍 Lat : 47.5215626 Lng : 0.7087255
📍 Alt : 85 m



8 Les prés de la patouille

Information sur l'itinéraire



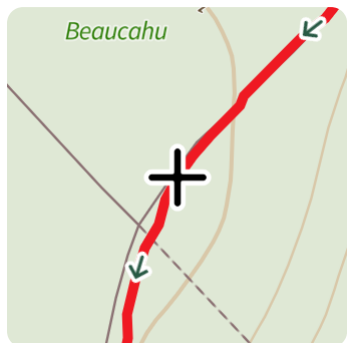
sur la commune de Nouzilly

📍 Moulin de Fresnay, 37380, NOUZILLY
📍 Lat : 47.52024 Lng : 0.72355
📍 Alt : 91 m



9 Dans le bois de Baudry

Information sur l'itinéraire



Un arbre est tombé au milieu du chemin.

- 📍 CERELLES
- 📍 Lat : 47.50593 Lng : 0.70429
- ➔ Alt : 117 m



10 impasse du chemin creux

Info directionnelle



Nous arrivons dans le dernier km.

- 📍 Impasse du Chemin Creux, 37390, CERELLES
- 📍 Lat : 47.494864 Lng : 0.694263
- ➔ Alt : 77 m

