



Fondettes Sentier Aubrière-Gâtine

24/02/2026



FFRandonnée

Proposé par :

pn2do

<https://www.ffrandonnee.fr/>

Description

Participation:

Sous un beau soleil de printemps, 48 adhérents des Trot'Sentiers ont suivi cette randonnée animée par Daniel B, Gégé et Pascal.

Merci aux signaleurs volontaires qui ont oeuvré à la sécurité des randonneurs tout le long du parcours.

Merci à Bernard pour les photos du groupe.

Fondettes est dotée d'un patrimoine bâti qui, sans être imposant, présente une relative diversité. Ainsi, au sein du territoire communal, cinq édifices — l'église Saint-Symphorien, le château de Châtigny, le manoir du Thouadé, le manoir des Hamardières et la grange du prieuré de Lavaré — sont inscrits au titre de monuments historiques.

Les pieux que l'on peut découvrir en période de basses eaux dans le lit du fleuve, près du pont de la Motte, sont sans doute les vestiges d'un « pont romain » destiné à retenir les pierres du gué. L'hiver, la traversée s'effectuait vraisemblablement avec un bac.

Point de départ

📍 FONDETTES
📍 Lat : 47.40466 Lng : 0.59352

Informations techniques

🚶 Marche

Moyen ⌚ 2h32m

↗ Deniv. pos.
67 m

↑ Alt. max.
94 m

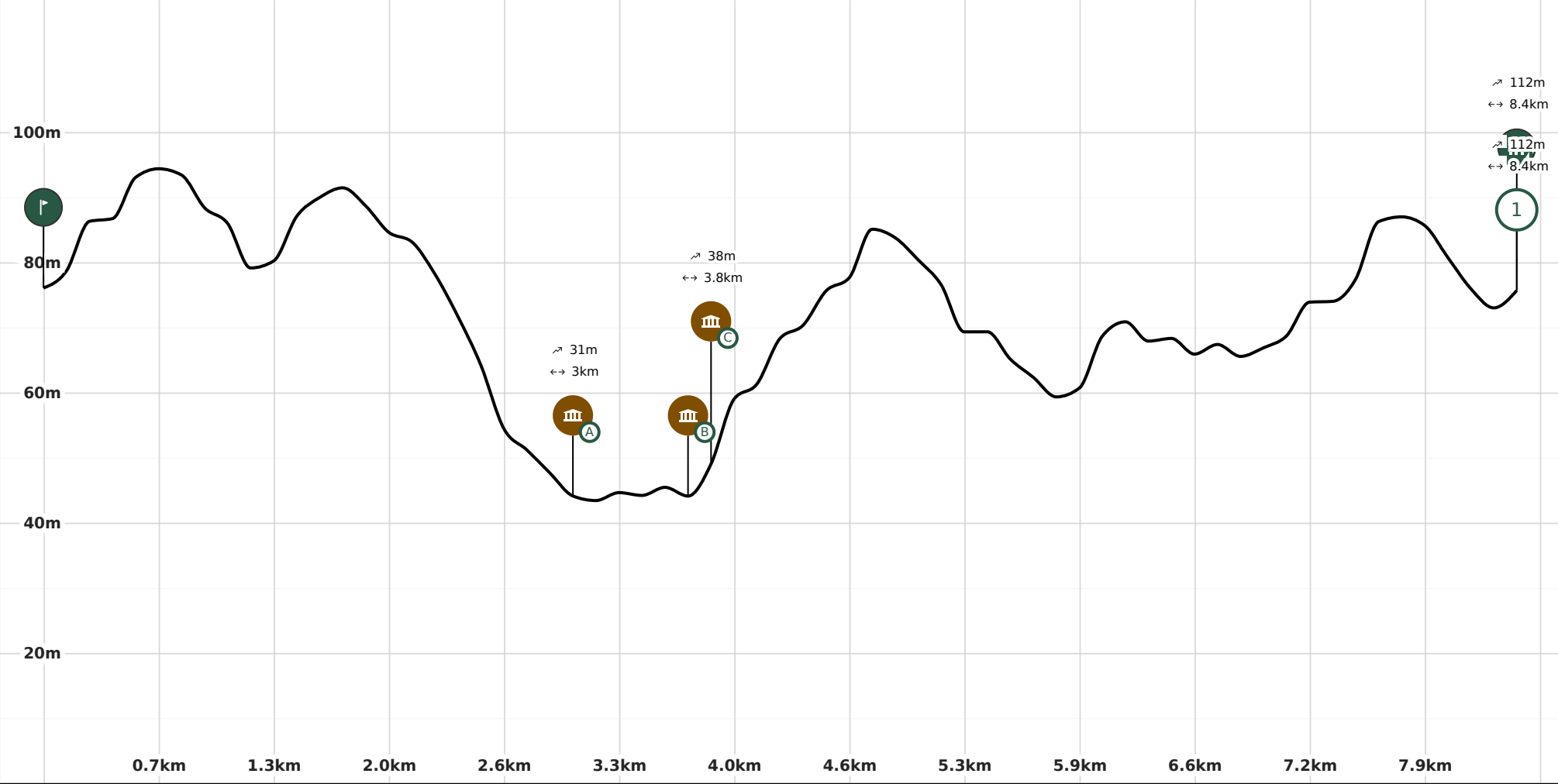
↓ Alt. min.
43 m

↔ Distance
8,4 km

Légende (Carte et profil altimétrique)

🚩 Point de départ 🏠 Point d'arrivée 📏 Itinéraire

Profil altimétrique



Infos parcours et Points d'intérêt

1 Halle de la Morandière (départ de la randonnée) Information sur l'itinéraire




Jardin Botanique Naurod-Wiesbaden à coté de la Halle de la Morandière.

📍 Rue de la République, 37230, FONDETTES

📍 Lat : 47.40451 Lng : 0.59367

↗ Alt : 75 m



Pause A

Points de vues et panorama Par pn2do



📍 Chemin de la Planche de Gannay, 37230, FONDETTES

📍 Lat : 47.3875 Lng : 0.57844

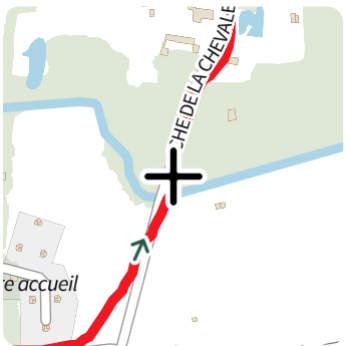
↗ Alt : 42 m





Reconnaissance du parcours

 **Divers** Par pn2do



📍 Chemin de la Chevalette, 37230, FONDETTES
📍 Lat : 47.38742 Lng : 0.59721
➔ Alt : 46 m

Chapelle de la Chevalette

 **Monuments et architecture** Par pn2do



Un premier sanctuaire dédié à la Vierge a sans doute été édifié au XIII^e siècle, à la suite de la découverte d'une statue dans une souche d'arbre. Probablement ravagée pendant les guerres de Religion, la chapelle a été rebâtie à Vallières en 1608.

Agrandie en 1714, elle a été confisquée pendant la Révolution et vendue comme bien national en 1795. La vénération et la confiance à Notre Dame de la Chevalette a attiré de nombreux pèlerinages au cours des siècles. On lui attribuait notamment de nombreuses guérisons de malades et le pouvoir de diviser la foudre pour que celle-ci ne tombe pas sur le fief.

Une grand messe vénérant la Vierge y est célébrée tous les ans, le premier dimanche



📍 Rue de Vallières, 37230, FONDETTES
📍 Lat : 47.38929 Lng : 0.59728
➔ Alt : 46 m

