

Vouvray - Entre les deux vallées 8km - 10032026



Point de départ

📍 VOUVRAY
📍 Lat : 47.41134 Lng : 0.79224

Informations techniques

 Marche **Facile** ⌚ 2h00

↗ Deniv. pos. 57 m	↑ Alt. max. 109 m	↓ Alt. min. 53 m	↔ Distance 7,7 km
-----------------------	----------------------	---------------------	----------------------



FFRandonnée 

Proposé par :
OLMEDA
<https://www.ffrandonnee.fr/>

Description

Randonnée découverte du domaine viticole de Vouvray entre la vallée Coquette et la vallée de Nouy par le Grand-Ormeau et La Rondière.

Informations complémentaires

Participation

37 adhérents des Trot'Sentiers ont suivi cette randonnée animée par Jean-Michel, Joël_N et Philippe. Merci également aux signaleurs volontaires qui ont veillé à la sécurité des randonneurs tout le long du parcours, ainsi qu'à Josette et Hugues pour le reportage photographique.

Pour en savoir davantage...

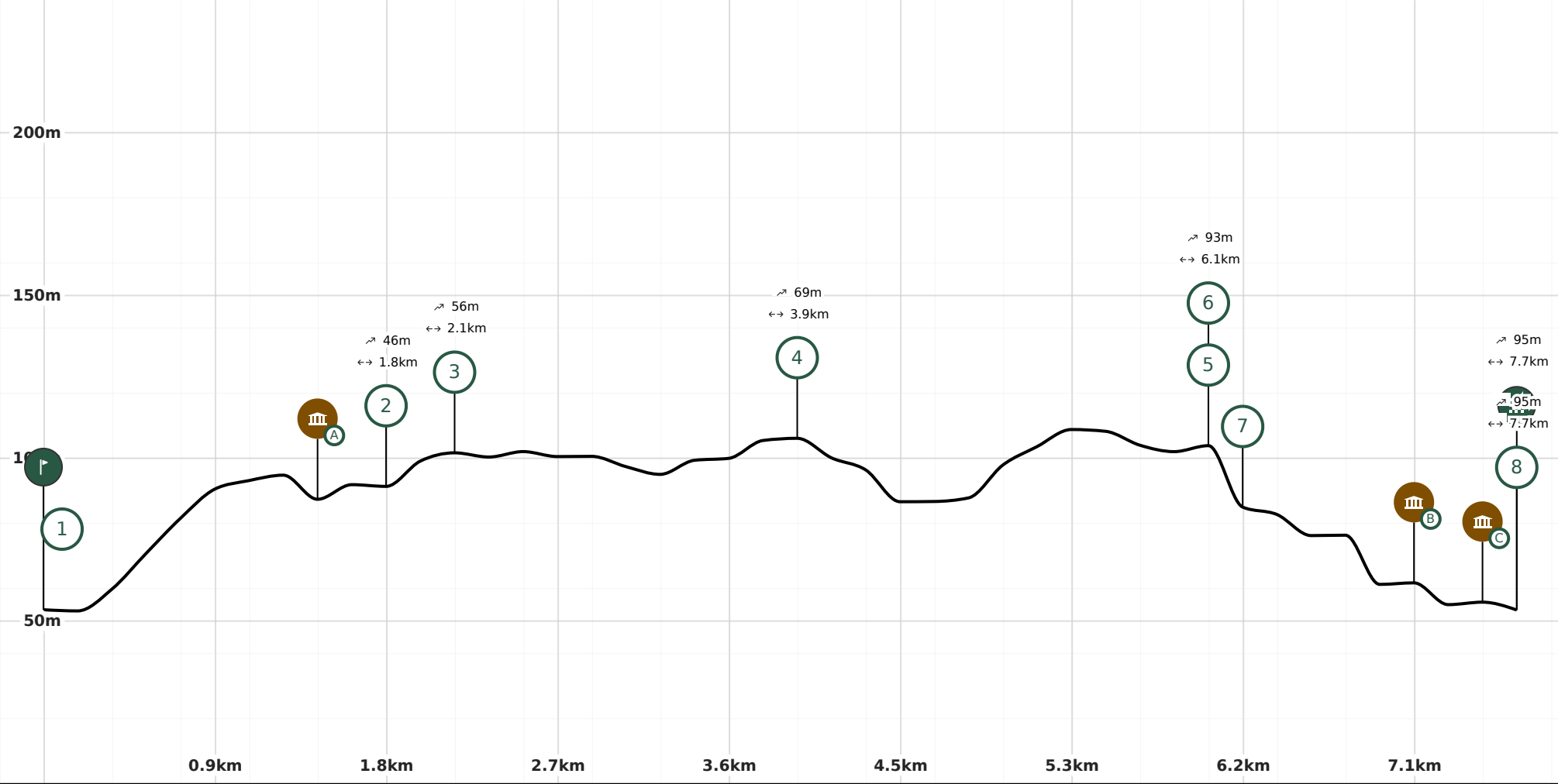
Un vouvray est un vin blanc français d'appellation d'origine contrôlée produit autour de Vouvray, en Indre-et-Loire. Il existe en vin tranquille et en vin effervescent (vouvray mousseux et vouvray pétillant). La surface de vignes couvre environ 2200 hectares. Le cépage principal est le chenin. Les vins tranquilles, Vouvray originels, ont une renommée mondiale.

Le vignoble de Vouvray a été créé par les moines du monastère de Marmoutier fondé en 372 par Martin de Tours. Au cours du XIV^{ème} siècle une partie du terroir viticole de Vouvray appartient aux rois de France qui font servir ces vins à leur table. L'AOC Vouvray fut reconnue par le décret du 8 décembre 1936. C'est un champenois, monsieur Maurice Hamm qui, avant la seconde guerre mondiale, amena la méthode champenoise de vinification à Vouvray.

Légende (Carte et profil altimétrique)

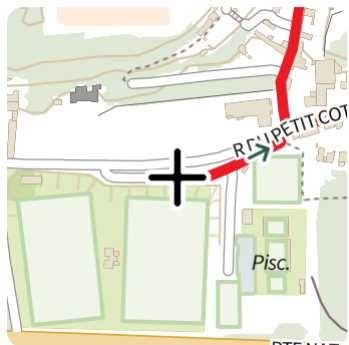
 Point de départ  Point d'arrivée  Itinéraire

Profil altimétrique



Infos parcours et Points d'intérêt

1 Parking du stade Info directionnelle



Le départ de la randonnée est donné sur le parking du stade Pierre Lothion, rue du Petit Côteau à Vouvray.

- 📍 Rue du Petit Coteau, 37210, VOUVRAY
- 📍 Lat : 47.411338 Lng : 0.792238
- ↗ Alt : 52 m



2 Vers la Vallée Coquette Info directionnelle



Sur les hauteurs du Château Moncontour, le sentier remonte la vallée Coquette dans le vignoble.

- 📍 Rue des Patys, 37210, VOUVRAY
- 📍 Lat : 47.413737 Lng : 0.782574
- ↗ Alt : 90 m



3 Pause intermédiaire rue du Bois Richer Information sur l'itinéraire



Petite pause intermédiaire des randonneurs au carrefour du sentier avec la rue du Bois Richer.

- 📍 Rue de Bois Richer, 37210, VOUVRAY
- 📍 Lat : 47.4206325 Lng : 0.7863486
- ↗ Alt : 99 m



4 Pause au château d'eau du Grand Ormeau

Information sur l'itinéraire



Pause mi-parcours des randonneurs à proximité du château d'eau du lieu-dit "Le Grand Ormeau".

📍 Les Quarts de la Gaudrelle, 37210, VOUVRAY
📍 Lat : 47.427826 Lng : 0.7941914
➤ Alt : 104 m



5 La Rondière

Info directionnelle



La randonnée suit le sentier sur la droite avant d'atteindre le lieu dit "La Rondière".

📍 37210, VOUVRAY
📍 Lat : 47.42544 Lng : 0.81395
➤ Alt : 101 m



6 Vers la Vallée de Nouy

Info directionnelle



Petite pause de regroupement des randonneurs au carrefour de la rue de l'Épinay. L'itinéraire de la randonnée suit la vallée de Nouy.

📍 Rue de la Vallée de Nouy, 37210, VOUVRAY
📍 Lat : 47.422994 Lng : 0.811983
➤ Alt : 96 m



7 La Chatterie

Information sur l'itinéraire



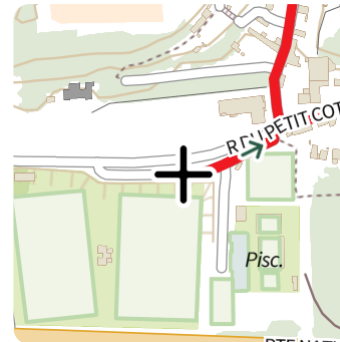
A la Chatterie, la curieuse décoration d'une habitation troglodytique "La Guillardière" retient l'attention des randonneurs...

📍 Rue de la Vallée de Nouy, 37210, VOUVRAY
📍 Lat : 47.4206134 Lng : 0.8061862
➔ Alt : 84 m



8 Retour au point de départ

Info directionnelle



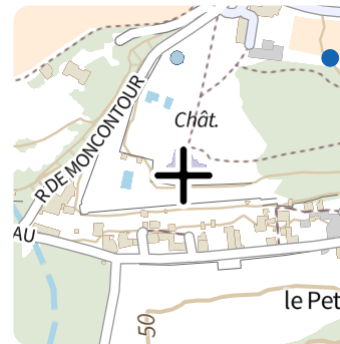
Retour au parking du stade où se termine la randonnée.

📍 Rue du Petit Coteau, 37210, VOUVRAY
📍 Lat : 47.411339 Lng : 0.792373
➔ Alt : 52 m



Le Château Moncontour

Château, église et abbaye Par OLMEDA



Situé à Vouvray dans le département d'Indre-et-Loire, le Château Moncontour est un des vignobles les plus ancestraux de la Vallée de la Loire. Il a appartenu à l'archevêché de Tours à l'époque de Saint Martin au IVème siècle. Aujourd'hui, le domaine appartient à la famille Feray depuis 1994.

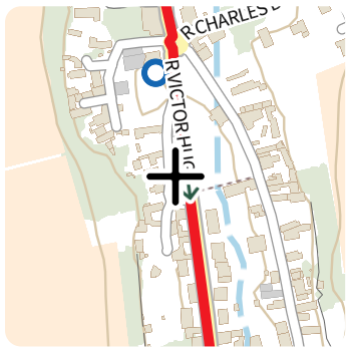
📍 Allée de Moncontour, 37210, VOUVRAY
📍 Lat : 47.4117783 Lng : 0.7855225
➔ Alt : 77 m



Buste Félix Gaudissart



Monuments et architecture Par OLMEDA



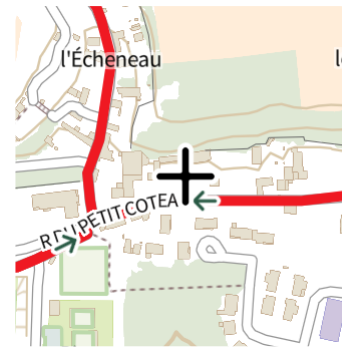
Le monument représentant Félix Gaudissart, héros du roman éponyme de Balzac (1833), exécuté par Camille Garand est inauguré le 16 septembre 1934. L'Histoire Gaudissart, commis-voyageur de renom, part à la chasse colporter ses talents de vendeur. Il se croit en pays conquis et pense qu'il sera facile de bonimenter les habitants de ce pays de province et, que tout le monde va lui souscrire ses contrats d'assurance vie. Mais il avait compté sans la malice des Tourangeaux. On se moque de lui à son insu en l'adressant à un fou qu'on lui présente comme un banquier influent. Lorsqu'il se rendra compte de la farce dont il est la dupe, il repartira penaud et furieux. La nouvelle a été écrite par l'auteur à Paris, en novembre 1832. C'est par les réapparitions de Gaudissart dans La Comédie Humaine qu'on voit comment Balzac, après coup, découvrit la stature et la signification symbolique du joyeux compère qu'il avait inventé pour faire rire ses lecteurs.

📍 Rue Victor Hugo, 37210, VOUVRAY
📍 Lat : 47.4146242 Lng : 0.7973886
↗ Alt : 60 m



Demeure d'Emile Delahaye

Lieux de mémoire Par OLMEDA



Fondateur de la marque mythique des voitures portant son nom, Emile Delahaye (1843-1905) est né à Tours et a vécu avec son épouse Olympe dans cette propriété de "La Roche Fleurie". Décédé le 1er juin 1905, il est inhumé dans la chapelle funéraire familiale au cimetière de Vouvray.

📍 Rue du Petit Coteau, 37210, VOUVRAY
📍 Lat : 47.4120065 Lng : 0.7943898
↗ Alt : 57 m

