

LA MEMBROLLE SUR CHOISILLE - Sentier de la petite Choisille



FFRandonnée 

Proposé par :

pn2do

<https://www.ffrandonnee.fr/>

Description

Participation:

Par une belle journée de printemps, 37 adhérents des Trot'Sentiers ont suivi cette randonnée animée par Jean-Michel et Pascal.

Merci aux signaleurs volontaires qui ont oeuvré à la sécurité des randonneurs tout le long du parcours.

Merci à Hugues pour les photos du groupe.

La Membrolle-sur-Choisille, commune située au nord-ouest de Tours, offre les attraits d'un cadre de vie verdoyant dans le val de Choisille. Ce parcours autour de la Petite Choisille permet de découvrir moulins et demeures de caractère dans un paysage arboré aux champs bordés de haies.

Point de départ

📍 LA MEMBROLLE-SUR-CHOISILLE

📍 Lat : 47.43459 Lng : 0.63634

Informations techniques

 Marche

Moyen ⌚ 2h45m

↗ Deniv. pos.
90 m

↑ Alt. max.
93 m

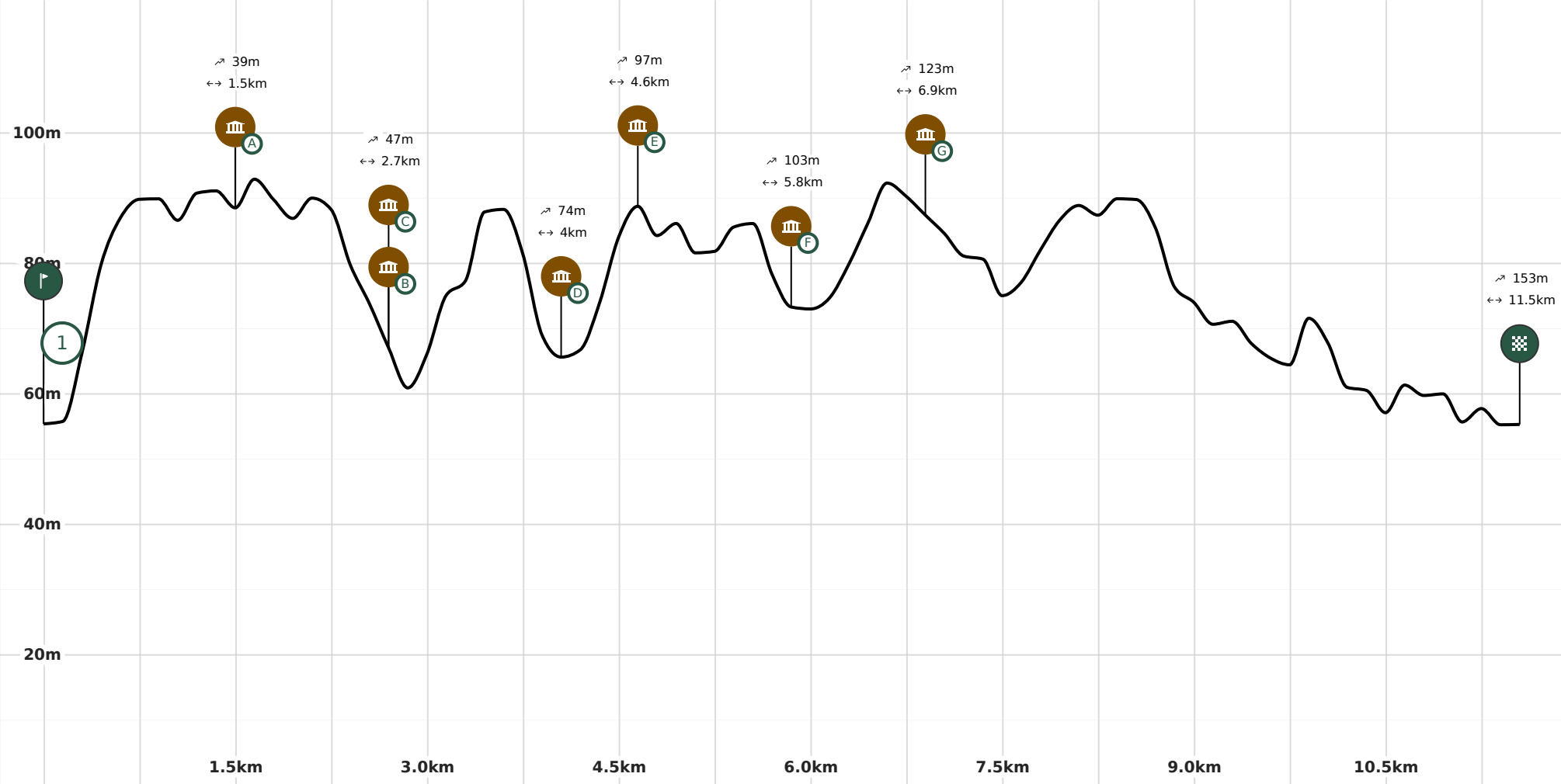
↓ Alt. min.
54 m

↔ Distance
11,5 km

Légende (Carte et profil altimétrique)

 Point de départ  Point d'arrivée  Itinéraire

Profil altimétrique



Infos parcours et Points d'intérêt

1 Parking départ Intersection



Parking de la maison des associations, route de Fondettes. Attention, l'entrée du parking se situe à partir de la chaudière biomasse (sens unique)

- 📍 Route de Fondettes, 37390, LA MEMBROLLE-SUR-CHOISILLE
- 📍 Lat : 47.43458 Lng : 0.63635
- ➔ Alt : 55 m



A Un ancien pigeonnier carré à colombages du XVIIe s.

Monuments et architecture Par pn2do



Contexte patrimonial

Ce pigeonnier est mentionné dans le cadre d'un inventaire du patrimoine local, aux côtés d'autres monuments comme le moulin Boutard et le lavoir de la Petite Choisille. Il constitue une belle illustration du patrimoine rural de la vallée de la Petite Choisille, riche en vestiges témoignant de l'activité agricole et domaniale des siècles passés.

Particularités remarquables

Fuye (espace à pigeons) : À l'étage, elle contient environ 650 poteries rondes, noyées dans le torchis. Chaque poterie — d'un diamètre d'environ 27 cm — sert de nichoir pour les pigeons.

Aménagement intérieur : Le sol est carrelé et on y trouve un arbre planté à l'intérieur, accompagné de sa potence — un détail rare qui confère au lieu une touche unique



- 📍 Les Plantes, 37390, LA MEMBROLLE-SUR-CHOISILLE
- 📍 Lat : 47.43967 Lng : 0.61858
- ➔ Alt : 88 m

B Moulin Boutard

Monuments et architecture Par pn2do



Construit au XVe siècle par les moines du prieuré fortifié de Lavaré, ce moulin est remarquable par son rez-de-chaussée en pierre (abritant le mécanisme) et l'étage en bois et hourdis.

Le système d'alimentation en eau et la roue sont encore présents, de même qu'un vivier et des bâtiments agricoles contemporains.

Protection : Il est inscrit au titre des Monuments historiques depuis le 28 mai 1951.

Situation actuelle : Aujourd'hui propriété privée, il reste visible depuis l'extérieur, bien qu'il ait même été partiellement touché par un incendie en 1985.

- 📍 Impasse du Moulin Boutard, 37390, LA MEMBROLLE-SUR-CHOISILLE
- 📍 Lat : 47.44407 Lng : 0.62895
- ➔ Alt : 66 m



La Petite Choisille

 Divers Par pn2do



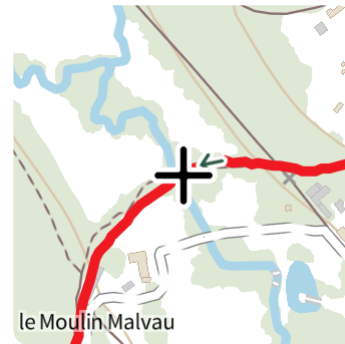
Situé au nord-ouest de Tours sur les communes de Fondettes, Saint-Cyr-sur-Loire et La Membrolle-sur-Choisille, le site du Val de Choisille est parcouru par la rivière de la Choisille et ses biefs (canaux). Cette zone naturelle abrite une grande biodiversité. Quelques pas suffisent pour passer des marais et prairies humides aux boisements puis aux coteaux escarpés qui dominent la vallée. Cette mosaïque d'habitats accueille une flore et une faune diversifiées tout au long de l'année.

- 📍 Impasse du Moulin Boutard, 37390, LA MEMBROLLE-SUR-CHOISILLE
- 📍 Lat : 47.44423 Lng : 0.62903
- ➔ Alt : 65 m



Moulin Malvau

 Monuments et architecture Par pn2do



Origines : Il apparaît dans des documents dès le 20 juin 1750 sous le nom de « Moulin à blé Malvau », situé dans l'actuelle commune de Mettray.
Réaffectation : En 1876, il fut "béné" car Monsieur Durand y installa des métiers de dévidage de la soie.
Etat actuel : Comme les autres moulins le long de la Petite Choisille, il est désormais masqué par la végétation et ressemble à une habitation remaniée, sans trace de son ancienne fonction mécanique.

- 📍 Le Moulin Malvau, 37390, LA MEMBROLLE-SUR-CHOISILLE
- 📍 Lat : 47.44785 Lng : 0.62436
- ➔ Alt : 66 m





Rue des Moulins



Point d'intérêt naturel

Par pn2do



pause

📍 La Vellerie, 37390, LA MEMBROLLE-SUR-CHOISILLE

📍 Lat : 47.44602 Lng : 0.62147

↗ Alt : 93 m



Moulin Robert



Monuments et architecture

Par pn2do




Moins documenté, ce moulin est lui aussi mentionné dans le parcours de randonnée nommé Sentier de la Petite Choisille. Il apparaît comme l'un des sites à découvrir, souvent reconverti en gîte ou habitation.

📍 Moulin Robert, 37390, LA MEMBROLLE-SUR-CHOISILLE

📍 Lat : 47.45591 Lng : 0.61499

↗ Alt : 73 m



Bois de la Lignerie



Point d'intérêt naturel

Par pn2do



📍 , LA MEMBROLLE-SUR-CHOISILLE

📍 Lat : 47.4533 Lng : 0.62225

↗ Alt : 100 m

