


Villedômer - La Grand' Vallée par le sentier des bois 8km - 24032026



Point de départ

📍 VILLEDÔMER
📍 Lat : 47.54784 Lng : 0.8627

Informations techniques

 Marche **Facile** ⌚ 2h30m

↗ Deniv. pos. 66 m	↕ Alt. max. 146 m	↘ Alt. min. 89 m	↔ Distance 8,6 km
-----------------------	----------------------	---------------------	----------------------



FFRandonnée 

Proposé par :

OLMEDA

<https://www.ffrandonnee.fr/>

Description

Belle randonnée au Nord de la Grand' Vallée par le plan d'eau de l'Arche et le sentier des bois qui rejoint, sur sa partie sud, le parcours du Madelon de Crotelles.

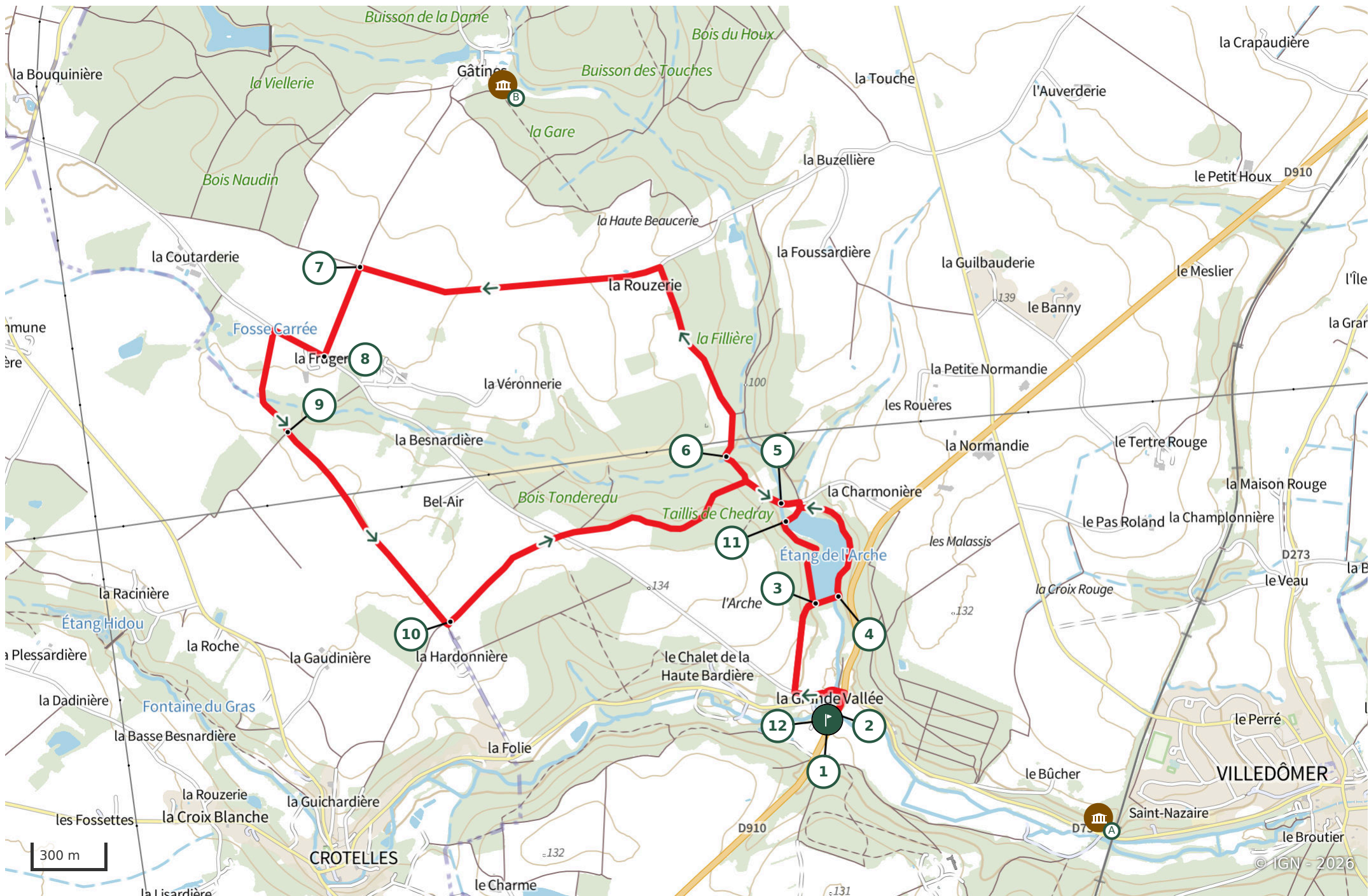
Informations complémentaires

Pour en savoir davantage...

Villedômer fait partie du pays Loire Touraine, un territoire rural regroupant 55 communes et labellisé « Pays d'art et d'histoire » en 2008. Exposée à un climat océanique altéré, la commune est drainée par la Brenne, le Madelon et divers autres petits cours d'eau. Essentiellement rurale, elle compte 1290 habitants en 2023 et possède un patrimoine naturel remarquable composé de deux zones naturelles d'intérêt écologique, faunistique et floristique. Elle est traversée par la D910 à La Grand'Vallée et par la ligne de chemin de fer Brétigny - Tours qui emprunte un viaduc long de 165 m pour franchir la vallée du Madelon.

Participation

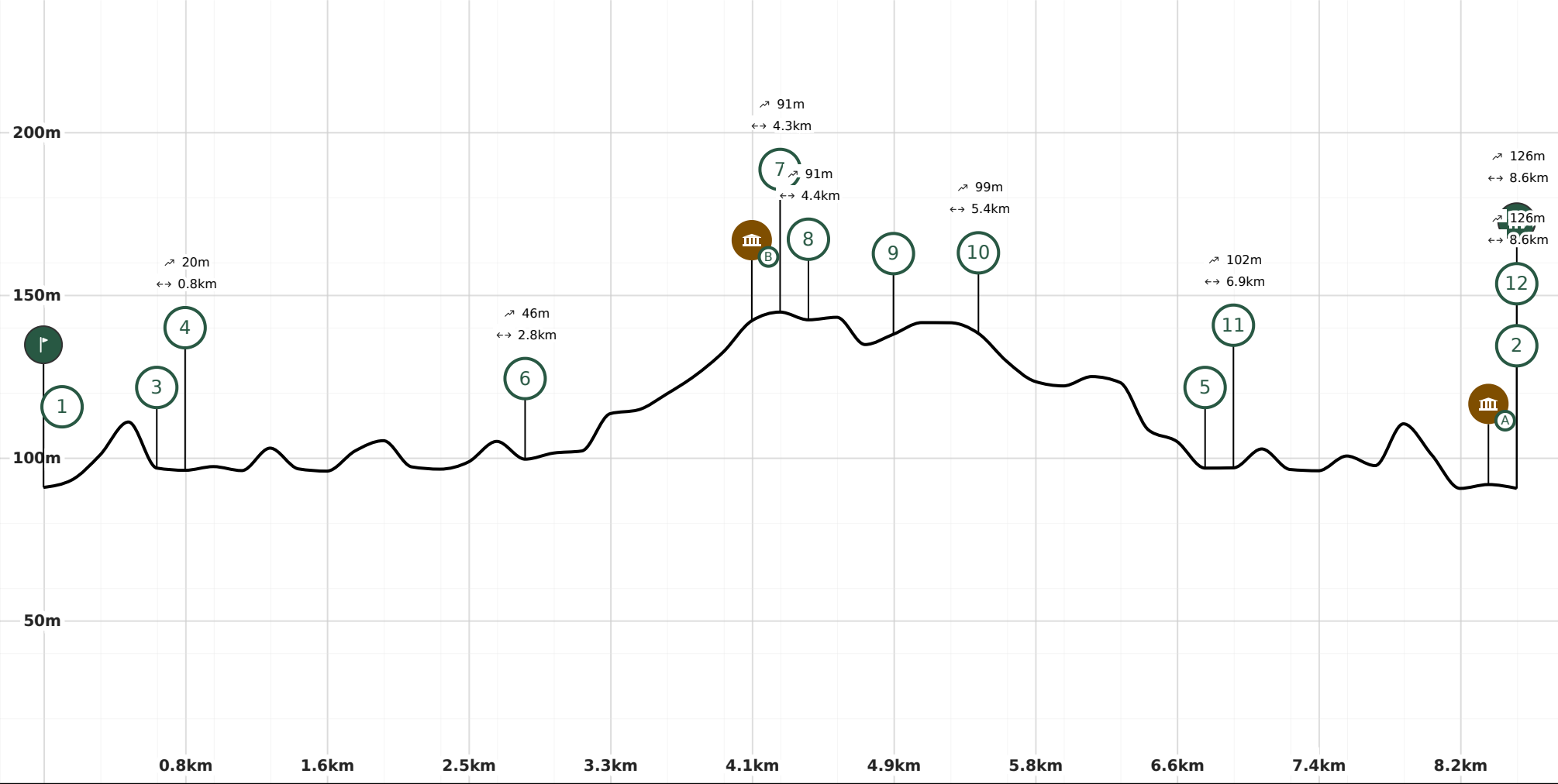
47 adhérents des Trot'Sentiers ont suivi sous un beau soleil cette randonnée très agréable animée par Daniel et Joël_L aidés par Jacques, président du club de randonnée de Cérelles, qui a balisé le circuit. Merci également aux signaleurs volontaires qui ont veillé à la sécurité des randonneurs tout le long du parcours, ainsi qu'à Josette et Hugues pour le reportage photographique.



Légende (Carte et profil altimétrique)

📍 Point de départ 🏠 Point d'arrivée 📏 Itinéraire

Profil altimétrique



Infos parcours et Points d'intérêt

1 Parking La Grand' Vallée

Info directionnelle



Le départ de la randonnée est donné sur le parking de la Grand' Vallée en bordure de la D910.

📍 La Grande Vallée, 37110, VILLEDÔMER

📍 Lat : 47.547837 Lng : 0.862703

↗ Alt : 89 m



2 Rivière Le Madelon

Info directionnelle



Traversée de la rivière Le Madelon qui s'écoule sous la départementale D910. D'une longueur de 13,5 kilomètres, ce cours d'eau prend sa source dans la commune de Saint-Laurent-en-Gâtines à une altitude de 163m. Il s'écoule vers le sud-est pour rejoindre la Brenne à Villedômer.

📍 La Grande Vallée, 37110, VILLEDÔMER

📍 Lat : 47.5480437 Lng : 0.8631402

↗ Alt : 90 m



3 Plan d'eau de l'Arche

Information sur l'itinéraire




Propriété privée de la commune de Villedômer, une convention de 2008 permet à l'association de pêche «La Gaule Amboisienne» d'assurer la gestion halieutique et piscicole de ce plan d'eau. Les abords de l'étang sont mis à la libre disposition des habitants de la commune (promenade, pique-nique).

📍 , 37110, VILLEDÔMER

📍 Lat : 47.551935 Lng : 0.862066

↗ Alt : 106 m



4 L'aval du ruisseau de Gâtines

Information sur l'itinéraire



Après avoir alimenté le plan d'eau de l'Arche, le ruisseau de Gâtines rejoint son cours avant sa jonction avec Le Madelon derrière le parking où commence la randonnée.

📍 , 37110, VILLEDÔMER
📍 Lat : 47.552175 Lng : 0.863248
➔ Alt : 105 m



5 Traversée du ruisseau de Gâtines

Information sur l'itinéraire



Les randonneurs contournent le sentier inondé puis traversent le ruisseau de Gâtines.

📍 37110, VILLEDÔMER
📍 Lat : 47.5554452 Lng : 0.8602703
➔ Alt : 98 m



6 Ruisseau Besnard

Information sur l'itinéraire



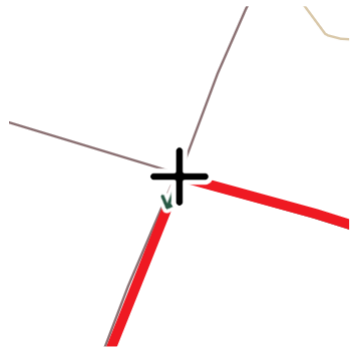
Traversée du ruisseau Besnard, affluent du ruisseau de Gâtines, en file indienne sur la petite passerelle peu sécurisée...

📍 37110, VILLEDÔMER
📍 Lat : 47.5570847 Lng : 0.8574141
➔ Alt : 107 m



7 La Fosse Carrée de La Frugerie

Info directionnelle



Le sentier longe la parcelle de La Fosse Carrée en direction sur la gauche du lieu-dit La Frugerie. A droite, on aperçoit les bois de Gâtines et en face le bois Naudin, l'occasion pour les randonneurs de faire une courte pause technique à la croisée des chemins...

📍 , 37110, VILLEDÔMER
📍 Lat : 47.56374 Lng : 0.838368
📏 Alt : 143 m



8 Lieu-dit la Frugerie

Info directionnelle



Les randonneurs contournent le lieu-dit "La Frugerie" et ses belles propriétés.

📍 La Frugerie, 37110, VILLEDÔMER
📍 Lat : 47.5606003 Lng : 0.8365059
📏 Alt : 141 m



9 Pause mi-parcours

Information sur l'itinéraire



Pause des randonneurs à la sortie du petit bois à la croisée des chemins.

📍 37110, VILLEDÔMER
📍 Lat : 47.5579481 Lng : 0.8346049
📏 Alt : 139 m



10 Parcours du Madelon de Crotelles

Info directionnelle



Les randonneurs suivent le tronçon commun avec le parcours du Madelon de Crotelles. Avant d'accéder à la route du sentier qui mène à La Grand' Vallée, on remarque sur la droite le bois de la Hardonnière. Après la traversée de route, on accède au bois Tondereau puis au plan d'eau de l'Arche.

📍 La Hardonnière, 37380, CROTELLES
📍 Lat : 47.551288 Lng : 0.843067
➔ Alt : 136 m



11 Amont du plan d'eau de l'Arche

Information sur l'itinéraire



Nouvelle traversée du ruisseau de Gâtines qui alimente en amont le plan d'eau de l'Arche.

📍 37110, VILLEDÔMER
📍 Lat : 47.554808 Lng : 0.860517
➔ Alt : 104 m



12 Retour au point de départ

Info directionnelle



Retour sur le parking de la Grand' Vallée où se termine la randonnée.

📍 La Grande Vallée, 37110, VILLEDÔMER
📍 Lat : 47.547838 Lng : 0.862714
➔ Alt : 89 m



Viaduc ferroviaire du Madelon

 **Monuments et architecture** Par OLMEDA



L'imposant viaduc ferroviaire, construit en maçonnerie et reposant sur dix piles, enjambe le Madelon à l'ouest du bourg. L'édifice mesure 225 mètres de long, 8 mètres de large et 32 mètres de haut et les arches en plein centre ont 15 mètres de larges. Il a été construit pour la ligne ferroviaire Brétigny-La Membrolle, permettant de relier Paris à Tours, ouvert le 5 août 1867.

📍 Rue du Mal Leclerc, 37110, VILLEDÔMER
📍 Lat : 47.5438711 Lng : 0.8774471
↗ Alt : 90 m



Abbaye de Gâtines

 **Château, église et abbaye** Par OLMEDA



L'Abbaye de Gâtines a été longtemps habitée par des ermites. Elle fut fondée en 1137 par Hugues, archevêque de Tours, dont les religieux suivaient la règle de Saint-Augustin. Détruits par un incendie à la fin du XII^{ème} siècle, les bâtiments furent reconstruits par Thibault de Champagne, comte de Blois. La nouvelle église fut consacrée en 1207. Pillé par les Protestants, le monastère est restauré en 1564. Devenu vétuste au milieu du XVIII^{ème} siècle, les religieux reconstruisent en 1737 un nouveau logis et un pavillon plus petit pour le logement de l'abbé. En 1791, l'abbaye est vendue comme bien national.

📍 Gâtines, 37110, VILLEDÔMER
📍 Lat : 47.5706802 Lng : 0.8446169
↗ Alt : 122 m

