



# Neuvy-le-Roi - Le sentier du Brouillard 8km - 07042026



Proposé par :

**OLMEDA**

<https://www.ffrandonnee.fr/>



## Description

Cette variante au sentier du "Brouillard" à l'ouest de Neuvy-le-Roi permet de découvrir le riche patrimoine historique du centre bourg et les étendues de terres agricoles de la commune, mais aussi l'étang des Arguillonnières alimenté par la rivière "Le Long" ponctuée sur son cours de plusieurs anciens moulins.

La traversée du hameau "Le Brouillard" par le chemin communal n'étant plus autorisée par le propriétaire de l'exploitation agricole, rejoindre le circuit par le contournement de La Croix Jarrias sur la D5 en prenant garde à la circulation.

## Informations complémentaires

### Pour en savoir davantage...

Neuvy fut le siège de la prévôté (intendance du domaine seigneuriale), qui appartenait en 1517 à Jean de Beaune, puis passa en 1527 aux mains de François Ier, qui la revendit à Jean de Bueil en 1544. C'est sans doute cette brève possession royale qui est à l'origine du qualificatif "le Roi" accolé à celui de Neuvy.

Commune rurale et pittoresque, Neuvy-le-Roi appartient aujourd'hui à la communauté de communes de Gâtine et Choisses - Pays de Racan. Entourée de terres agricoles, elle est située à proximité des rivières du Long et de La Dême. Dans le bourg, on admire la Chapelle Saint-André, l'Église Saint-Vincent ainsi que la place du Mail et ses ruelles. En chemin, on découvre l'Étang des Arguillonnières, site protégé riche en biodiversité, alimenté par la rivière Le Long. Les quelques 1060 habitants sont appelés les noviciens et les noviciennes.

### Participation

40 adhérents des Trot'Sentiers ont suivi sous un beau soleil cette randonnée très agréable animée par Jocelyne, Elisabeth, Claudette et Hugues, aidés lors de la reconnaissance par Josette et Daniel. Merci également aux signaleurs volontaires qui ont veillé à la sécurité des randonneurs tout le long du parcours, ainsi qu'à Josette, Bernard-G et Hugues pour le reportage photographique.

## Point de départ

📍 NEUVY-LE-ROI

📍 Lat : 47.60272 Lng : 0.59816

## Informations techniques

🚶 Marche

**Facile** ⌚ 2h25m

↗ Deniv. pos.  
57 m

↑ Alt. max.  
119 m

↓ Alt. min.  
81 m

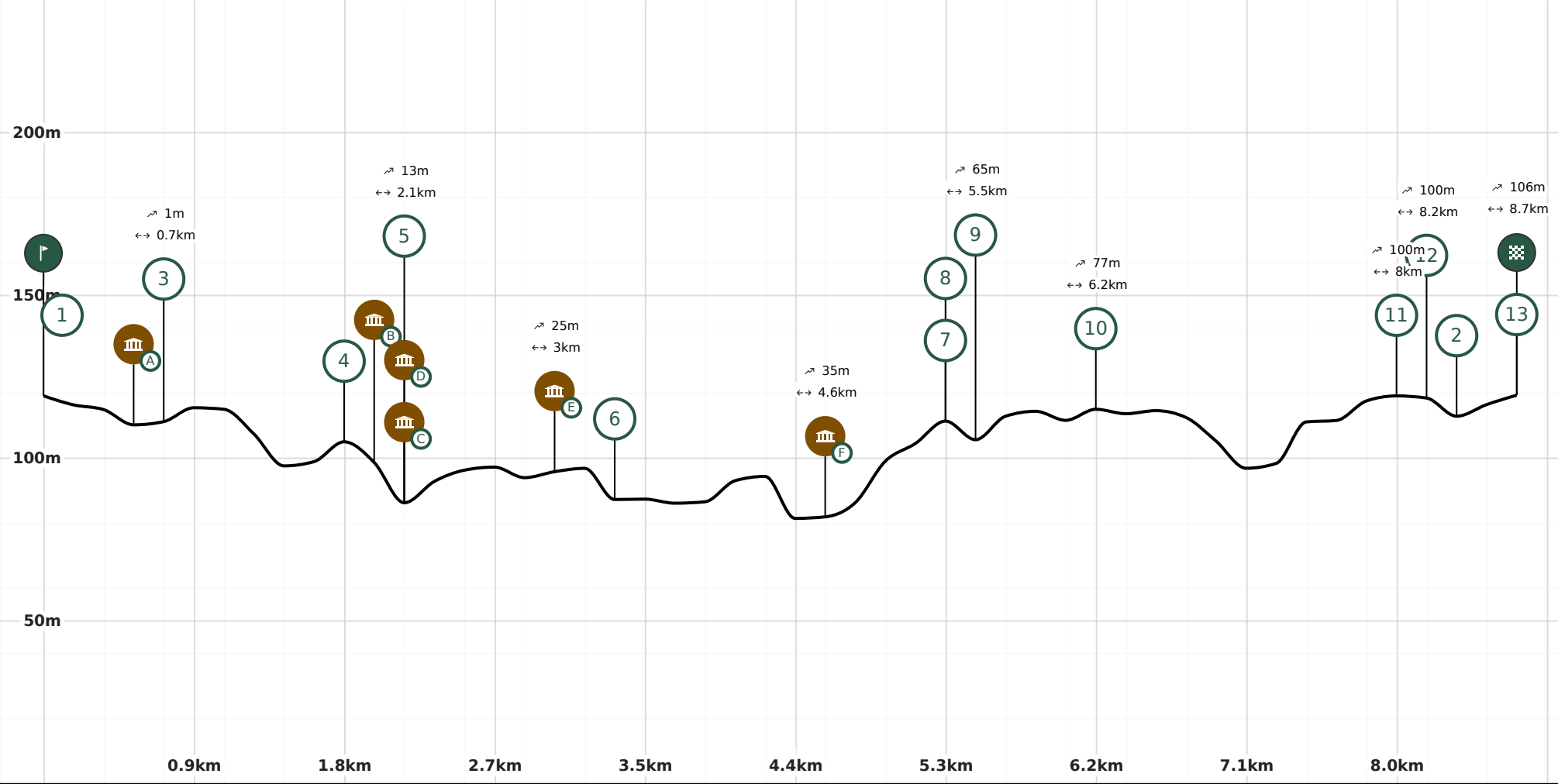
↔ Distance  
8,7 km



# Légende (Carte et profil altimétrique)

 Point de départ  Point d'arrivée  Itinéraire

## Profil altimétrique



## Infos parcours et Points d'intérêt

### 1 Parking Salle Armand Moisant

#### Info directionnelle



Le départ de la randonnée est donné sur le parking de la salle de spectacles Armand Moisant.

📍 Rue des Prés, 37370, NEUVY-LE-ROI

📍 Lat : 47.602724 Lng : 0.598156

➔ Alt : 117 m



### 2 Ancien Grenier à Sel

#### Information sur l'itinéraire



Au carrefour de la rue des Prés et de la rue de la Fontaine, la maison du Grenier à Sel bâtie au XVIème siècle.

📍 Rue de la Fontaine, 37370, NEUVY-LE-ROI

📍 Lat : 47.602698 Lng : 0.5957025

➔ Alt : 111 m



### 3 Place du mail et son kiosque

#### Info directionnelle



Sur la jolie place du Mail avec son kiosque à musique des années 1920, se trouvent la Mairie construite par l'architecte Louis-Charles Boileau (architecte du Bon Marché à Paris) et son monument aux morts.

📍 Place du Mail, 37370, NEUVY-LE-ROI

📍 Lat : 47.602637 Lng : 0.593853

➔ Alt : 111 m



#### 4 Chemin Les Moulins Info directionnelle



Quitter la rue de Rome pour suivre à droite le chemin Les Moulins qui continue jusqu'à la rivière le Long sur laquelle se sont installés plusieurs moulins à eau (du Bas Racan, du Gué, du Breuil, du Gruteau, de Pontlay...).

- 📍 Rue de Rome, 37370, NEUVY-LE-ROI
- 📍 Lat : 47.59565 Lng : 0.58924
- ↗ Alt : 105 m



#### 5 Sentier du Brouillard Info directionnelle



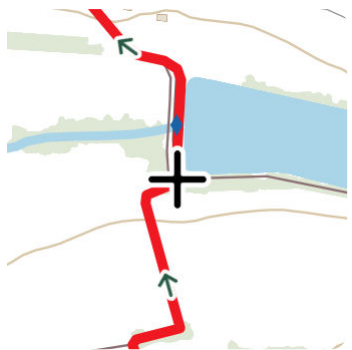
Suivre à droite le sentier du Brouillard et traverser le domaine "La Varenne" avec son petit étang.

- 📍 La Varenne, 37370, NEUVY-LE-ROI
- 📍 Lat : 47.59466 Lng : 0.58083
- ↗ Alt : 90 m



## 6 Etang des Arguillonnières

### Information sur l'itinéraire



L'étang des Arguillonnières est une vitrine de la biodiversité, avec sa faune et sa flore préservées et située en zone zéro phyto. En libre accès toute l'année, on peut en apprendre davantage grâce à des panneaux ludiques et pédagogiques.

- 📍 Route du Plessis, 37370, NEUVY-LE-ROI
- 📍 Lat : 47.604413 Lng : 0.574001
- ➔ Alt : 87 m



## 8 Hameau "Le Brouillard"

### Info directionnelle



La traversée du hameau "Le Brouillard", en suivant le chemin communal, n'est plus autorisée par le propriétaire de l'exploitation agricole. La Mairie a été informée du problème lors de la reconnaissance du parcours...

- 📍 Le Brouillard, 37370, NEUVY-LE-ROI
- 📍 Lat : 47.61723 Lng : 0.57805
- ➔ Alt : 110 m

## 7 Pause au petit bois du Brouillard

### Information sur l'itinéraire



Pause des randonneurs à la sortie du petit bois juste avant le hameau "Le Brouillard".

- 📍 Le Brouillard, 37370, NEUVY-LE-ROI
- 📍 Lat : 47.61681 Lng : 0.57692
- ➔ Alt : 110 m



## 9 La Croix Jarrias

### Info directionnelle



Pour rejoindre l'itinéraire de la randonnée, continuer jusqu'au carrefour de la Croix Jarrias, puis suivre à droite la D5 sur 600 mètres en restant vigilant à la circulation qui peut être importante en début et en fin de journée.

- 📍 La Croix Jarrias, 37370, NEUVY-LE-ROI
- 📍 Lat : 47.6176131 Lng : 0.5840778
- ↗ Alt : 104 m



## 11 Eglise Saint-Vincent

### Information sur l'itinéraire



D'origine romane, l'Église Saint-Vincent date du XIIème siècle et remaniée au XVIème siècle. Elle offre une architecture surprenante. On y trouve de très belles statues du XVIIème siècle et le vitrail de Saint-Vincent réalisé par le Maître Verrier tourangeau Léopold Lobin.

- 📍 Rue Saint-Nicolas, 37370, NEUVY-LE-ROI
- 📍 Lat : 47.6038265 Lng : 0.5937123
- ↗ Alt : 119 m

## 10 Croix Huche-Pie


### Intersection



La randonnée "La Ronde des Croix" organisée le 30/09/2025 a permis de découvrir les 6 croix chrétiennes de chemin autour de la commune. Elles témoignent d'un passé où la religion avait une grande importance pour les habitants. Ces croix les protégeaient du malin et de ses manifestations, dont la peste qui décimait la population. Les grandes épidémies en France remontent aux 14ème et 17ème siècles.

- 📍 Rue de Huchepie, 37370, NEUVY-LE-ROI
- 📍 Lat : 47.612077 Lng : 0.58866
- ↗ Alt : 115 m





## 12 Chapelle Saint-André

### Information sur l'itinéraire



Construite en 573, la chapelle a connue de nombreux remaniements jusqu'au milieu du XIXème siècle, période à laquelle son imposant portail roman à 3 voussures est déposé sur l'église Saint-Vincent du village (encore visible aujourd'hui). Sa charpente en « coque de bateau renversée », datée du XVème siècle, est particulièrement remarquable.

- 📍 Rue Saint-André, 37370, NEUVY-LE-ROI
- 📍 Lat : 47.603625 Lng : 0.595305
- ➔ Alt : 116 m



## 13 Retour au point de départ

### Info directionnelle



Retour sur le parking de la salle Armand Moisant où se termine la randonnée.

- 📍 Rue des Prés, 37370, NEUVY-LE-ROI
- 📍 Lat : 47.6027921 Lng : 0.598197
- ➔ Alt : 118 m



## Château de La Martinerie

### Château, église et abbaye Par OLMEDA



Ce lieu portait le nom de La Martinière sur les cadastres de 1834 et de 1938. Le château privé de La Martinerie a été édifié au XVIe siècle (partie Est) puis agrandi au XIXe siècle (vers 1860). Son pigeonnier cylindrique est recouvert d'un toit conique muni de deux lucarnes en pierre. Depuis son extension, le château appartient à la famille Rondeau-Martinière.

- 📍 Rue de la Fontaine, 37370, NEUVY-LE-ROI
- 📍 Lat : 47.600923 Lng : 0.5949408
- ➔ Alt : 104 m



## Moulin du Breuil



### Patrimoine industriel

Par OLMEDA



📍 Le Moulin du Breuil, 37370, NEUVY-LE-ROI  
📍 Lat : 47.5904433 Lng : 0.5842602  
📍 Alt : 88 m



## Moulin de Gruteau

### Monuments et architecture

Par OLMEDA



📍 Le Moulin de Gruteau, 37370, NEUVY-LE-ROI  
📍 Lat : 47.5920805 Lng : 0.5790567  
📍 Alt : 87 m



## Rivière Le Long

### Point d'intérêt naturel

Par OLMEDA

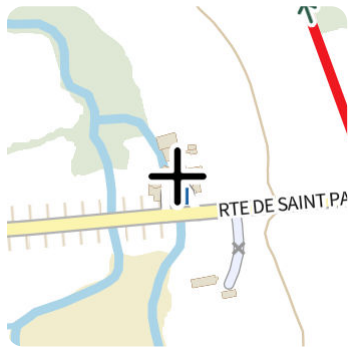


La rivière Le Long, ou La Vandoeuvre, s'écoule dans les départements d'Indre-et-Loire et de la Sarthe. C'est un affluent de l'Escotais en rive droite et donc un sous-affluent de la Loire. Le Long présente une longueur de 22,4 kilomètres et prend sa source dans la commune de Rouziers-de-Touraine, près du hameau de Sermentaye à une altitude de 110 m, et se jette dans l'Escotais dans la commune de Dissay-sous-Courcillon dans la Sarthe après avoir traversé 6 communes (Rouziers-de-Touraine, Beaumont-la-Ronce, Neuvy-le-Roi, Bueil-en-Touraine, Villebourg et Dissay-sous-Courcillon).

📍 37370, NEUVY-LE-ROI  
📍 Lat : 47.5939613 Lng : 0.5792713  
📍 Alt : 84 m



## Moulin de Pontlay Lieux historiques Par OLMEDA



📍 Route de Saint Paterne, 37370, NEUVY-LE-ROI  
📍 Lat : 47.6006504 Lng : 0.5728769  
📍 Alt : 82 m



## Moulin Neuf Lieux historiques Par OLMEDA



📍 Le Moulin Neuf, 37370, NEUVY-LE-ROI  
📍 Lat : 47.6101936 Lng : 0.5663967  
📍 Alt : 78 m

