

Sortie Fontevraud - Entre Forêt et Abbaye Royale 9km - 12042026



FF Randonnée 

Proposé par :

OLMEDA

<https://www.ffrandonnee.fr/>

Description

Randonnée organisée à l'occasion d'une sortie sur la journée au village de Fontevraud destinée à découvrir le riche patrimoine architectural et religieux de l'Abbaye Royale, mais aussi la Grande Forêt de Fontevraud avec ses chênes pubescents parfaitement adaptés au réchauffement climatique.

Informations complémentaires

Participation

Sur les 35 participants à cette sortie sur Fontevraud, 32 ont suivi la randonnée animée en matinée par Céline, Chantal et Gérard aidés par les signaleurs volontaires présents pour veiller à la sécurité des randonneurs tout le long du parcours et de sa petite variante de 5km.

Point de départ

📍 FONTEVRAUD-L'ABBAYE
📍 Lat : 47.18123 Lng : 0.04735

Informations techniques

 Marche

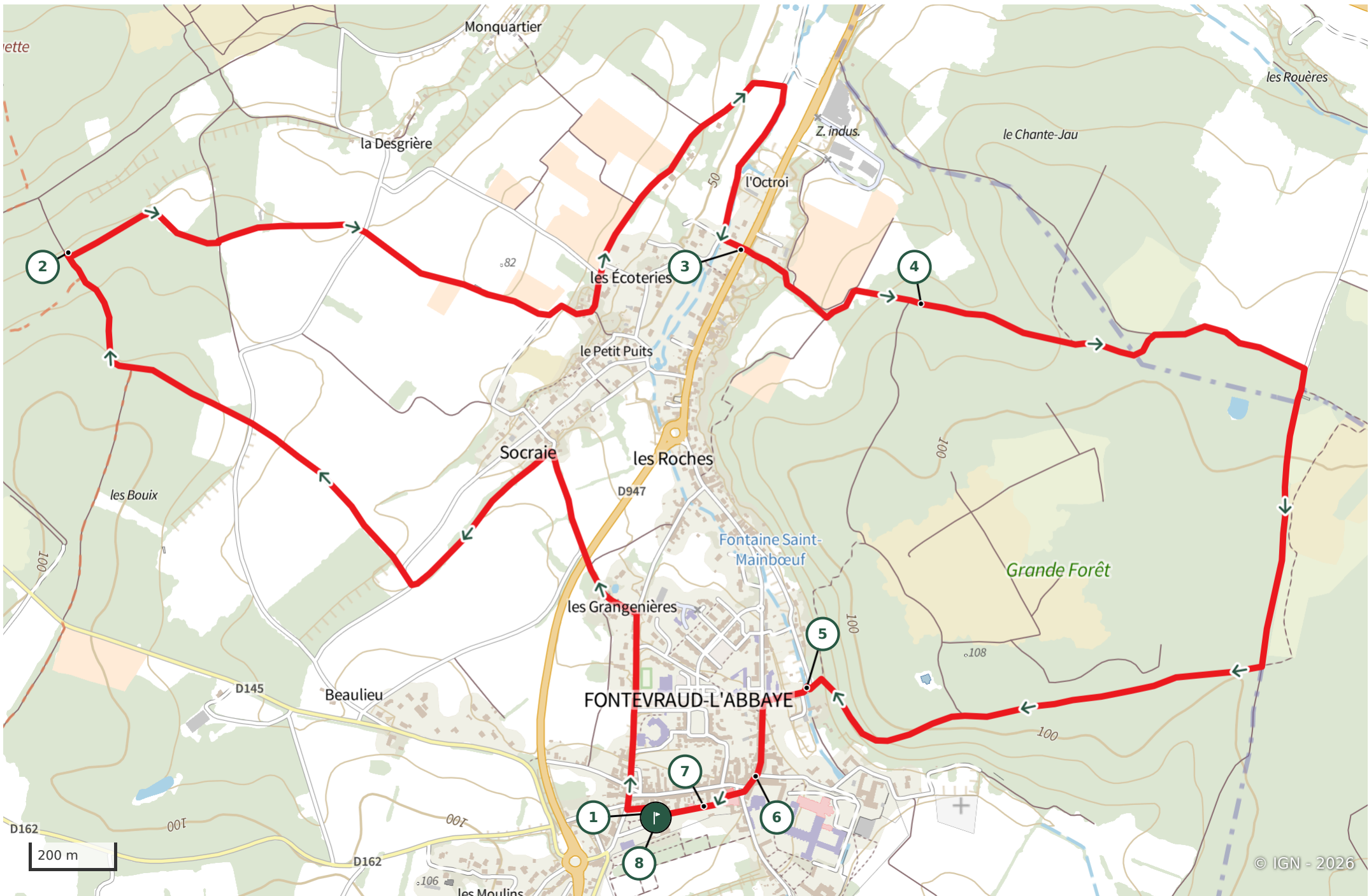
Facile ⌚ 2h35m

↗ Deniv. pos.
100 m

↑ Alt. max.
106 m

↓ Alt. min.
44 m

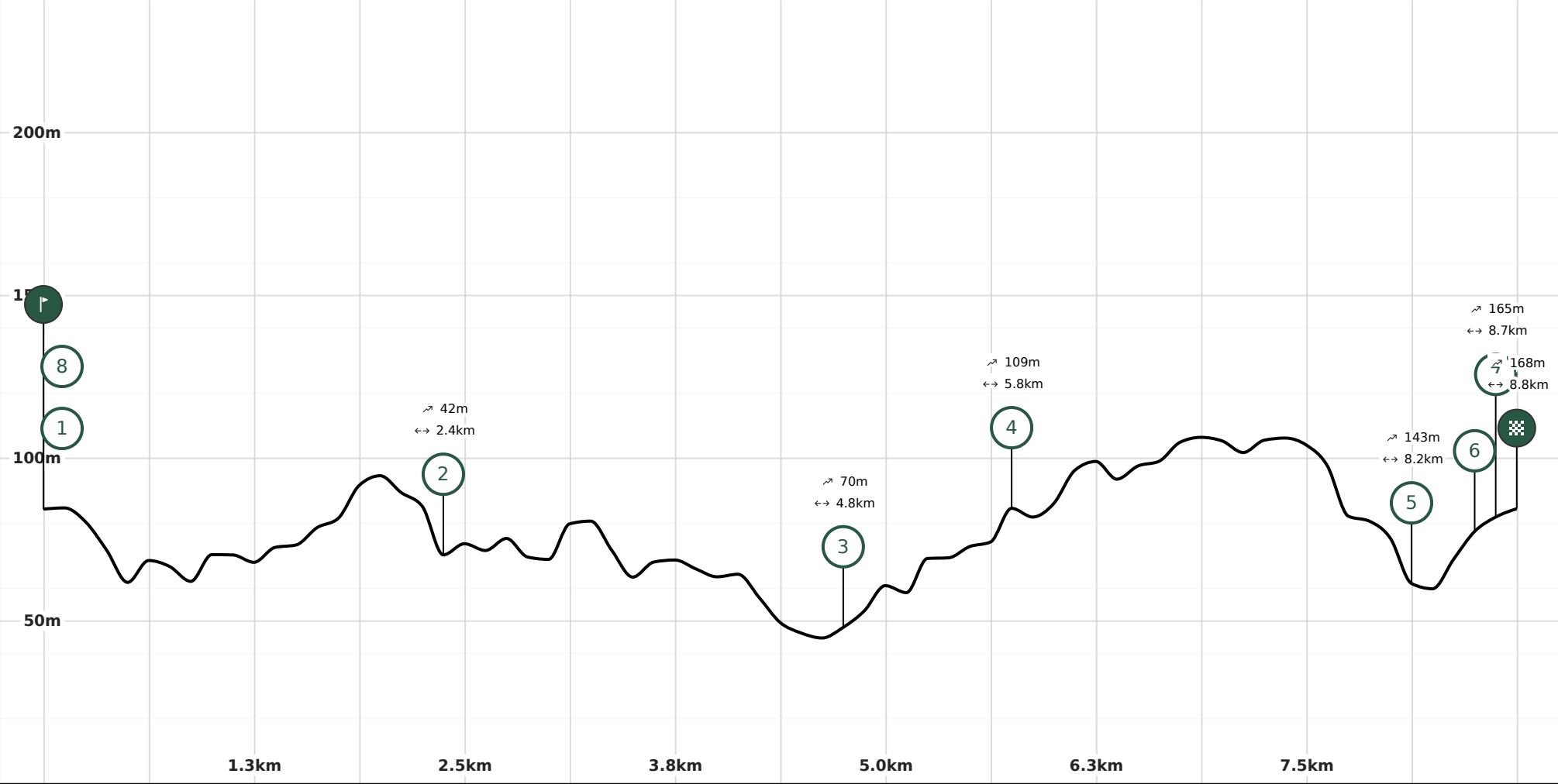
↔ Distance
8,8 km



Légende (Carte et profil altimétrique)

 Point de départ  Point d'arrivée  Itinéraire

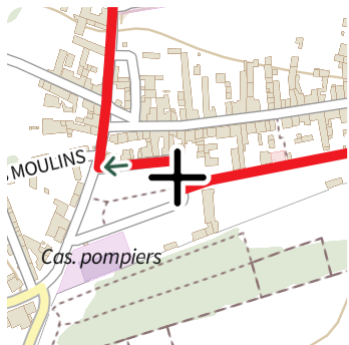
Profil altimétrique



Infos parcours et Points d'intérêt

1 Départ de la randonnée

Info directionnelle



Après un bon petit déjeuner préparé par les bénévoles du club, la randonnée démarre place du 8 mai 1945 avec les consignes données par les animateurs.

⊙ Place du 8 Mai 1945, 49590, FONTEVRAUD-L'ABBAYE
⊕ Lat : 47.1813087 Lng : 0.0473225
↗ Alt : 85 m



2 Pause de regroupement

Intersection



A la croisée du GRP Saumur - Val-de-Loire en forêt de Fontevraud, les randonneurs font une courte pause de regroupement...

⊙ , FONTEVRAUD-L'ABBAYE
⊕ Lat : 47.19271 Lng : 0.02975
↗ Alt : 73 m



3 Variante vers l'arrivée

Intersection

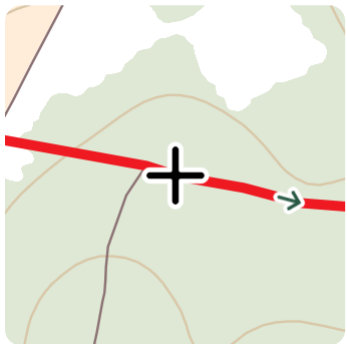


Au carrefour de l'avenue des Roches, 9 randonneurs suivent la variante pour rejoindre l'arrivée.

⊙ Avenue des Roches, 49590, FONTEVRAUD-L'ABBAYE
⊕ Lat : 47.19277 Lng : 0.04988
↗ Alt : 47 m



4 Pause mi-parcours Information sur l'itinéraire

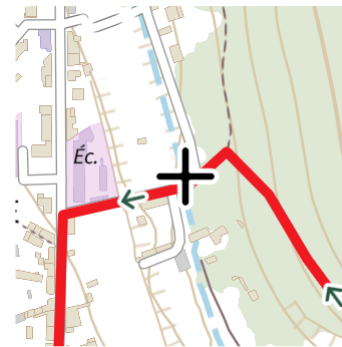


Pause des randonneurs sur le sentier de la Grande Forêt de Fontevraud.

📍 , FONTEVRAUD-L'ABBAYE
📏 Lat : 47.19167 Lng : 0.05527
↗ Alt : 87 m



5 Traversée de L'Arceau Information sur l'itinéraire



Le ruisseau de L'Arceau traverse à couvert le site abbatial et se jette en aval directement dans la Loire à Montsoreau dans le département du Maine-et-Loire.

📍 Rue Saint Maimboeuf, 49590, FONTEVRAUD-L'ABBAYE
📏 Lat : 47.18386 Lng : 0.05185
↗ Alt : 62 m




6 Place des Blattiers Info directionnelle



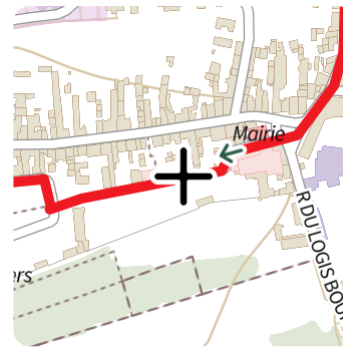
Les randonneurs traversent le centre du village place des Blattiers où se trouvent la Mairie et l'entrée de l'Abbaye Royale qu'ils visiteront l'après-midi...

📍 Avenue Rochechouart, 49590, FONTEVRAUD-L'ABBAYE
📏 Lat : 47.18206 Lng : 0.05032
↗ Alt : 80 m



7 Allée Sainte-Catherine

Info directionnelle



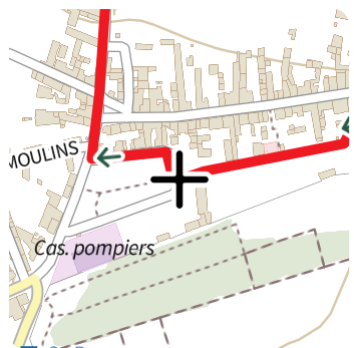
Avant de rejoindre l'arrivée, les randonneurs contournent l'Eglise Saint-Vincent et suivent la jolie allée Sainte-Catherine.

- 📍 Allée Sainte-Catherine, 49590, FONTEVRAUD-L'ABBAYE
- 📍 Lat : 47.18145 Lng : 0.04877
- 📍 Alt : 83 m



8 Retour au point de départ

Info directionnelle



Retour des randonneurs place du 8 mai 1945 où se termine la randonnée avant un bon repas bien mérité...

📍 Place du 8 Mai 1945, 49590, FONTEVRAUD-L'ABBAYE

📍 Lat : 47.18123 Lng : 0.04742

↗ Alt : 85 m

