

Monnaie - Du plan d'eau de l'Arche à la forêt Bélier 11km - 16042026



FFRandonnée 

Proposé par :

OLMEDA

<https://www.ffrandonnee.fr/>

Description

Randonnée agréable autour de Monnaie à la découverte du plan d'eau de l'Arche et de la forêt Bélier, avec un retour en suivant ses nombreux lieux-dits devenus pour certains des quartiers de la commune.

Informations complémentaires

Participation

19 participants ont suivi cette randonnée animée par Jean-Michel, Joël_L et Gérard. Merci aux signaleurs volontaires qui ont veillé à la sécurité des randonneurs tout le long du parcours, ainsi qu'à Bernard_G pour le reportage photographique.

Point de départ

📍 MONNAIE

📍 Lat : 47.50506 Lng : 0.78766

Informations techniques

 Marche

Facile ⌚ 2h40m

↗ Deniv. pos.
32 m

↑ Alt. max.
134 m

↓ Alt. min.
103 m

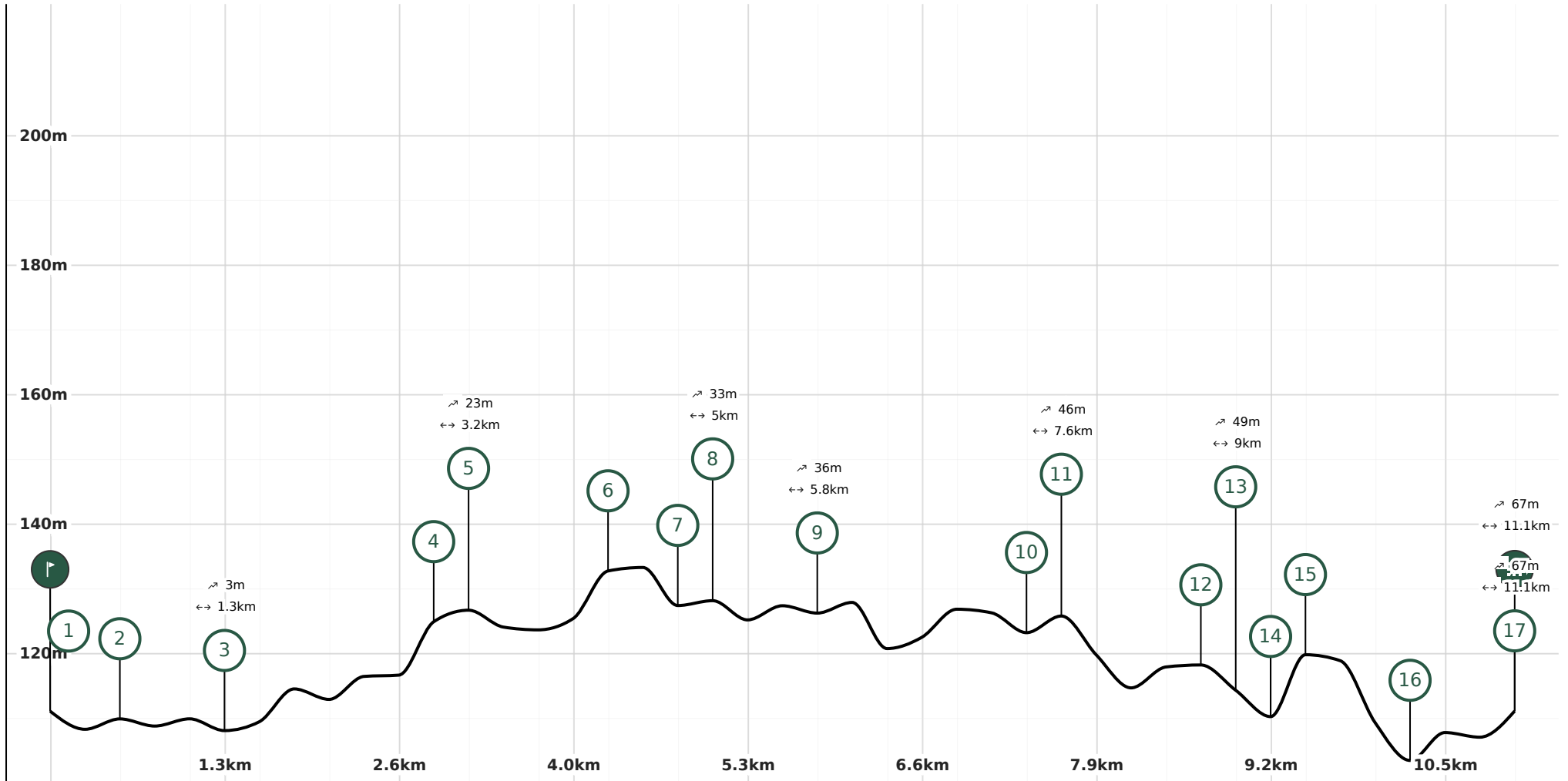
↔ Distance
11,1 km



Légende (Carte et profil altimétrique)

 Point de départ  Point d'arrivée  Itinéraire

Profil altimétrique



Infos parcours et Points d'intérêt

1 Parking du stade municipal

Info directionnelle



Le départ de la randonnée est donné sur le parking du stade municipal Emile Léger rue du Lavoir.

- 📍 Place de l'Europe, 37380, MONNAIE
- 📍 Lat : 47.505061 Lng : 0.787661
- ↗ Alt : 109 m



2 Plan d'eau de l'Arche

Information sur l'itinéraire



Le plan d'eau de l'Arche d'une superficie de 1ha cache une richesse écologique exceptionnelle. Sur l'eau, sous l'eau et autour de l'étang, la faune et la flore sont abondantes et très diversifiées. Les nombreuses espèces animales et végétales présentes, interagissent entre elles et avec le milieu dans lequel elles se développent pour assurer leur survie. L'entretien de cet espace, de la qualité de l'eau et de sa biodiversité, sont autant d'éléments primordiaux pour la préservation des espèces vivant dans et autour du plan d'eau.

- 📍 Place de l'Europe, 37380, MONNAIE
- 📍 Lat : 47.503882 Lng : 0.787444
- ↗ Alt : 109 m



3 La Choisille de Monnaie

Information sur l'itinéraire



La Choisille de Monnaie est un affluent de La Choisille, sous-affluent de la Loire. La Choisille est une rivière non domaniale dont le cours principal est d'environ 49km. Affluent en rive droite de la Loire, avec lequel elle conflue à l'aval de la ville de Tours, au niveau des communes de Saint-Cyr-sur-Loire et de Fondettes. Son bassin versant de 290km² s'étend sur 24 communes du département de l'Indre-et-Loire. Elle a pour principaux affluents, la Choisille de Beaumont (14,5 km), la Choisille de Monnaie (10,7 km), le Ruisseau de Saulay (8,5 km) et la Choisille de Semblançay (20 km).

- 📍 Impasse de la Verrerie, 37380, MONNAIE
- 📍 Lat : 47.5042132 Lng : 0.7903552
- ↗ Alt : 109 m



4 Lieu-dit "L'Espérance" Autres



⊙ Le Lignou, 37380, MONNAIE
⊕ Lat : 47.505245 Lng : 0.807447
↗ Alt : 111 m

5 La Forêt Bélier par le Manoir de Maucartier Info directionnelle



Les bois occupent un quart de la superficie de la commune de Monnaie et il subsiste de l'ancien manteau forestier quelques massifs importants comme la forêt Bélier (ouverte aux promeneurs) à l'est, et les bois privés des Belles Ruries et du Mortier à l'ouest, où l'on chasse encore le cerf et le chevreuil.

⊙ Maucartier, 37380, MONNAIE
⊕ Lat : 47.502932 Lng : 0.819109
↗ Alt : 127 m



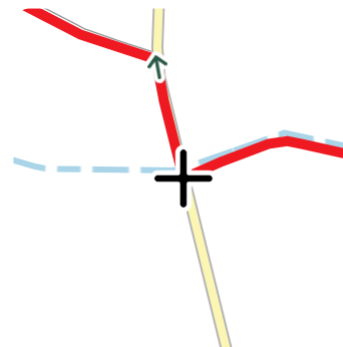
6 Pause à la croisée des sentiers Information sur l'itinéraire



Pause mi-parcours des randonneurs à la croisée des sentiers de la Forêt Bélier.

⊙ 37380, MONNAIE
⊕ Lat : 47.49325 Lng : 0.812542
↗ Alt : 135 m

7 Vue sur l'antenne hertzienne des Petites Landes Information sur l'itinéraire



Mise en fonction en 2015, l'antenne hertzienne des Petites Landes sur la CD62 mesure 119m de haut. Le propriétaire est le groupe d'infrastructures de télécommunication et de diffusion en France TDF. Son exploitation concerne le service de radio RMC en modulation de fréquence et les antennes relais FH de l'opérateur Free.

⊙ D62, 37380, MONNAIE
⊕ Lat : 47.49096 Lng : 0.80318
↗ Alt : 125 m



8 Lieu-dit "La Buvinière" Autres



⊙ La Buvinière, 37380, MONNAIE
⊕ Lat : 47.49227 Lng : 0.80131
➤ Alt : 122 m

9 Lieu-dit "La Louriotterie" Autres



⊙ La Louriotterie, 37380, MONNAIE
⊕ Lat : 47.48989 Lng : 0.79267
➤ Alt : 127 m

10 Les Chênaux Autres



Traversée de la voie ferrée par les randonneurs au lieu dit Les Chênaux après avoir laissé passer le train TER Centre-Val de Loire. La gare de Monnaie a été mise en service en 1867 sur la ligne de Breigny à La Membrolle-sur-Choisille. Les trains TER circulent entre les gares de Tours et Châteaudun ou Paris-Austerlitz.

⊙ Allée des Chesneaux, 37380, MONNAIE
⊕ Lat : 47.494655 Lng : 0.786435
➤ Alt : 122 m



11 Quartier "La Croix Poêlon" Autres



⊙ Rue Rabelais, 37380, MONNAIE
⊕ Lat : 47.497735 Lng : 0.784004
➤ Alt : 135 m

12 Pause détente surprise

Information sur l'itinéraire



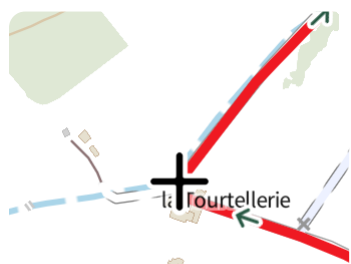
Invitation pour une petite pause détente des randonneurs chez Colette et Jacques.

📍 Villeneuve, 37380, MONNAIE
📍 Lat : 47.4970291 Lng : 0.7777318
➔ Alt : 117 m



13 Lieu-dit "La Tourtellerie"

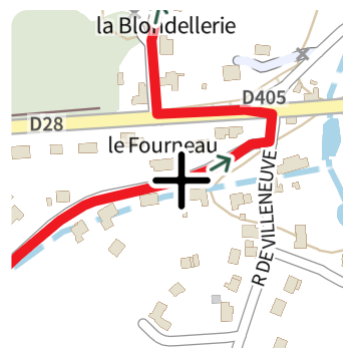
Autres



📍 Rue de la Tourtellerie, 37380, MONNAIE
📍 Lat : 47.498 Lng : 0.77443
➔ Alt : 127 m

14 Quartier "Le Fourneau"

Autres



📍 Rue de la Tourtellerie, 37380, MONNAIE
📍 Lat : 47.50011 Lng : 0.77826
➔ Alt : 125 m

15 Quartier " la Blondellerie"

Autres



📍 Impasse de la Blondellerie, 37380, MONNAIE
📍 Lat : 47.501123 Lng : 0.777943
➔ Alt : 109 m

16 Manoir de Bourdigal

Information sur l'itinéraire



Inscrit partiellement aux monuments historiques le 5 avril 1930 (façade et toiture), le manoir privé de Bourdigal a été édifié entre 1451 et 1483 puis terminé au XVI^e siècle. Ce fief releva de Château-Renault jusqu'à 1632 puis de la châtellenie de Monnaie.

📍 Bourdigal, 37380, MONNAIE
📍 Lat : 47.504075 Lng : 0.779346
➔ Alt : 106 m



17 Retour au point de départ

Info directionnelle



Retour sur le parking du stade où se termine la randonnée.

⊙ Place de l'Europe, 37380, MONNAIE
⊕ Lat : 47.505072 Lng : 0.787522
↗ Alt : 110 m