

Vernou sur Brenne



FFRandonnée

Proposé par :

GOUIT

<https://www.ffrandonnee.fr/>

Description

Description

Belle randonnée à l'est de Vernou et un peu sur Chançay. Après un passage en ville le parcours se prolonge sur la digue, puis après une montée de 500 mètres arrive dans les vignes que l'on sillonne pendant plusieurs kilomètres. Enfin nous descendons vers le village en passant devant l'église de la sainte trinité et rejoignons le parking rue St Vincent.

Informations complémentaires

Vernou-sur-Brenne est une commune rurale qui compte 2 870 habitants en 2023.

La commune est bordée par la Loire (2,254 km) sur son flanc sud et traversée d'est en ouest par la Cisse (2,492 km) qui coule parallèlement à la Loire. Le réseau hydrographique communal, d'une longueur totale de 32,74 km, comprend un autre cours d'eau notable, la Brenne (5,141 km), et dix petits cours d'eau pour certains temporaires.

source : wikipedia.

Le toponyme de Vernou

Les Aulnes autrefois s'appelaient les Vernes, et c'est du lieu planté de vernes que le toponyme de Vernou est né. Les habitants s'appellent les Vernadiens et Vernadiennes.

Sources : Naissance d'un village ligérien au cœur de la Touraine Vernou-sur-Brenne J.Hélène Vagnini-Plot (2005)

Participation

23 adhérents des Trot'Sentiers ont suivi, sous un beau soleil mais avec un vent parfois frais, cette randonnée très agréable animée par Philippe, Nathalie et Joël_N. Merci également aux signaleurs volontaires qui ont veillé à la sécurité des randonneurs tout le long du parcours.

Point de départ

📍 VERNOU-SUR-BRENNE

📍 Lat : 47.42105 Lng : 0.84393

Informations techniques

 Marche

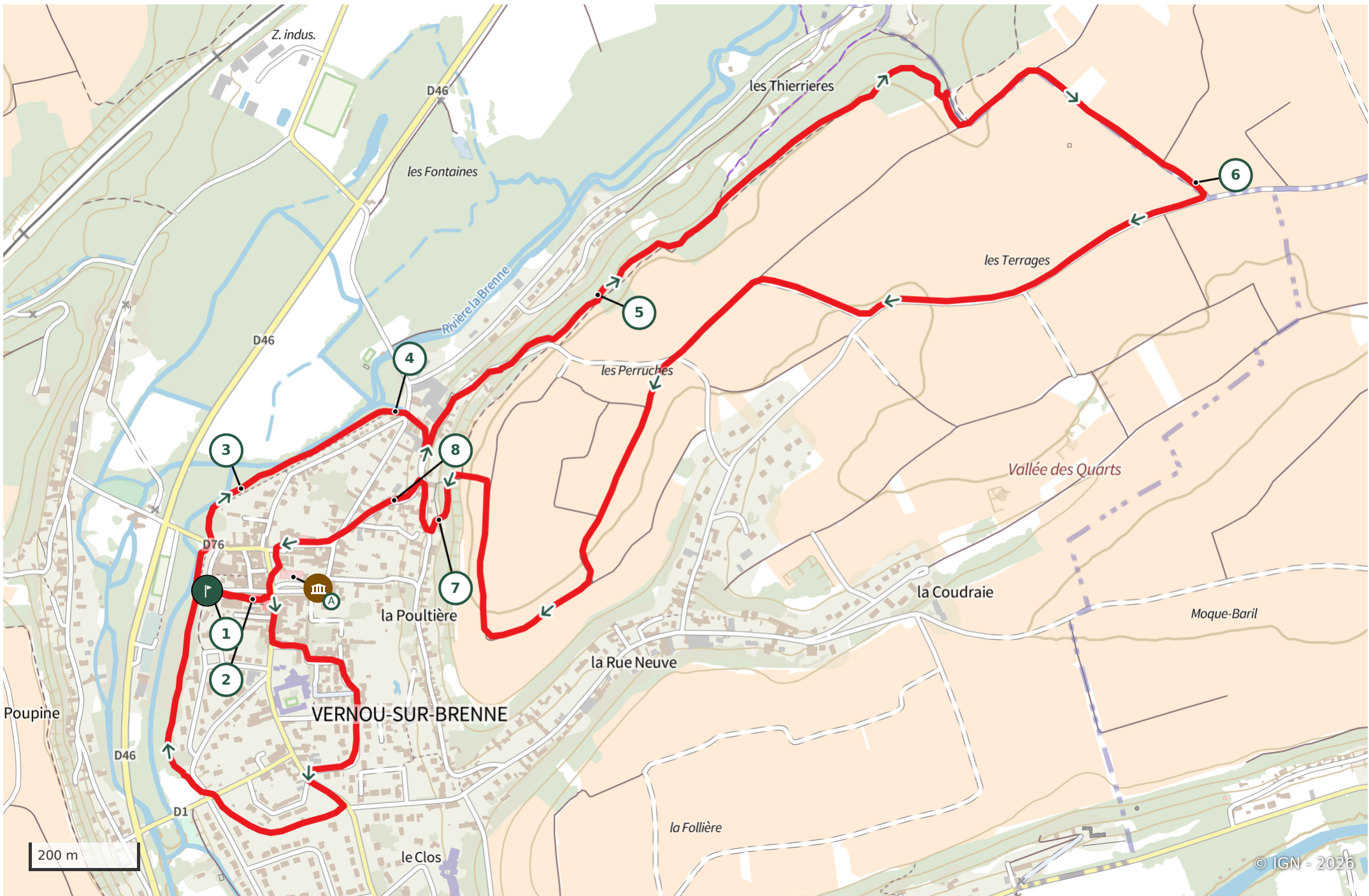
Facile ⌚ 2h12m

↗ Deniv. pos.
48 m

↑ Alt. max.
106 m

↓ Alt. min.
51 m

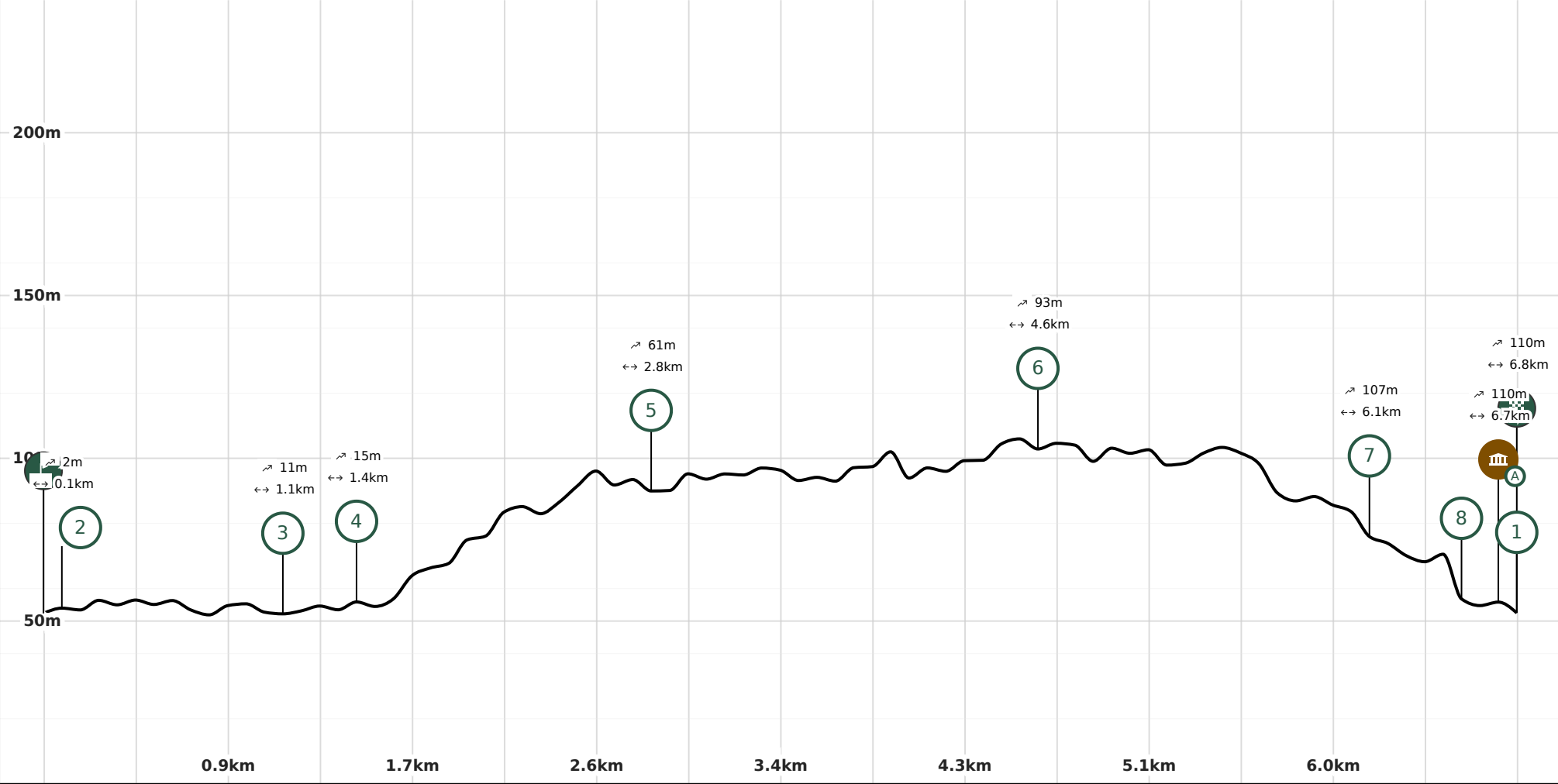
↔ Distance
6,8 km



Légende (Carte et profil altimétrique)

 Point de départ  Point d'arrivée  Itinéraire

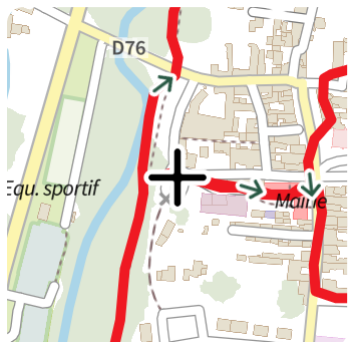
Profil altimétrique



Infos parcours et Points d'intérêt

1 Depart Place Saint-Vincent

Info directionnelle



Le départ de la randonnée est donné sur la place Saint-Vincent derrière la mairie de Vernou-sur-Brenne.

📍 Rue Saint-Vincent, 37210, VERNOU-SUR-BRENNE

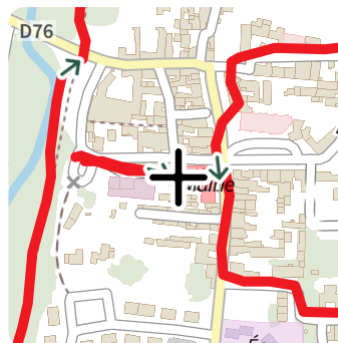
📍 Lat : 47.421023 Lng : 0.8440335

➡ Alt : 51 m



2 passage sous la mairie

Information sur l'itinéraire



En sortant du parking on rejoint la mairie puis on prend à droite rue Anatole France.

📍 37210, VERNOU-SUR-BRENNE

📍 Lat : 47.4209025 Lng : 0.8450327

➡ Alt : 53 m



3 plaque signalétique sur la digue

Information sur l'itinéraire



Les digues protègent le village depuis les inondations de 1856 et 1866.

Deux passages peuvent être fermés par des solives qu'on glisse dans les rainures prévues à cet effet et on remplit le milieu avec des sacs de sable..

📍 Rue de l'Officialite, 37210, VERNOU-SUR-BRENNE

📍 Lat : 47.4227007 Lng : 0.8447545

➡ Alt : 54 m



4 sortie de la digue Info directionnelle



Descente de la digue pour aller vers la montée de 500 m

📍 Rue de l'Officialité, 37210, VERNOU-SUR-BRENNE
 📍 Lat : 47.4239548 Lng : 0.8484642
 ↗ Alt : 54 m



5 Pause Information sur l'itinéraire

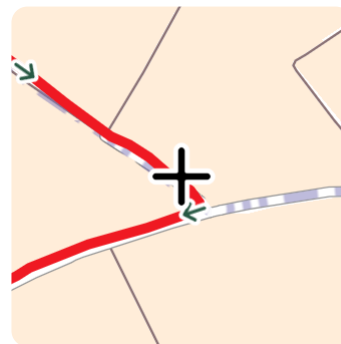


Pause bien meritée après la montée de 500m

📍 Sentier de La Thierrière, 37210, VERNOU-SUR-BRENNE
 📍 Lat : 47.4258517 Lng : 0.8533287
 ↗ Alt : 89 m



6 dans les vignes Information sur l'itinéraire



Les domaines possèdent des caves dans lesquelles sont vinifiés et élevés les vins en fûts et en foudres. Outre des effervescents et des blancs secs, sont produits également des vins demi-secs et moelleux à partir des meilleurs terroirs.

📍 37210, CHANÇAY
 📍 Lat : 47.4276808 Lng : 0.8677053
 ↗ Alt : 102 m



7 pause dans les bois

Information sur l'itinéraire



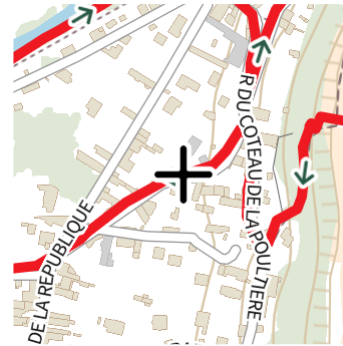
Pause dans les bois à l'ombre avant le retour sur le village.

- 📍 Rue du Coteau de la Poulrière, 37210, VERNOU-SUR-BRENNE
- 📏 Lat : 47.4221933 Lng : 0.8495092
- ➔ Alt : 75 m



8 retour sur vernou

Information sur l'itinéraire



Après avoir pris la rue de la Bourdinerie , descente sur Vernou avec vu sur l'église.

- 📍 Rue de la Bourdinerie, 37210, VERNOU-SUR-BRENNE
- 📏 Lat : 47.4225111 Lng : 0.8484339
- ➔ Alt : 57 m



église Sainte-Trinité

Château, église et abbaye Par GOUIT



Vernou aurait fait partie des premières églises paroissiales rurales fondées sous saint Perpet, évêque de Tours, dans la seconde moitié du 5e siècle. La partie la plus ancienne de l'église actuelle est le mur Nord de la nef qui date de la seconde moitié du 11e siècle. L'édifice connaît d'importantes transformations au 12e siècle : agrandissement de la nef vers l'Ouest et reconstruction du portail principal au début du 12e siècle, puis reconstruction du chœur à la fin du 12e siècle. En 1458, Jean Bernard, archevêque de Tours, fait un legs pour la construction de la chapelle Saint-Martin, dans le prolongement du château, ce qui entraîne la destruction de la chapelle située au nord de l'avant-choeur, dont disposaient les archevêques, barons de Vernou. Au début du 16e siècle, un collatéral est ajouté au sud, sur une partie de l'ancien cimetière, permettant de doubler le vaisseau principal de la nef. Les baies primitives du mur



nord de la nef sont également déplacées et le mur renforcé par des contreforts.
La sacristie est construite dans le courant du 17e siècle.

- 📍 Place du Centenaire, 37210, VERNOU-SUR-BRENNE
- 📍 Lat : 47.4212641 Lng : 0.8460116
- ➔ Alt : 55 m